

ΑΠΟΣΠΑΣΜΑ

Από το αριθμ. 12/6-7-2023 Πρακτικό Συνεδρίασης

του Περιφερειακού Συμβουλίου Ηπείρου (άρθρου 113 Ν.3852/2010, ύστερα από την αριθμ. 95/2019 ανακήρυξη του Πολυμελούς Πρωτοδικείου Ιωαννίνων και τα από 30-8-2019, 01/09/2019 και 16-2-2021 πρωτόκολλα ορκωμοσίας), το οποίο, σύμφωνα με τις διατάξεις του άρθρ. 167 του Ν. 3852/2010 -ΦΕΚ 87/7-6-2010 τ.Α', όπως τροποποιήθηκε και ισχύει, συνήλθε σε τακτική, διά ζώσης, συνεδρίαση, στα Ιωάννινα (Διοικητήριο), στις έξι (6) του μηνός Ιουλίου του έτους 2023, ημέρα Πέμπτη και ώρα 14.00, κατόπιν της με αριθμ. πρωτ. οικ. 106128 / 2122/30-6-2023 (ορθή επανάληψη) Πρόσκλησης της Προέδρου του

Στη συνεδρίαση παραβρέθηκαν οι :

- Α. Αλέξανδρος Καχριμάνης, Περιφερειάρχης Ηπείρου
 Β. 1. Μπραϊμή – Μπότση Σταυρούλα, Πρόεδρος του Π.Σ.
 2. Τρομπούκης Δημήτριος, Αντιπρόεδρος του Π.Σ.
 3. Νάνος Ευστάθιος, Γραμματέας του Π.Σ.
 Γ. 1. Ψαθάς Βασίλειος, Αντιπεριφερειάρχης Π.Ε. Άρτας
 2. Πιτούλης Θωμάς, Αντιπεριφερειάρχης Π.Ε. Θεσπρωτίας
 3. Σιαράβας Κωνσταντίνος, Αντιπεριφερειάρχης Π.Ε. Ιωαννίνων
 4. Ιωάννου Ευστράτιος (Στράτος), Αντιπεριφερειάρχης Π.Ε. Πρέβεζας
 Δ. 1. Νάκου – Δασούλα Αγνή, Θεματική Αντιπεριφερειάρχης Ηπείρου
 2. Πότσης Οδυσσεύς, Θεματικός Αντιπεριφερειάρχης Ηπείρου
 3. Γοργόλης Βασίλειος, Θεματικός Αντιπεριφερειάρχης Ηπείρου
 4. Φώτης Φώτιος Θεματικός, Αντιπεριφερειάρχης Ηπείρου
 5. Δηλαθέρη Ρεγγίνα, Θεματική Αντιπεριφερειάρχης Ηπείρου
 6. Γκαρτζονίκας Ηλίας, Θεματικός Αντιπεριφερειάρχης Ηπείρου
 7. Γαϊτανίδης Πρόδρομος (Μάκης), Θεματικός Αντιπεριφερειάρχης Ηπείρου
 8. Μητροκώστα Παναγιώτα (Γιούλα), Θεματική Αντιπεριφερειάρχης Ηπείρου

Ε Περιφερειακοί Σύμβουλοι:

- Α. «**ΑΞΙΟΒΙΩΤΗ ΑΝΑΠΤΥΞΗ ΗΠΕΙΡΟΥ**»: 1. Πατήλας Κωνσταντίνος 2. Κατέρης Ιωάννης 3. Σίμου – Τάσιου Αναστασία 4. Λάμπρου Αλκιβιάδης 5. Σπανοπούλου Σάρρα Ηλιάνα 6. Τσιάρα Σταυρούλα 7. Ναυρόζογλου Παναγιώτα (Γιώτα) 8. Λαζάνης Χαρίλαος (Χάρης) 9. Παργανάς Σταύρος 10. Καλούδης Βασίλειος 11. Σπυρέλης Μιχαήλ 12. Ματσίρας Χρήστος 13. Γκούμας Αχιλλέας
 Β. «**ΚΟΙΝΟ ΤΩΝ ΗΠΕΙΡΩΤΩΝ**»: 14. Γκίζα Ουρανία (Ράνια) 15. Ζάψας Γεώργιος 16. Σπέγγος Αριστείδης Δημήτριος (Άρης) 17. Κορωνάιος Θεόδωρος
 Γ. «**ΟΡΙΖΟΝΤΕΣ ΗΠΕΙΡΟΥ – Περήφανοι Ξανά!**»: 18. Ριζόπουλος Σπυρίδων 19. Παππάς Δημήτριος (Τάκης)
 Δ. «**ΗΠΕΙΡΟΣ ΟΛΟΝ**»: 20. Κιτσανού Μαργαρίτα 21. Λιούρης Θεοχάρης (Χάρης)
 Ε. «**ΛΑΪΚΗ ΣΥΣΠΕΙΡΩΣΗ ΗΠΕΙΡΟΥ**»: 22. Πρέντζας Γεώργιος 23. Κωτσαντής Κωνσταντίνος
 ΣΤ. «**ΑΡΙΣΤΕΡΗ ΠΑΡΕΜΒΑΣΗ ΣΤΗΝ ΗΠΕΙΡΟ**» -
 Ζ. «**ΑΝΥΠΟΤΑΚΤΗ ΗΠΕΙΡΟΣ**»: 24. Νουτσόπουλος Κωνσταντίνος
 Η. «**ΕΛΛΗΝΙΚΗ ΑΥΓΗ ΓΙΑ ΤΗΝ ΗΠΕΙΡΟ**»:-
 Θ. **Ανεξάρτητοι Περιφερειακοί Σύμβουλοι** : 25. Βλέτσας Αθανάσιος (Σάκης) 26. Γκαμπρέλας Δημήτριος

Στη συνεδρίαση δεν παραβρέθηκαν οι κ.κ.: 1. Βαρέλης Δημήτριος 2. Παπαχρήστου Βασίλειος 3. Γούσης Χρήστος 4. Σακαρέλης Δημήτριος 5. Λέκκα Χριστίνα 6. Δημητρίου Δημήτριος 7. Φραγκούλης Παύλος 8. Ζέκα – Πάσχου Κωνσταντίνα 9. Γαλατάς Ζώης και 10. Αναγνώστου Κωνσταντίνος, τακτικά μέλη του Περιφερειακού Συμβουλίου, αν και νόμιμα κλήθηκαν

ΣΤ. Για τη Γραμματειακή υποστήριξη παραβρέθηκαν στη συνεδρίαση οι υπάλληλοι της Περιφέρειας Ηπείρου Θεοδώρα Μήτσιου και Ανθούλα Κατηρτζίδη

Το Περιφερειακό Συμβούλιο Ηπείρου, ευρισκόμενο σε απαρτία, συζήτησε και αποφάσισε για το παρακάτω, Ημερήσιας Διάταξης, θέμα:

Θέμα 6^ο

=====

Έγκριση Ειδικού σχεδίου αντιμετώπισης εκτάκτων αναγκών εξαιτίας δασικών πυρκαγιών με την κωδική ονομασία «ΙΟΛΑΟΣ 2» Περιφέρειας Ηπείρου

Το Περιφερειακό Συμβούλιο Ηπείρου, έχοντας υπόψη:

1. Τις διατάξεις του Νόμου 3852/2010 (ΦΕΚ 87/7-6-2010 τ. Α') «Νέα Αρχιτεκτονική της Αυτοδιοίκησης και της Αποκεντρωμένης Διοίκησης – Πρόγραμμα Καλλικράτης», όπως τροποποιήθηκε και ισχύει
2. Τον Οργανισμό της Περιφέρειας Ηπείρου (Π.Δ. 140/2010 ΦΕΚ 233/27-12-2010 τ. Α'), όπως τροποποιήθηκε και ισχύει με τις αριθμ. 202855/27-12-2016 (ΦΕΚ 4400/30-12-2016 τ.Β'), 163473/24-10-2017 (ΦΕΚ 3878/3-11-2017 τ.Β') και 64818/17-6-2022 (ΦΕΚ 3223/23-06-2022 τ.Β') αποφάσεις του Συντονιστή Αποκ/νης Δ/σης Ηπείρου – Δυτ. Μακεδονίας
3. Τον αριθμ. 42071/6-7-2020 πρότυπο κανονισμό λειτουργίας του Περιφερειακού Συμβουλίου, που εξέδωσε ο Υπουργός Εσωτερικών και δημοσιεύθηκε στην Εφημερίδα της Κυβερνήσεως (ΦΕΚ 2938/11-7-2020 τ. Β')

4. Την αριθμ. 6/6/29-6-2023 (ΑΔΑ:6ΓΜΠ7Λ9-1Κ3) απόφαση της Εκτελεστικής Επιτροπής, όπως κατατέθηκε στο Συμβούλιο (Α.Π./Π.Σ. 105357/2111/29-6-2023) (συνημμένα με α/α: 52 στο φάκελο 1/2023 *συνημμένων εισηγήσεων κ.λπ. στα θέματα του Π.Σ.*), με *συνημμένο το προς έγκριση Ειδικό Σχέδιο αντιμετώπισης εκτάκτων αναγκών εξαιτίας δασικών πυρκαγιών με την κωδική ονομασία «ΙΟΛΑΟΣ 2» Περιφέρειας Ηπείρου*
5. Τις τοποθετήσεις των παρατάξεων και μελών του Π.Σ.
6. Την τοποθέτηση του *κου Περιφερειάρχη*
& ό,τι διατυπώθηκε κατά τη διάρκεια της συνεδρίασης,
(*αναλυτικά στα απομαγνητοφωνημένα πρακτικά της συνεδρίασης*)

Αποφασίζει κατά πλειοψηφία

(απόφαση: 12/48/6-7-2023)

Εγκρίνει το Ειδικό Σχέδιο αντιμετώπισης εκτάκτων αναγκών εξαιτίας δασικών πυρκαγιών με την κωδική ονομασία «ΙΟΛΑΟΣ 2» Περιφέρειας Ηπείρου», όπως κατατέθηκε από την Εκτελεστική Επιτροπή με την αριθμ. 6/6/29-6-2023 (ΑΔΑ:6ΓΜΠ7Λ9-1Κ3), απόφασή της, το οποίο επισυνάπτεται και αποτελεί αναπόσπαστο τμήμα της παρούσας απόφασης .

Σημειώνεται ότι:

1. **Η παράταξη «ΚΟΙΝΟ των ΗΠΕΙΡΩΤΩΝ»**, ψήφισε θετικά, με την προϋπόθεση να εξασφαλισθεί ο προγραμματισμός, η οργανωτική δομή, η απαραίτητη χρηματοδότηση και ο απαραίτητος συντονισμός για την εφαρμογή του Σχεδίου.
2. **Η παράταξη «ΗΠΕΙΡΟΣ ΟΛΟΝ»**, ψήφισε θετικά, με την παρατήρηση ο σχεδιασμός να υλοποιείται και να μη μένει στα χαρτιά.
3. **Η παράταξη «ΑΝΥΠΟΤΑΚΤΗ ΗΠΕΙΡΟΣ»**, ψήφισε θετικά, υπό την προϋπόθεση ότι θα αυξηθεί η χρηματοδότηση από το Κράτος και να μη μείνουν τα “σχέδια επί χάρτου”, για να αντιμετωπισθούν οι έκτακτες ανάγκες όταν προκύψουν
4. **Η παράταξη «ΟΡΙΖΟΝΤΕΣ ΗΠΕΙΡΟΥ-Περήφανοι Ξανά!»**, απουσίαζε από την ψηφοφορία του θέματος

Μειοψηφεί η παράταξη «ΛΑΪΚΗ ΣΥΣΠΕΙΡΩΣΗ ΗΠΕΙΡΟΥ», η οποία θεωρεί ότι απαιτείται ένας άλλος δρόμος ανάπτυξη, όπου πρόληψη και καταστολή δασικών πυρκαγιών και γενικότερα η διαχείριση έκτακτων καταστάσεων να γίνεται με γνώμονα τις σύγχρονες ανάγκες της κοινωνίας, κι όχι να χαρίζονται τα δάση στην ιδιωτική πρωτοβουλία, που αποκλειστικό σκοπό έχει την κερδοφορία της. Πιστεύουν στη δημιουργία ενός ενιαίου κρατικού φορέα Δασοπροστασίας, στελεχωμένο, με σύγχρονο εξοπλισμό και κατοχυρωμένα τα δικαιώματα των εργαζομένων, ιδιαίτερα των πυροσβεστών με βαρέα και ανθυγιεινά ένσημα, υπερωρίες, ανθρώπινες συνθήκες εργασίας. Οι εθελοντικές ομάδες να είναι πραγματικά εθελοντικές και να μη χρησιμοποιούνται, για να καλύψουν Κρατικές Υπηρεσίες και ανάγκες στελέχωσης, επειδή υπάρχει έλλειψη προσωπικού σ’ αυτές τις Υπηρεσίες. Να μη λειτουργούν τα πράγματα με τη λογική «κόστους-οφέλους», γιατί όπου έχει εφαρμοσθεί αυτό, από την Υγεία μέχρι την Πολιτική Προστασία, έχει οδηγήσει σε εγκλήματα.

Το παρόν Πρακτικό, αφού συντάχθηκε, αναγνώσθηκε και βεβαιώθηκε, υπογράφεται ως εξής:

Η Πρακτικογράφος
Θεοδώρα Κ. Μήτσιου

Η Πρόεδρος του Π.Σ.
Μπραϊμή – Μπότση Σταυρούλα

Ακριβές Απόσπασμα
Η Γραμματέας του Π.Σ.
Αργυρώ Παππά

Ο Αντιπρόεδρος του Π.Σ
Τρομπούκης Δημήτριος

Ο Γραμματέας του Π.Σ.
Νάνος Ευστάθιος

Ακολουθεί το ΕΙΔΙΚΟ ΣΧΕΔΙΟ



Περιφέρεια Ηπείρου

Region of Epirus



ΕΙΔΙΚΟ ΣΧΕΔΙΟ

ΙΟΛΑΟΣ 2

Ειδικό Σχέδιο Αντιμετώπισης
Εκτάκτων Αναγκών εξαιτίας
Δασικών Πυρκαγιών
Περιφέρειας Ηπείρου
«ΙΟΛΑΟΣ 2»



**ΕΙΔΙΚΟ ΣΧΕΔΙΟ
ΑΝΤΙΜΕΤΩΠΙΣΗΣ ΕΚΤΑΚΤΩΝ ΑΝΑΓΚΩΝ
ΕΞΑΙΤΙΑΣ ΔΑΣΙΚΩΝ ΠΥΡΚΑΓΙΩΝ
ΠΕΡΙΦΕΡΕΙΑΣ ΗΠΕΙΡΟΥ
«ΙΟΛΑΟΣ 2»**

**Περιφέρεια Ηπείρου
Ιωάννινα
Έκδοση 1η**

**ΙΩΑΝΝΙΝΑ
ΙΟΥΝΙΟΣ 2023**

Με το Ειδικό Σχέδιο Αντιμετώπισης Εκτάκτων Αναγκών εξαιτίας Δασικών Πυρκαγιών με την κωδική ονομασία «**ΙΟΛΑΟΣ 2**» (1^η έκδοση) της Περιφέρειας Ηπείρου επιδιώκεται η άμεση και συντονισμένη απόκριση των εμπλεκόμενων Φορέων σε Γενικό, σε Περιφερειακό και σε Τοπικό επίπεδο για την υποστήριξη του έργου του Πυροσβεστικού Σώματος στην καταστολή των δασικών πυρκαγιών και για την αποτελεσματική αντιμετώπιση εκτάκτων αναγκών λόγω δασικών πυρκαγιών και την άμεση διαχείριση των συνεπειών τους. Προϋπόθεση για την επίτευξη του σκοπού αυτού είναι η συνέργεια, η συνεργασία και η διαλειτουργικότητα των εμπλεκόμενων Φορέων σε Γενικό, σε Περιφερειακό και σε Τοπικό επίπεδο.

Στο πλαίσιο αυτό, στο παρόν σχέδιο δόθηκε η κωδική ονομασία «**ΙΟΛΑΟΣ 2**» χάριν συνομίας και διαφοροποίησής του από άλλα σχέδια. Ο Ιόλαος ήταν γιος του ετεροθαλούς αδελφού του Ηρακλή, βοηθός και συμπαραστάτης του τελευταίου τον οποίο υποστήριζε στην επιτέλεση των άθλων του

Πίνακας Περιεχομένων

ΠΡΟΛΟΓΟΣ	6
ΜΕΡΟΣ Ι. ΕΙΣΑΓΩΓΗ	20
1.1 ΙΣΤΟΡΙΚΟ ΣΥΝΤΑΞΗΣ	20
1.2 ΧΑΡΑΚΤΗΡΙΣΜΟΣ ΒΑΘΜΟΥ ΑΣΦΑΛΕΙΑΣ	20
1.3 ΠΙΝΑΚΑΣ ΔΙΑΝΟΜΗΣ	20
1.4 ΎΝΑΡΞΗ ΙΣΧΥΟΣ ΚΑΙ ΕΞΟΥΣΙΟΔΟΤΗΣΗ ΕΦΑΡΜΟΓΗΣ ΤΟΥ ΣΧΕΔΙΟΥ	21
1.5 ΟΔΗΓΙΕΣ ΓΙΑ ΤΗΝ ΕΝΕΡΓΟΠΟΙΗΣΗ ΚΑΙ ΕΦΑΡΜΟΓΗ ΤΟΥ ΣΧΕΔΙΟΥ	21
ΜΕΡΟΣ ΙΙ. ΣΚΟΠΟΣ / ΣΤΟΧΟΙ / ΑΝΑΛΥΣΗ ΚΙΝΔΥΝΟΥ / ΙΔΕΑ ΕΠΙΧΕΙΡΗΣΕΩΝ	23
2.1 ΣΚΟΠΟΣ	23
2.2 ΑΝΤΙΚΕΙΜΕΝΙΚΟΙ ΣΤΟΧΟΙ	23
2.3 ΑΝΑΛΥΣΗ ΚΙΝΔΥΝΟΥ – ΚΑΤΑΣΤΑΣΗ – ΠΑΡΑΔΟΧΕΣ – ΠΡΟΫΠΟΘΕΣΕΙΣ- ΠΑΡΑΜΕΤΡΟΙ ΣΧΕΔΙΑΣΜΟΥ	23
2.3.1 ΑΝΑΛΥΣΗ ΚΙΝΔΥΝΟΥ	23
2.3.2 ΗΜΕΡΗΣΙΟΣ ΧΑΡΤΗΣ ΠΡΟΒΛΕΨΗΣ ΚΙΝΔΥΝΟΥ ΠΥΡΚΑΓΙΑΣ	34
2.3.3 ΚΑΤΑΣΤΑΣΗ - ΠΑΡΑΔΟΧΕΣ - ΠΡΟΫΠΟΘΕΣΕΙΣ - ΠΑΡΑΜΕΤΡΟΙ ΣΧΕΔΙΑΣΜΟΥ ΚΑΤΑΣΤΑΣΗ:	34
2.4 ΙΔΕΑ ΕΠΙΧΕΙΡΗΣΕΩΝ	35
ΜΕΡΟΣ ΙΙΙ. ΡΟΛΟΙ, ΑΡΜΟΔΙΟΤΗΤΕΣ ΚΑΙ ΚΥΡΙΕΣ ΔΡΑΣΕΙΣ ΤΗΣ ΠΕΡΙΦΕΡΕΙΑΣ ΗΠΕΙΡΟΥ ΓΙΑ ΤΗΝ ΑΝΤΙΜΕΤΩΠΙΣΗ ΚΙΝΔΥΝΩΝ ΕΞΑΙΤΙΑΣ ΔΑΣΙΚΩΝ ΠΥΡΚΑΓΙΩΝ	36
3.1 ΠΡΟΠΑΡΑΣΚΕΥΑΣΤΙΚΕΣ ΔΡΑΣΕΙΣ ΤΗΣ ΠΕΡΙΦΕΡΕΙΑΣ ΗΠΕΙΡΟΥ	37
3.2 ΠΡΟΠΑΡΑΣΚΕΥΑΣΤΙΚΗ ΣΥΓΚΛΗΣΗ ΣΥΝΤΟΝΙΣΤΙΚΩΝ ΟΡΓΑΝΩΝ ΠΟΛΙΤΙΚΗΣ ΠΡΟΣΤΑΣΙΑΣ (Σ.Ο.Π.Π.) ΠΕΡΙΦΕΡΕΙΑΚΩΝ ΕΝΟΤΗΤΩΝ ΓΙΑ ΤΗΝ ΕΤΟΙΜΟΤΗΤΑ ΑΝΤΙΜΕΤΩΠΙΣΗΣ ΚΙΝΔΥΝΩΝ ΑΠΟ ΤΗΝ ΕΚΔΗΛΩΣΗ ΔΑΣΙΚΩΝ ΠΥΡΚΑΓΙΩΝ	38
3.3 ΔΡΑΣΕΙΣ ΑΥΞΗΜΕΝΗΣ ΕΤΟΙΜΟΤΗΤΑΣ ΤΗΣ ΠΕΡΙΦΕΡΕΙΑΣ ΗΠΕΙΡΟΥ ΓΙΑ ΤΙΣ ΠΕΡΙΟΧΕΣ ΠΟΥ ΤΟ ΕΠΟΜΕΝΟ 24-ΩΡΟ ΕΙΝΑΙ ΜΕΓΑΛΗ Η ΕΠΙΚΙΝΔΥΝΟΤΗΤΑ ΕΚΔΗΛΩΣΗΣ ΚΑΙ ΕΞΑΠΛΩΣΗΣ ΔΑΣΙΚΩΝ ΠΥΡΚΑΓΙΩΝ	40
3.4 ΔΡΑΣΕΙΣ ΤΗΣ ΠΕΡΙΦΕΡΕΙΑΣ ΗΠΕΙΡΟΥ ΣΤΗΝ ΑΝΤΙΜΕΤΩΠΙΣΗ ΚΙΝΔΥΝΩΝ ΛΟΓΩ ΔΑΣΙΚΩΝ ΠΥΡΚΑΓΙΩΝ ΜΕΤΑ ΤΗΝ ΕΚΔΗΛΩΣΗ ΤΟΥΣ	41
3.5 ΔΡΑΣΕΙΣ ΤΗΣ ΠΕΡΙΦΕΡΕΙΑΣ ΗΠΕΙΡΟΥ ΣΤΗΝ ΑΜΕΣΗ/ΒΡΑΧΕΙΑ ΔΙΑΧΕΙΡΙΣΗ ΣΥΝΕΠΕΙΩΝ	42
3.6 ΣΥΓΚΛΗΣΗ ΣΥΝΤΟΝΙΣΤΙΚΩΝ ΟΡΓΑΝΩΝ ΠΟΛΙΤΙΚΗΣ ΠΡΟΣΤΑΣΙΑΣ (Σ.Ο.Π.Π.) ΠΕΡΙΦΕΡΕΙΑΚΩΝ ΕΝΟΤΗΤΩΝ ΗΠΕΙΡΟΥ ΜΕΤΑ ΤΗΝ ΕΚΔΗΛΩΣΗ ΔΑΣΙΚΗΣ ΠΥΡΚΑΓΙΑΣ, ΓΙΑ ΤΗΝ ΑΝΤΙΜΕΤΩΠΙΣΗ ΕΚΤΑΚΤΩΝ ΑΝΑΓΚΩΝ ΚΑΙ ΤΗΝ ΑΜΕΣΗ/ΒΡΑΧΕΙΑ ΔΙΑΧΕΙΡΙΣΗ ΤΩΝ ΣΥΝΕΠΕΙΩΝ	43
ΜΕΡΟΣ ΙV. ΣΥΣΤΗΜΑ ΚΙΝΗΤΟΠΟΙΗΣΗΣ ΠΟΛΙΤΙΚΗΣ ΠΡΟΣΤΑΣΙΑΣ ΠΕΡΙΦΕΡΕΙΑΣ ΗΠΕΙΡΟΥ	45
4.1 ΠΡΟΠΑΡΑΣΚΕΥΑΣΤΙΚΕΣ ΔΡΑΣΕΙΣ (ΣΥΝΗΘΗΣ ΕΤΟΙΜΟΤΗΤΑ – ΦΑΣΗ 1)	45
4.2 ΔΡΑΣΕΙΣ ΑΥΞΗΜΕΝΗΣ ΕΤΟΙΜΟΤΗΤΑΣ ΕΝ ΟΨΕΙ ΕΠΑΠΕΙΛΟΥΜΕΝΟΥ ΚΙΝΔΥΝΟΥ ΓΙΑ ΤΗΝ ΕΚΔΗΛΩΣΗ ΔΑΣΙΚΩΝ ΠΥΡΚΑΓΙΩΝ (ΑΥΞΗΜΕΝΗ ΕΤΟΙΜΟΤΗΤΑ - ΦΑΣΗ 2)	46
4.3 ΔΡΑΣΕΙΣ ΥΠΟΣΤΗΡΙΞΗΣ ΤΟΥ ΠΥΡΟΣΒΕΣΤΙΚΟΥ ΣΩΜΑΤΟΣ ΣΤΟ ΕΡΓΟ ΤΗΣ ΚΑΤΑΣΤΟΛΗΣ ΔΑΣΙΚΩΝ ΠΥΡΚΑΓΙΩΝ ΚΑΙ ΔΡΑΣΕΙΣ ΑΝΤΙΜΕΤΩΠΙΣΗΣ ΕΚΤΑΚΤΩΝ ΑΝΑΓΚΩΝ ΚΑΙ ΔΙΑΧΕΙΡΙΣΗΣ ΤΩΝ ΣΥΝΕΠΕΙΩΝ ΛΟΓΩ ΔΑΣΙΚΩΝ ΠΥΡΚΑΓΙΩΝ (ΑΜΕΣΗ ΚΙΝΗΤΟΠΟΙΗΣΗ / ΕΠΕΜΒΑΣΗ - ΦΑΣΗ 3)	47
4.3.1 ΔΡΑΣΕΙΣ ΥΠΟΣΤΗΡΙΞΗΣ ΤΟΥ ΠΥΡΟΣΒΕΣΤΙΚΟΥ ΣΩΜΑΤΟΣ ΣΤΟ ΕΡΓΟ ΤΗΣ ΚΑΤΑΣΤΟΛΗΣ ΔΑΣΙΚΩΝ ΠΥΡΚΑΓΙΩΝ	47
4.3.2 ΔΡΑΣΕΙΣ ΑΝΤΙΜΕΤΩΠΙΣΗΣ ΕΚΤΑΚΤΩΝ ΑΝΑΓΚΩΝ ΚΑΙ ΔΙΑΧΕΙΡΙΣΗΣ ΤΩΝ ΣΥΝΕΠΕΙΩΝ ΛΟΓΩ ΔΑΣΙΚΩΝ ΠΥΡΚΑΓΙΩΝ	48

4.4	ΔΡΑΣΕΙΣ ΑΜΕΣΗΣ ΑΡΩΓΗΣ ΤΩΝ ΠΛΗΓΕΝΤΩΝ ΚΑΙ ΑΜΕΣΗΣ/ΒΡΑΧΕΙΑΣ ΑΠΟΚΑΤΑΣΤΑΣΗΣ ΤΩΝ ΣΥΝΕΠΕΙΩΝ ΤΗΣ ΚΑΤΑΣΤΡΟΦΗΣ (ΑΠΟΚΑΤΑΣΤΑΣΗ / ΑΡΩΓΗ – ΦΑΣΗ 4).....	49
	ΜΕΡΟΣ V. ΕΠΙΚΟΙΝΩΝΙΕΣ ΚΑΙ ΡΟΗ ΠΛΗΡΟΦΟΡΙΩΝ	51
	ΜΕΡΟΣ VI. ΣΥΝΤΟΝΙΣΤΙΚΕΣ ΟΔΗΓΙΕΣ ΥΛΟΠΟΙΗΣΗΣ ΔΡΑΣΕΩΝ ΠΟΛΙΤΙΚΗΣ ΠΡΟΣΤΑΣΙΑΣ	54
6.1	ΔΙΟΙΚΗΣΗ, ΈΛΕΓΧΟΣ & ΣΥΝΤΟΝΙΣΜΟΣ ΕΠΙΧΕΙΡΗΣΕΩΝ	54
6.2	ΣΤΑΔΙΑ ΕΠΙΧΕΙΡΗΣΕΩΝ	55
6.3	ΑΡΧΙΚΗ ΕΙΔΟΠΟΙΗΣΗ - ΑΝΑΓΓΕΛΙΑ	56
6.4	ΕΠΙΚΟΙΝΩΝΙΕΣ	59
6.5	ΚΙΝΗΤΟΠΟΙΗΣΗ.....	59
6.5.1	ΚΙΝΗΤΟΠΟΙΗΣΗ ΣΕ ΤΟΠΙΚΟ ΕΠΙΠΕΔΟ.....	61
6.5.2	ΚΙΝΗΤΟΠΟΙΗΣΗ ΣΕ ΚΕΝΤΡΙΚΟ ΕΠΙΠΕΔΟ.....	61
6.6	ΕΠΙΧΕΙΡΗΣΕΙΣ ΈΡΕΥΝΑΣ, ΔΙΑΣΩΣΗΣ.....	62
6.7	ΈΛΕΓΧΟΣ ΚΑΙ ΚΑΤΑΣΤΟΛΗ ΕΠΑΓΟΜΕΝΩΝ ΦΑΙΝΟΜΕΝΩΝ	63
6.8	ΆΜΕΣΗ ΠΑΡΟΧΗ ΒΟΗΘΕΙΑΣ ΚΑΙ ΥΠΟΣΤΗΡΙΞΗ ΤΩΝ ΠΛΗΓΕΝΤΩΝ	63
6.9	ΛΗΨΗ ΜΕΤΡΩΝ ΔΙΑΣΦΑΛΙΣΗΣ ΤΗΣ ΔΗΜΟΣΙΑΣ ΥΓΕΙΑΣ ΣΕ ΠΕΡΙΠΤΩΣΕΙΣ ΔΑΣΙΚΩΝ ΠΥΡΚΑΓΙΩΝ	64
6.10	ΑΠΟΚΛΙΜΑΚΩΣΗ.....	64
6.11	ΕΝΗΜΕΡΩΣΗ ΚΟΙΝΟΥ ΣΧΕΤΙΚΑ ΜΕ ΘΕΜΑΤΑ ΠΟΥ ΑΦΟΡΟΥΝ ΤΟΝ ΕΛΕΓΧΟ ΚΑΙ ΤΗΝ ΚΑΤΑΣΤΟΛΗ ΤΩΝ ΔΑΣΙΚΩΝ ΠΥΡΚΑΓΙΩΝ, ΚΑΘΩΣ ΚΑΙ ΕΠΙΧΕΙΡΗΣΕΩΝ ΕΡΕΥΝΑΣ ΚΑΙ ΔΙΑΣΩΣΗΣ.....	65
6.12	ΕΝΗΜΕΡΩΣΗ ΚΟΙΝΟΥ ΓΙΑ ΔΡΑΣΕΙΣ ΠΟΥ ΔΡΟΜΟΛΟΓΟΥΝΤΑΙ ΓΙΑ ΤΗΝ ΑΝΤΙΜΕΤΩΠΙΣΗ ΕΚΤΑΚΤΩΝ ΑΝΑΓΚΩΝ ΚΑΙ ΤΗΝ ΑΜΕΣΗ/ΒΡΑΧΕΙΑ ΔΙΑΧΕΙΡΙΣΗ ΤΩΝ ΣΥΝΕΠΕΙΩΝ ΛΟΓΩ ΔΑΣΙΚΩΝ ΠΥΡΚΑΓΙΩΝ.	65
6.13	ΕΝΕΡΓΟΠΟΙΗΣΗ ΤΟΥ ΕΙΔΙΚΟΥ ΣΧΕΔΙΟΥ ΔΙΑΧΕΙΡΙΣΗΣ ΑΝΘΡΩΠΙΝΩΝ ΑΠΩΛΕΙΩΝ (ΣΔΑΑ).....	65
	ΜΕΡΟΣ VII. ΟΡΓΑΝΩΜΕΝΗ ΠΡΟΛΗΠΤΙΚΗ ΑΠΟΜΑΚΡΥΝΣΗ ΠΟΛΙΤΩΝ ΛΟΓΩ ΔΑΣΙΚΩΝ ΠΥΡΚΑΓΙΩΝ	67
7.1	ΕΙΣΗΓΗΣΗ ΓΙΑ ΤΗΝ ΟΡΓΑΝΩΜΕΝΗ ΠΡΟΛΗΠΤΙΚΗ ΑΠΟΜΑΚΡΥΝΣΗ ΠΟΛΙΤΩΝ ΛΟΓΩ ΔΑΣΙΚΩΝ ΠΥΡΚΑΓΙΩΝ....	69
7.2	ΛΗΨΗ ΑΠΟΦΑΣΗΣ ΓΙΑ ΤΗΝ ΟΡΓΑΝΩΜΕΝΗ ΠΡΟΛΗΠΤΙΚΗ ΑΠΟΜΑΚΡΥΝΣΗ ΠΟΛΙΤΩΝ ΟΤΑΝ Η ΕΞΕΛΙΣΣΟΜΕΝΗ Η ΕΠΙΚΕΙΜΕΝΗ ΚΑΤΑΣΤΡΟΦΗ ΛΟΓΩ ΔΑΣΙΚΩΝ ΠΥΡΚΑΓΙΩΝ ΕΠΗΡΕΑΖΕΙ ΕΝΑΝ (1) ΔΗΜΟ.....	71
7.3	ΚΑΤΕΥΘΥΝΤΗΡΙΕΣ ΟΔΗΓΙΕΣ ΓΙΑ ΤΗ ΛΗΨΗ ΤΗΣ ΑΠΟΦΑΣΗΣ ΓΙΑ ΤΗΝ ΜΕΡΙΚΗ ΟΡΓΑΝΩΜΕΝΗ ΠΡΟΛΗΠΤΙΚΗ ΑΠΟΜΑΚΡΥΝΣΗ ΠΟΛΙΤΩΝ ΛΟΓΩ ΔΑΣΙΚΩΝ ΠΥΡΚΑΓΙΩΝ ΑΠΟ ΤΟΝ ΚΑΤΑ ΤΟΠΟ ΟΙΚΕΙΟ ΔΗΜΑΡΧΟ	71
7.4	ΚΑΤΕΥΘΥΝΤΗΡΙΕΣ ΟΔΗΓΙΕΣ ΓΙΑ ΤΗ ΛΗΨΗ ΤΗΣ ΑΠΟΦΑΣΗΣ ΓΙΑ ΤΗΝ ΟΛΙΚΗ ΟΡΓΑΝΩΜΕΝΗ ΠΡΟΛΗΠΤΙΚΗ ΑΠΟΜΑΚΡΥΝΣΗ ΠΟΛΙΤΩΝ ΛΟΓΩ ΔΑΣΙΚΩΝ ΠΥΡΚΑΓΙΩΝ ΑΠΟ ΤΟΝ ΟΙΚΕΙΟ ΔΗΜΑΡΧΟ.....	75
7.5	ΣΧΕΔΙΟ ΔΡΑΣΗΣ ΓΙΑ ΤΗΝ ΥΛΟΠΟΙΗΣΗ ΤΗΣ ΟΛΙΚΗΣ ΟΡΓΑΝΩΜΕΝΗΣ ΠΡΟΛΗΠΤΙΚΗΣ ΑΠΟΜΑΚΡΥΝΣΗΣ ΠΟΛΙΤΩΝ	80
7.6	ΕΝΑΛΛΑΚΤΙΚΑ ΜΕΤΡΑ ΣΕ ΠΕΡΙΠΤΩΣΗ ΑΔΥΝΑΜΙΑΣ ΕΓΚΑΙΡΗΣ ΟΡΓΑΝΩΣΗΣ ΚΑΙ ΔΡΟΜΟΛΟΓΗΣΗΣ ΤΟΥ ΜΕΤΡΟΥ ΤΗΣ ΟΛΙΚΗΣ ΟΡΓΑΝΩΜΕΝΗΣ ΠΡΟΛΗΠΤΙΚΗΣ ΑΠΟΜΑΚΡΥΝΣΗΣ ΤΩΝ ΠΟΛΙΤΩΝ.	82
7.7	ΚΑΤΕΥΘΥΝΤΗΡΙΕΣ ΟΔΗΓΙΕΣ ΓΙΑ ΤΗ ΛΗΨΗ ΤΗΣ ΑΠΟΦΑΣΗΣ ΓΙΑ ΤΗΝ ΟΡΓΑΝΩΜΕΝΗ ΠΡΟΛΗΠΤΙΚΗ ΑΠΟΜΑΚΡΥΝΣΗ ΠΟΛΙΤΩΝ ΛΟΓΩ ΔΑΣΙΚΩΝ ΠΥΡΚΑΓΙΩΝ, ΟΤΑΝ Η ΕΞΕΛΙΣΣΟΜΕΝΗ Η ΕΠΙΚΕΙΜΕΝΗ ΚΑΤΑΣΤΡΟΦΗ ΜΠΟΡΕΙ ΝΑ ΕΠΗΡΕΑΖΕΙ ΠΑΝΩ ΑΠΟ ΕΝΑΝ (1) ΔΗΜΟ.....	85
7.8	ΚΑΤΕΥΘΥΝΤΗΡΙΕΣ ΟΔΗΓΙΕΣ ΓΙΑ ΤΗ ΛΗΨΗ ΤΗΣ ΑΠΟΦΑΣΗΣ ΓΙΑ ΤΗΝ ΟΡΓΑΝΩΜΕΝΗ ΠΡΟΛΗΠΤΙΚΗ ΑΠΟΜΑΚΡΥΝΣΗ ΠΟΛΙΤΩΝ ΛΟΓΩ ΔΑΣΙΚΩΝ ΠΥΡΚΑΓΙΩΝ, ΟΤΑΝ Η ΕΞΕΛΙΣΣΟΜΕΝΗ Η ΕΠΙΚΕΙΜΕΝΗ ΚΑΤΑΣΤΡΟΦΗ ΜΠΟΡΕΙ ΝΑ ΕΠΗΡΕΑΖΕΙ ΠΑΝΩ ΑΠΟ ΜΙΑ ΠΕΡΙΦΕΡΕΙΑ.....	88
7.9	ΕΙΔΙΚΟΤΕΡΕΣ ΔΡΑΣΕΙΣ ΠΡΟΛΗΠΤΙΚΗΣ ΟΡΓΑΝΩΜΕΝΗΣ ΑΠΟΜΑΚΡΥΝΣΗΣ ΠΟΛΙΤΩΝ	89

7.10	ΕΙΔΙΚΑ ΣΧΕΔΙΑ ΓΙΑ ΤΗΝ ΠΡΟΛΗΠΤΙΚΗ ΟΡΓΑΝΩΜΕΝΗ ΑΠΟΜΑΚΡΥΝΣΗ ΤΩΝ ΠΟΛΙΤΩΝ	94
	ΜΕΡΟΣ VIII. ΥΠΟΣΤΗΡΙΞΗ & ΕΞΕΛΙΞΗ ΣΧΕΔΙΟΥ	95
8.1	ΕΚΠΑΙΔΕΥΣΗ	95
8.2	ΈΛΕΓΧΟΣ ΣΧΕΔΙΟΥ - ΑΣΚΗΣΕΙΣ	95
8.2.1	ΔΙΕΝΕΡΓΕΙΑ ΑΣΚΗΣΕΩΝ ΠΟΛΙΤΙΚΗΣ ΠΡΟΣΤΑΣΙΑΣ ΣΕ ΕΠΙΠΕΔΟ ΠΕΡΙΦΕΡΕΙΑΣ ΗΠΕΙΡΟΥ.....	95
8.3	ΑΝΑΘΕΩΡΗΣΗ & ΕΠΙΚΑΙΡΟΠΟΙΗΣΗ ΣΧΕΔΙΟΥ	96
8.4	ΤΗΡΗΣΗ ΣΤΟΙΧΕΙΩΝ ΕΙΔΙΚΟΥ ΦΑΚΕΛΟΥ ΚΑΤΑΣΤΡΟΦΗΣ	96
	ΜΕΡΟΣ ΙΧ. ΠΕΡΙΒΟΛΗ-ΕΜΦΑΝΙΣΗ ΥΠΑΛΛΗΛΩΝ ΠΟΛΙΤΙΚΗΣ ΠΡΟΣΤΑΣΙΑΣ ΣΕ ΕΠΙΧΕΙΡΗΣΕΙΣ	97
	ΜΕΡΟΣ Χ. ΕΓΚΡΙΣΗ ΚΑΙ ΕΝΑΡΞΗ ΙΣΧΥΟΣ ΤΟΥ ΣΧΕΔΙΟΥ	99
	ΠΑΡΑΡΤΗΜΑ Α - ΧΑΡΤΟΓΡΑΦΙΚΟ ΥΛΙΚΟ ΚΑΙ ΧΩΡΟΙ ΚΑΤΑΦΥΓΗΣ	100
	ΠΑΡΑΡΤΗΜΑ Β - ΜΝΗΜΟΝΙΟ ΕΝΕΡΓΕΙΩΝ	115
	ΠΑΡΑΡΤΗΜΑ Γ - ΕΘΕΛΟΝΤΙΚΕΣ ΟΡΓΑΝΩΣΕΙΣ Π.Π.	136
	ΠΑΡΑΡΤΗΜΑ Δ - ΜΗΤΡΩΟ ΕΡΓΟΛΗΠΤΩΝ ΓΙΑ ΤΗΝ ΑΝΤΙΜΕΤΩΠΙΣΗ ΕΚΤΑΚΤΩΝ ΑΝΑΓΚΩΝ	138
	ΠΑΡΑΡΤΗΜΑ Ε - ΕΙΔΙΚΟ ΣΧΕΔΙΟ ΟΡΓΑΝΩΜΕΝΗΣ ΠΡΟΛΗΠΤΙΚΗΣ ΑΠΟΜΑΚΡΥΝΣΗΣ ΠΟΛΙΤΩΝ ΤΗΣ ΠΕΡΙΦΕΡΕΙΑΣ ΗΠΕΙΡΟΥ	139
	ΠΑΡΑΡΤΗΜΑ Ε1 - ΜΝΗΜΟΝΙΟ ΕΝΕΡΓΕΙΩΝ ΤΩΝ ΟΡΓΑΝΩΝ ΤΗΣ ΠΕΡΙΦΕΡΕΙΑΣ ΚΑΙ ΤΩΝ ΟΡΓΑΝΙΚΩΝ ΜΟΝΑΔΩΝ ΤΗΣ ΠΕΡΙΦΕΡΕΙΑΣ ΓΙΑ ΤΗΝ ΥΛΟΠΟΙΗΣΗ ΤΗΣ ΔΡΑΣΗΣ ΤΗΣ ΟΡΓΑΝΩΜΕΝΗΣ ΠΡΟΛΗΠΤΙΚΗΣ ΑΠΟΜΑΚΡΥΝΣΗΣ ΠΟΛΙΤΩΝ	162
	ΠΑΡΑΡΤΗΜΑ ΣΤ - ΑΚΡΩΝΥΜΙΑ	163
	ΠΑΡΑΡΤΗΜΑ Ζ - ΠΙΝΑΚΑΣ ΑΠΟΔΕΚΤΩΝ	165

ΠΡΟΛΟΓΟΣ

Η οικολογική διάσταση των δασικών πυρκαγιών στη χώρα μας

Η επιστημονική προσέγγιση και διερεύνηση των αιτιών εμφάνισης των πυρκαγιών στα δάση των μεσογειακών χωρών στις οποίες υπάγεται και η χώρα μας, έχει καταλήξει ότι οι δασικές πυρκαγιές αποτελούν μέρος της οικολογίας τους και η πλήρης εξάλειψή τους είναι αδύνατη έστω και αν υπήρχε ο πιο τέλειος αντιπυρικός σχεδιασμός.

Οι υψηλές θερμοκρασίες, η παρατεταμένη ανομβρία και οι δυνατοί άνεμοι που επικρατούν κατά την διάρκεια των θερινών μηνών συνθέτουν ένα εξαιρετικά ευνοϊκό περιβάλλον για την εκδήλωση δασικών πυρκαγιών στον Ελλαδικό χώρο που χαρακτηρίζεται κύρια από το ξηροθερμικό κλίμα μεσογειακού τύπου.

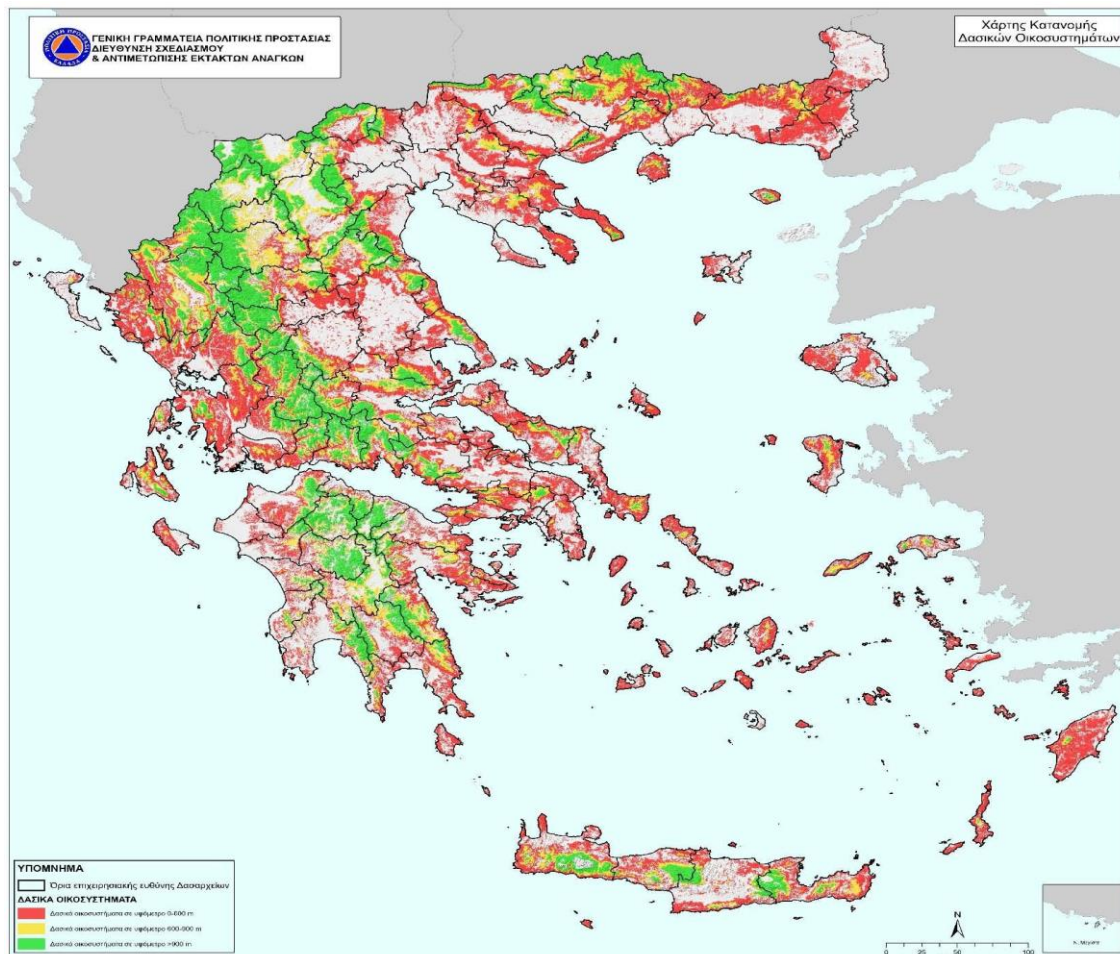
Το μεσογειακό τύπου κλίμα προσδιορίζεται σε γενικές γραμμές από καλοκαιρινή ξηρασία, χειμερινές κυρίως βροχοπτώσεις που παρουσιάζουν μεγάλη διακύμανση από χρόνο σε χρόνο, ήπια μέχρι θερμά ή και πολύ θερμά καλοκαίρια, ήπιους μέχρι ψυχρούς χειμώνες και εκτεταμένες περιόδους ηλιοφάνειας κατά τη μεγαλύτερη περίοδο του έτους.

Οι οργανισμοί (φυτικοί και ζωικοί) κάτω από αυτές τις συνθήκες που διαμορφώνει το μεσογειακό κλίμα έχουν αναπτύξει μηχανισμούς προσαρμογής στις περιβαλλοντικές πιέσεις ώστε να επιβιώνουν. Οι προσαρμογές αυτές αφορούν κυρίως στην έλλειψη νερού, που συνδυάζεται με υψηλές θερμοκρασίες, στην απαιτούμενη οικονομία στα θρεπτικά στοιχεία, στο χειμερινό ψύχος και τέλος στην περιοδική δράση της φωτιάς. Σε όλα τα μεσογειακού τύπου οικοσυστήματα η μακροχρόνια επίδραση παρόμοιων κλιματικών παραγόντων πάνω στους φυτικούς οργανισμούς έχει διαμορφώσει φυσιολογικά όμοιους τύπους βλάστησης, με μια διαδικασία που ονομάζεται συγκλίνουσα εξέλιξη. Η συγκλίνουσα εξέλιξη επεκτείνεται όχι μόνο στη φυσιολογία της βλάστησης αλλά και στη φυσιολογία των φυτών όπου διαφορετικά μεταξύ τους φυτά παρουσιάζουν ενιαία "οικολογική συμπεριφορά", αντιμετωπίζοντας με επιτυχία τους κλιματικούς παράγοντες.

Με την παραδοχή ότι οι φυτοκοινωνίες αντιπροσωπεύουν ακριβώς το συγκεκριμένο κλιματεδαφικό περιβάλλον, αποτέλεσμα του οποίου είναι η ύπαρξη κατάλληλων συνθηκών, οι οποίες ευνοούν ή όχι τις πυρκαγιές και από παρατηρήσεις και μελέτες βασιζόμενες στην επεξεργασία στατιστικών δεδομένων καταγραφής δασικών πυρκαγιών που τηρούνται από την Δασική Υπηρεσία των τελευταίων δεκαετιών δείχνουν ότι το μεγαλύτερο ποσοστό των πυρκαγιών εκδηλώνεται στη χώρα μας κυρίως στην παραλιακή, λοφώδη και υποορεινή περιοχή, όπου κυριαρχούν ενώσεις φρύγανων, θαμνώνες αείφυλλων πλατύφυλλων και δάση θερμόφιλων κωνοφόρων. Οι περιοχές αυτές με χαμηλό (μηδενικό) υψόμετρο μέχρι και των εξακόσιων περίπου μέτρων (0-600μ.) θεωρούνται ζώνες των περισσότερων σημείων έναρξης δασικών πυρκαγιών. Όμως, δεν αποκλείεται η εμφάνισή τους και σε περιοχές με μεγαλύτερα υψόμετρα (ορεινός όγκος), σε χρονιές με ευνοϊκές καιρικές συνθήκες (καύσωνες, παρατεταμένη ξηρασία, κλπ) ή οφειλόμενες σε πτώσεις κεραυνών. Η ανάλυση αυτή έχει ενδεικτικό χαρακτήρα και αποτελεί μια πρώτη χωρική προσέγγιση του προβλήματος των δασικών πυρκαγιών στη χώρα μας, με βάση το υψόμετρο (χάρτης 1).

Η παραπάνω διαπίστωση ενισχύεται και από το γεγονός ότι όσο αυξάνεται το υψόμετρο, τόσο η θερμοκρασία μειώνεται, η τήξη του χιονιού καθυστερεί, η έναρξη της βλαστητικής περιόδου είναι μεταγενέστερη, όπως επίσης μεταγενέστερη είναι και η ωρίμανση και μερική ή ολική αποξήρανση της αγρωστώδους και ποώδους βλάστηση που θα υποστηρίξει άμεσα την εξάπλωση μιας πυρκαγιάς με αποτέλεσμα την μεγαλύτερη αναλογία χλωρής/ζωντανής προς νεκρής/ξηρής κατά την διάρκεια της

ξηροθερμικής περιόδου γεγονός που μειώνει τον κίνδυνο πυρκαγιάς σε δασικά οικοσυστήματα που αναπτύσσονται σε υψόμετρα μεγαλύτερα των 600 μέτρων. Από την μελέτη και ανάλυση στατιστικών δεδομένων καταγραφής δασικών πυρκαγιών που εκδηλώνονται στη χώρα μας, προκύπτει ότι ο κίνδυνος των πυρκαγιών είναι σημαντικά υψηλότερος στα δάση κωνοφόρων από ότι σε αυτά των πλατύφυλλων.



Χάρτης 1. Χάρτης στον οποίο απεικονίζονται η κάλυψη σε ενοποιημένη μορφή των δασικών οικοσυστημάτων (δάση, δασικές και χορτολιβαδικές εκτάσεις) σύμφωνα με την καταγραφή και αποτύπωση από την Δασική Υπηρεσία (ψηφιακοί χάρτες βλαστήσεως) ανά υψομετρική κλάση, από 0-600 μ. με κόκκινο χρωματισμό, από 601-900 μ. με κίτρινο χρωματισμό και με υψόμετρο μεγαλύτερο των 900 μ. με πράσινο χρωματισμό. Με γκρι χρωματισμό απεικονίζονται όλες οι άλλες μορφές χρήσεων γης (γεωργικές εκτάσεις, δομημένο περιβάλλον κλπ.). Οι περιοχές με υψόμετρο 0-600 μ. που καλύπτονται από δασικά οικοσυστήματα (με κόκκινο χρωματισμό) αποδειγμένα θεωρούνται ζώνες σημείων έναρξης των περισσότερων δασικών πυρκαγιών στη χώρα μας χωρίς να αποκλείεται η εμφάνιση τους και σε περιοχές με μεγαλύτερα υψόμετρα (ορεινός όγκος), σε χρονιές με ευνοϊκές καιρικές συνθήκες (καύσωνες, παρατεταμένη ξηρασία, κλπ.) ή οφειλόμενες σε πτώσεις κεραυνών. Η προσέγγιση αυτή έχει ενδεικτικό χαρακτήρα και καταρτίστηκε ως χρήσιμη πρόσθετη πληροφορία από την Δ/νση Σχεδιασμού Αντιμετώπισης Εκτάκτων αναγκών της Γ.Γ.Π.Π. στο πλαίσιο έκδοσης του Χάρτη Πρόβλεψης Κίνδυνου Πυρκαγιάς ως πρώτη χωρική προσέγγιση του προβλήματος των δασικών πυρκαγιών με βάση το υψόμετρο.

Από την περαιτέρω ανάλυση προκύπτει επίσης ότι από τα δάση που ανήκουν στην κατηγορία των κωνοφόρων, τα δάση της Χαλεπίου Πεύκης (*Pinus halepensis*) και της Τραχείας Πεύκης (*Pinus brutia*) που έχουν σημαντική εξάπλωση σε όλη σχεδόν την Ελληνική επικράτεια, περιλαμβανομένου και του ιδιαίτερα ευαίσθητου νησιωτικού χώρου, κατέχουν την πρώτη θέση από πλευράς δυσκολίας αντιμετώπισης των πυρκαγιών σε αυτά.

Χαρακτηριστικό αυτών των δασών είναι ότι συγκροτούν αραιές σχετικώς συστάδες με αποτέλεσμα να ενθαρρύνεται η ανάπτυξη πλούσιας υποβλάστησης από θαμνώδη, ημιθαμνώδη και ποώδη φυτά. Η συσσώρευση αυτή της βιομάζας στον υπόροφο, διευκολύνει την πυρκαγιά να περάσει από το έδαφος στη κόμη των δένδρων και να ακολουθήσει επικόρυφη πορεία (πυρκαγιές κόμης), η οποία δύσκολα ελέγχεται.

Στα δάση αυτά η διαθέσιμη για τα φυτά υγρασία (αποθηκευμένη στο έδαφος κατά τη χειμερινή περίοδο) είναι γενικώς περιορισμένη σε ποσότητα και εξαντλείται στο σύνολο της, πριν τα μέσα της ανοίξεως, με αποτέλεσμα να επέρχεται η απόλυτη ξήρανση του εδάφους και η μεγάλη πτώση της υγρασίας μέσα στο δάσος πριν την αισθητή άνοδο της θερμοκρασίας. Το γεγονός αυτό προκαλεί πτώση της περιεκτικότητας της υγρασίας στους χλωρούς ιστούς των φυτών του δάσους αυξάνοντας την ευφλεκτότητά τους και συνήθως πρόωμη ξήρανση της παρεδάφιας βλάστησης (ποώδους, αγρωστώδους) του δάσους, μετατρέποντας την, σε εξαιρετικά εύφλεκτη φυτική ύλη.

Με τις υψηλές θερμοκρασίες και την παρατεταμένη ανομβρία που θα επικρατήσουν στη συνέχεια κατά την διάρκεια των θερινών μηνών, θα προκληθεί ακόμα μεγαλύτερη περαιτέρω πτώση της περιεκτικότητας της υγρασίας των φυτών στο δάσος, η οποία σε συνδυασμό με τους ανέμους που πνέουν (περιοδικά) με υψηλή ένταση, θα δημιουργήσουν ιδανικές συνθήκες για την ανάπτυξη πυρκαγιών.

Δασοπονικά είδη όπως η Χαλέπιος Πεύκη και η Τραχεία Πεύκη που περιέχουν ρετσίνι στους ιστούς των, το οποίο και εκκρίνουν στον εξωτερικό τους φλοιό, θεωρούνται πολύ εύφλεκτα. Πλην όμως, ο βασικός λόγος που καίγονται με μεγάλη ταχύτητα και ένταση τα δάση Χαλεπίου και Τραχείας Πεύκης κατά την διάρκεια των καλοκαιρινών μηνών, δεν είναι το ρετσίνι, αλλά η πολύ εύφλεκτη υποβλάστηση που υπάρχει στον υπόροφο τους, η ευφλεκτότητα της οποίας αυξάνεται, κάτω από συνθήκες παρατεταμένης ξηρασίας και υψηλών θερμοκρασιών.

Ωστόσο και τα δύο είδη είναι προσαρμοσμένα στις δασικές πυρκαγιές γιατί έχουν αναπτύξει μηχανισμούς αναγέννησής τους ύστερα από μια πυρκαγιά και μάλιστα επωφελούμενα από τις ευνοϊκές συνθήκες που δημιουργούνται μετά την πυρκαγιά επεκτείνουν την επικράτεια τους. Ο ρυθμός όμως καταστροφής από πυρκαγιές αυτών των δασών στη χώρα μας σε πολλές περιοχές έφθασε σε ποσοστά που ξεπερνούν τις δυνατότητες της φύσης για φυσική αναγέννηση γιατί σε πολλές περιπτώσεις καίγονται για δεύτερη φορά πριν τα δένδρα φθάσουν σε ηλικία παραγωγής σπόρου (δεκαπενταετία). Αυτό έχει σαν αποτέλεσμα την αποσταθεροποίηση και υποβάθμιση τους σε άλλες απλούστερες μορφές (θαμνώνες ή φρυγανότοπους) όταν οι πυρκαγιές είναι επαναλαμβανόμενες σε μικρά σχετικά διαστήματα στον αυτό τόπο. Στο σημείο αυτό κρίνεται απαραίτητο να αναφερθεί ότι τα οικοσυστήματα που αναπτύσσονται σε ξηροθερμικές συνθήκες περιβάλλοντος όπως για παράδειγμα τα μεσογειακού τύπου οικοσυστήματα η ανακύκλωση της οργανικής φυτικής ύλης μέσω της αποσύνθεσης συντελείται αργά και χρειάζεται τη δράση της φωτιάς.

Στα οικοσυστήματα αυτά η φωτιά επανέρχεται ως οικολογικός παράγοντας για να συμβάλει στη διάσπαση της συσσωρευμένης οργανικής ύλης στα ανόργανα θρεπτικά συστατικά της, λόγω του ότι η έλλειψη υγρασίας περιορίζει την αποσύνθεση (σήψη) και την ανακύκλωση των οργανικών υλικών που συσσωρεύεται στην επιφάνεια του εδάφους, όπως το φυλλόστρωμα, τα κατακείμενα νεκρά κλαδιά, κλπ. Η συχνή επανεμφάνιση της φωτιάς σε αυτά τα δασικά οικοσυστήματα έχει ως αποτέλεσμα την μικρή συσσώρευση οργανικής ύλης και οι συστάδες των δένδρων που αναπτύσσονται μετά την πυρκαγιά έχουν ομήλικες μορφές, δηλαδή έχουν την ίδια ηλικία και διάπλαση κατά θέσεις.

Με βάση τις ανωτέρω διαπιστώσεις προκύπτει ότι οι πυρκαγιές ως οικολογικός παράγοντας των χερσαίων οικοσυστημάτων της χώρας μας μπορεί να συμβάλει θετικά στην φυσική ανανέωση και αύξηση της βιοποικιλότητας των δασικών οικοσυστημάτων μας και αρνητικά προκαλώντας την αποσταθεροποίηση και υποβάθμιση τους σε άλλες απλούστερες μορφές (θαμνώνες, φρυγανότοπους, κλπ.), ή ακόμα και την

πλήρη κατάρρευση τους, προκαλώντας σταδιακή ερημοποίηση των πληγέντων περιοχών, ειδικά όταν οι πυρκαγιές είναι επαναλαμβανόμενες σε μικρά σχετικά χρονικά διαστήματα στον αυτό τόπο.

Μια άλλη αρνητική διάσταση του προβλήματος των δασικών πυρκαγιών στην χώρα μας είναι ότι οι δασικές πυρκαγιές με την δημιουργία τοπίων καταστροφής επηρεάζουν αρνητικά την ανθρώπινη ψυχολογία και έχουν δυσμενείς επιπτώσεις στις ανθρώπινες δραστηριότητες γιατί συμβάλουν στη δημιουργία καταστροφικών πλημμυρών με ταυτόχρονη παράσυρση των ορεινών εδαφών.

Τέλος η αρνητικότερη επίπτωση των δασικών πυρκαγιών είναι ότι οι δασικές πυρκαγιές δύναται να προκαλέσουν τραυματισμούς και απώλειες ανθρώπινων ζώων, απώλειες στις περιουσίες των πολιτών, άμεσες και έμμεσες απώλειες στον πρωτογενή τομέα (δασικά προϊόντα, γεωργία, κτηνοτροφία), καταστροφές σε υποδομές (δίκτυα ηλεκτρισμού, τηλεπικοινωνιών κλπ.), καθώς και συνέπειες στη δασική αναψυχή και τον τουρισμό εν γένει.

Η συμπεριφορά των δασικών πυρκαγιών

Με τον όρο πυρκαγιά χαρακτηρίζουμε την ανεπιθύμητη και εκτός ελέγχου καύση οφειλόμενη στην ανάφλεξη διαφόρων υλικών. Η καύση με ανάφλεξη διαφόρων υλικών είναι μια εξώθερμη χημική αντίδραση (ταχεία οξειδωση) στην οποία εκλύονται μεγάλες ποσότητες θερμότητας. Η καύση με ανάφλεξη απαιτεί τη συνύπαρξη καύσιμης ύλης, οξυγόνου και θερμότητας. Η απομάκρυνση ενός και μόνο στοιχείου εξ αυτών, έχει σαν αποτέλεσμα τη διακοπή της και ως εκ τούτου σταματά η εξέλιξη της πυρκαγιάς.

Δηλαδή μια δασική πυρκαγιά αναπτύσσεται και εξελίσσεται/εξαπλώνεται ως συνεχόμενη πολλαπλασιαστική διαδικασία (εξώθερμη χημική αντίδραση) και όχι ως κινουμένη μάζα π.χ. νερού σε μια πλημμύρα.

Καύσιμα στις δασικές πυρκαγιές θεωρούνται τα κάθε είδους οργανικά υλικά φυτικής προελεύσεως (οργανικό βλασθητικό υλικό) νεκρά ή ζωντανά (ξερά /χλωρά) που όταν έρθουν σε επαφή με φλόγα ή σπινθήρα υψηλής θερμοκρασίας, αναφλέγονται παρουσία οξυγόνου. Η ανάφλεξη μπορεί να προκληθεί από φυσικά αίτια (κεραυνό) ή ανθρώπινη δραστηριότητα. Η καύση με ανάφλεξη των υλικών φυτικής προελεύσεως προκαλεί την αποικοδόμηση των δομικών τους συστατικών και την παραγωγή υδρατμών, εύφλεκτων αέριων, όπως επίσης και υγρών προϊόντων (πίσσα, κλπ.) και άνθρακα. Η θερμοκρασία ανάφλεξης των καύσιμων φυτικής προέλευσης ποικίλει και εξαρτάται κυρίως από την περιεχόμενη υγρασία τους, την περιεκτικότητα σε εκχυλίσματα, τις διαστάσεις και τη δομή τους. Στην πράξη η ανάφλεξη των δασικών καύσιμων εκδηλώνεται σε θερμοκρασίες μεγαλύτερες των 350°C (Luke, Mc Arthur 1975).

Μια πυρκαγιά που αναπτύσσεται με ανάφλεξη και καύση των διαφόρων οργανικών υλικών φυτικής προελεύσεως σε ένα δασικό οικοσύστημα, επηρεάζεται κυρίως από το συνδυασμό συνεχώς μεταβαλλόμενων παραγόντων του φυσικού περιβάλλοντος μέσα στο οποίο εξελίσσεται, τους οποίους, κατά την εξέλιξή της, δύναται να τροποποιεί. Οι παράγοντες αυτοί είναι, το τοπογραφικό ανάγλυφο του εδάφους, οι καιρικές συνθήκες και τα διαθέσιμα καύσιμα φυτικής προέλευσης. Οι τρεις αυτοί παράγοντες δε λειτουργούν ανεξάρτητα ο ένας από τον άλλον, αλλά αλληλεπιδρούν μεταξύ τους και σχηματίζουν ένα διαρκώς μεταβαλλόμενο περιβάλλον, στο χώρο και στο χρόνο, που καθορίζει τον τρόπο με τον οποίο συμπεριφέρεται μια δασική πυρκαγιά.

Η εκλυόμενη θερμότητα στις δασικές πυρκαγιές, εκπέμπεται κατά κύριο λόγο στον περιβάλλοντα χώρο με μορφή θερμικής ακτινοβολίας, η οποία προκαλεί την γρήγορη προθέρμανση και ανάφλεξη των φυτικής προέλευσης υλικών που βρίσκονται γύρω από το χώρο καύσης, καθώς επίσης και με τη μεταφορά (ροή) θερμών αερίων μαζών που αναπτύσσονται πάνω από το χώρο καύσης. Η μεταφορά της θερμότητας στις δασικές πυρκαγιές είναι μια φυσική διεργασία κατά την οποία η θερμική ενέργεια περνά (μεταφέρεται) σε καύσιμα φυτικής προέλευσης που δεν έχουν αναφλεγεί, προθερμαίνοντας τα με την βοήθεια θερμών

αερίων μαζών. Ο ατμοσφαιρικός αέρας, που θερμαίνεται πάνω από το χώρο καύσης ανυψώνεται παρασύροντας μαζί του παράγωγα καύσης (στήλη καπνού), στα οποία συμπεριλαμβάνονται και αναμμένα αποκοπτόμενα τεμάχια καύσιμης φυτικής ύλης μικρών διαστάσεων, τα οποία καλούνται καύτρες.

Οι καύτρες κατ' αρχήν ανυψώνονται πάνω από τον χώρο καύσης με τη βοήθεια των θερμών αερίων μαζών (ανοδικά θερμό αέριο ρεύμα) και εν συνεχεία με την βοήθεια του πνέοντος ανέμου μπορεί να παρασυρθούν και να προσγειωθούν σε κάποια απόσταση από τη φλεγόμενη περίμετρο και εφόσον διαθέτουν την απαιτούμενη θερμότητα μπορεί να προκαλέσουν νέες εστίες έναρξης πυρκαγιάς. Η έναρξη νέας εστίας πυρκαγιάς από καύτρες σε μικρή ή μεγάλη απόσταση από την φλεγόμενη περίμετρο της, εξαρτάται και από την πιθανότητα ανάφλεξης της καύσιμης ύλης υποδοχής.

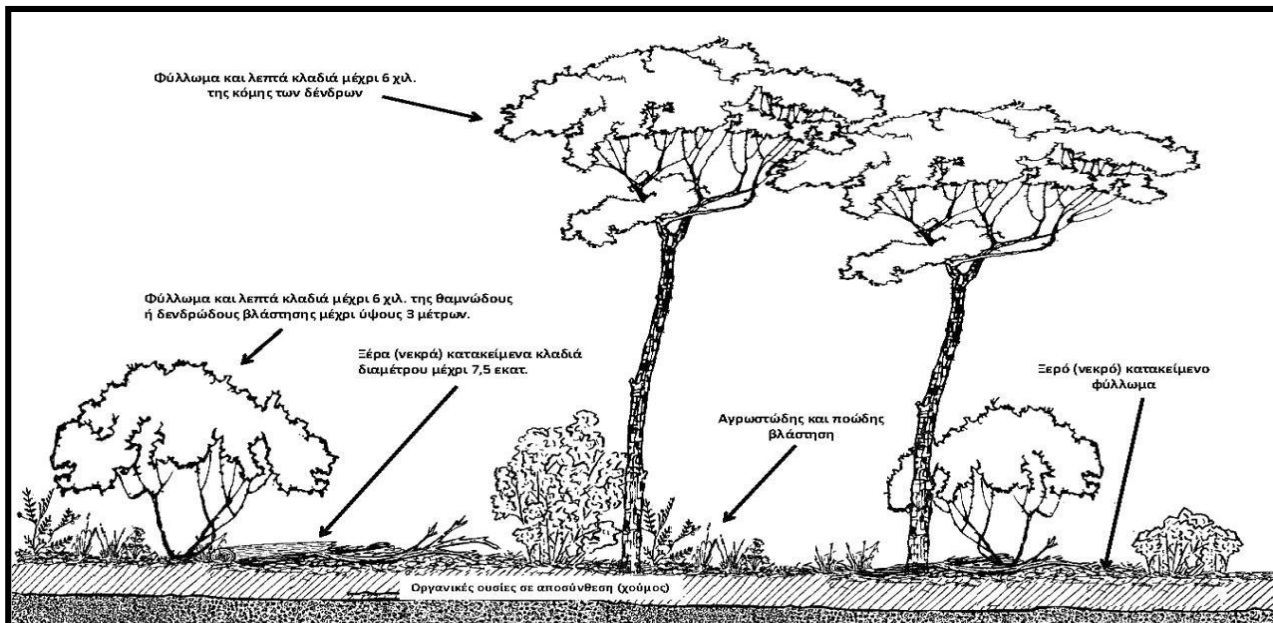
Χαρακτηριστικά της συμπεριφοράς μιας δασικής πυρκαγιάς, όπως η ταχύτητα διάδοσης, η θερμική ένταση και το μήκος φλόγας στο φλεγόμενο μέτωπο δεν είναι σταθερά, αλλά διαρκώς μεταβαλλόμενα. Η αναφορά στο μήκος φλόγας ως κριτήριο στη συμπεριφορά μιας πυρκαγιάς συνδέεται με το γεγονός ότι η ζώνη στην οποία αναπτύσσονται οι φλόγες, ταυτίζεται με την περιοχή στην οποία αναπτύσσονται οι υψηλότερες θερμοκρασίες, και το μήκος φλογών αυξάνεται ή μειώνεται ανάλογα με την θερμική ενέργεια/ένταση που απελευθερώνεται στο χώρο καύσης.

Ένα άλλο χαρακτηριστικό της φλόγας που έχει ιδιαίτερη σημασία στην μελέτη της συμπεριφοράς των δασικών πυρκαγιών είναι η γωνία που σχηματίζουν οι φλόγες με την επιφάνεια του εδάφους. Η γωνία αυτή έχει διαπιστωθεί ότι επηρεάζεται εξίσου τόσο από την ένταση του ανέμου όσο και από την αύξηση της κλίσης του εδάφους, που τείνουν να λυγίσουν/κάμψουν τις φλόγες προς την επιφάνεια του. **Το φαινόμενο αυτό, δηλαδή να λυγίζουν οι φλόγες προς την επιφάνεια του εδάφους υπό την επίδραση του ανέμου ή η επιφάνεια του εδάφους λόγω αύξησης της κλίσης του να προσεγγίζει τις φλόγες, προκαλεί την γρήγορη προθέρμανση και ανάφλεξη των καύσιμων που βρίσκονται μπροστά από τη φλεγόμενη περίμετρο της πυρκαγιάς και συμβάλει στην ταχύτερη εξάπλωση της.**

Στην πρόβλεψη της συμπεριφοράς των δασικών πυρκαγιών η μορφολογία της επιφάνειας του εδάφους (τοπογραφικό ανάγλυφο), τα χαρακτηριστικά της καύσιμης ύλης και οι μεταβολές των καιρικών συνθηκών θεωρούνται ίσης σημασίας.

Η επίδραση της μορφολογίας της επιφάνειας του εδάφους ή αλλιώς το τοπογραφικό ανάγλυφο του εδάφους, στη συμπεριφορά μιας πυρκαγιάς αφορά την κατεύθυνση και την ταχύτητα εξάπλωσης της. Σημαντικοί παράγοντες της μορφολογίας του εδάφους που επηρεάζουν τη συμπεριφορά μιας πυρκαγιάς είναι το υψόμετρο, η έκθεση ως προς τον ορίζοντα (δυτική, νότια, κλπ), η κλίση του εδάφους, η θέση ή το σημείο έναρξης μιας πυρκαγιάς από το οποίο αρχικά ξεκινά να αναπτύσσεται και το οποίο διαφοροποιεί την συμπεριφορά της, εάν αυτό βρίσκεται στη βάση, ή στο μέσον μιας πλαγιάς, ή στην κορυφογραμμή, το σχήμα του ανάγλυφου (χαράδρες, φαράγγια, διάσελα, κλπ.) και τέλος το υψόμετρο (όσο αυξάνεται το υψόμετρο, τόσο η θερμοκρασία μειώνεται).

Δεύτερο στοιχείο του φυσικού περιβάλλοντος που επηρεάζει την συμπεριφορά μιας δασικής πυρκαγιάς είναι η διαθέσιμη καύσιμη φυτική ύλη. **Στις πυρκαγιές που εξελίσσονται σε δασικά οικοσυστήματα έχει διαπιστωθεί ότι στο πέρασμα της φωτιάς όλη η φυτική βιομάζα που τα συγκροτεί δεν αποτελεί καύσιμη ύλη.** Το φαινόμενο αυτό εξηγείται από το γεγονός ότι η καύση με ανάφλεξη κατ' αρχήν εξελίσσεται στην επιφάνεια των καύσιμων και η πορεία της εξαρτάται από την διαθέσιμη ποσότητα οξυγόνου που υπάρχει στο εσωτερικό τους. Καύσιμα μεγάλων διαστάσεων, όπως για παράδειγμα οι κορμοί ή τα χοντρά κλαδιά των δένδρων, που περιέχουν ελάχιστο διαθέσιμο οξυγόνο στο εσωτερικό τους, καίγονται δύσκολα, ενώ καύσιμα με μικρές διαστάσεις και μεγάλη επιφάνεια όπως το φύλλωμα των δένδρων, νεαροί βλαστοί ή μικρόκλαδα (διαμέτρου μικρότερης των 2,5 εκατοστών) καίγονται σχετικά εύκολα. **(Εικόνα 1)**



Εικόνα 1. Στις δασικές πυρκαγιές άμεσα διαθέσιμη καύσιμη φυτική ύλη θεωρούμε την καύσιμη φυτική ύλη που θα υποστηρίξει την καύση και θα συμβάλει στην διάδοση και εξάπλωση μιας δασικής πυρκαγιάς, όπως το χλωρό φύλλωμα, οι νεαροί θλαστοί, τα κλαδάκια χλωρά/ξέρα των δένδρων και των θάμνων διαμέτρου μέχρι 6 χιλιοστά, τα πούδη και αγρωστώδη φυτά, το κατακείμενο ξερό/νεκρό φύλλωμα των δένδρων και των θάμνων, τα κατακείμενα ξερά κλαδιά με διάμετρο πολύ μικρότερη των 7,5 εκατοστών που βρίσκονται στην επιφάνεια του εδάφους, όπως επίσης και η οργανική ουσία σε αποσύνθεση, ή ημιαποσύνθεση που καλύπτει το έδαφος (χούμος).

Συνεπώς όσο μεγαλύτερη διάσταση έχουν τα καύσιμα φυτικής προελεύσεως τόσο λιγότερο πιθανό είναι να καταναλωθούν πλήρως από την πυρκαγιά και να συμβάλουν στην εξέλιξη της. Έχει επίσης διαπιστωθεί από επιστημονικές έρευνες ότι ξερή φυτική ύλη με διάμετρο μεγαλύτερη των 7,5 εκατοστών, όπως κλαδιά δένδρων δεν έχουν καμία συμβολή στην ταχύτητα διάδοσης και εξάπλωσης μιας δασικής πυρκαγιάς και ξερή φυτική ύλη με διάμετρο μεγαλύτερη των 2,5 εκατοστών και μικρότερη των 7,5 εκατοστών ελάχιστα συμβάλει στην ταχύτητα διάδοσης και εξάπλωσης μιας δασικής πυρκαγιάς.

Τα καύσιμα φυτικής προέλευσης σε σχέση με την φυσική τους κατάσταση διακρίνονται σε χλωρά /ζωντανά και ξερά /νεκρά. Η ευφλεκτικότητα και η ένταση με την οποία καίγονται τα **ξερά/νεκρά** φυτικής προέλευσης καύσιμα, εξαρτάται κατά βάση από το σχήμα, το μέγεθος τους και από το ποσοστό της περιεχόμενης υγρασίας στη βιομάζα τους. Η τελευταία για τα ξερά/νεκρά καύσιμα φυτικής προέλευσης επηρεάζεται άμεσα από τις μεταβολές της σχετικής υγρασίας και θερμοκρασίας της ατμόσφαιρας. Μια άλλη παράμετρος που μπορεί να επιδράσει πιο γρήγορα από κάθε άλλο παράγοντα στην περιεχομένη υγρασία κυρίως της λεπτής νεκρή/ξερή καύσιμης ύλης είναι οι βροχοπτώσεις, των οποίων η ένταση και η διάρκεια θα καθορίσουν την επίδραση τους στην περιεχομένη υγρασία της.

Η ευφλεκτικότητα και η ένταση με την οποία καίγονται τα **χλωρά/ζωντανά** φυτικής προέλευσης καύσιμα επηρεάζεται κυρίως από την περιεχομένη υγρασία στους ιστούς των, τη χημική σύνθεσή τους, η οποία μπορεί να αλλάζει με τις εποχές του έτους, την ηλικία, το είδος της βλάστησης και τη θέση στην οποία φύονται. Σε περιοχές με το ίδιο κυρίαρχο είδος ή είδη βλάστησης μπορεί οι πυρκαγιές να έχουν διαφορετική συμπεριφορά οφειλόμενη κατά βάση στην ποιότητα και ποσότητα του ιδίου, ή των ιδίων ειδών βλάστησης (ύψος, πυκνότητα, περιεχομένη υγρασία στους φυτικούς ιστούς τους, κλπ.), η οποία συνδέεται άμεσα με την θέση και την ποιότητα των εδαφών στα οποία φύονται.

Όσο μεγαλύτερο είναι το ποσοστό της νεκρής/ξερής φυτική ύλης ως προς το ποσοστό της ζωντανής/χλωρής φυτική ύλης, τόσο πιο έντονα αναπτύσσεται μια δασική πυρκαγιά και αυξάνεται η ταχύτητα διάδοσής της. Η παραδοχή αυτή βασίζεται στο γεγονός ότι **ο πρωταρχικός παράγοντας που καθορίζει την ευφλεκτότητα των φυτικής προέλευσης καύσιμων, είναι το ποσοστό της περιεχόμενης υγρασίας στη βιομάζα του**. Όσο πιο μεγάλο είναι το ποσοστό της περιεχόμενης υγρασίας σε ένα φυτικό ιστό τόσο πιο δύσκολα φτάνει στο σημείο ανάφλεξης. Φυτικός ιστός που νεκρώνεται παύει να αναπτύσσεται, σταμάτα η κυκλοφορία του νερού και η περιεχομένη υγρασία του μεταβάλλεται ανάλογα με την σχετική υγρασία και θερμοκρασία του περιβάλλοντος με ανώτατο όριο περιεχόμενης υγρασίας μεταξύ 25-30%. Αντίθετα στους ζωντανούς /χλωρούς ιστούς η περιεχομένη υγρασία κυμαίνεται γύρω στο 100% (ώριμο φύλλωμα) και μπορεί να φτάσει στο 300% (νεαρό φύλλωμα, βλαστοί κλπ.).

Επίσης ένας από τους σημαντικότερους παράγοντες που επηρεάζουν την πιθανότητα εκδήλωσης μιας δασικής πυρκαγιάς συνδέεται με τα χαρακτηριστικά της διαθέσιμης προς καύση φυτικής ύλης που βρίσκεται στην επιφάνεια του εδάφους ή σε πολύ μικρό ύψος από αυτήν (μικρότερο των 2-3 μέτρων) από όπου ξεκινά το 99% των πυρκαγιών. Τα χαρακτηριστικά αυτά αφορούν το σχήμα και το μέγεθος της (όσο πιο λεπτή είναι, τόσο πιο λιγότερη θερμότητα απαιτείται για να αναφλεγεί), την περιεχομένη υγρασία της (χλωρή/ξερή), την οριζόντια συνέχεια και κάθετη διάταξη της στο χώρο, την ποσότητα/φορτίο και χημική της σύνθεση και τέλος την μεταξύ τους εγγύτητα (το πόσο συμπαγής είναι). Όλα τα παραπάνω χαρακτηριστικά θεωρούνται σταθερά και δεδομένα σε μια εξελισσόμενη πυρκαγιά, πλην της περιεχόμενης υγρασίας, η οποία μεταβάλλεται συνεχώς.

Με βάση τα ανωτέρω αναφερόμενα χαρακτηριστικά, η μοντελοποίηση ή τυποποίηση της καύσιμης φυτικής ύλης, καθίσταται αναγκαία εκ του γεγονότος ότι αποτελούν την κύρια συνιστώσα τον πυρικού περιβάλλοντος και ως εκ τούτου χρησιμοποιούνται ως εισαγωγικά στοιχεία σε μοντέλα πρόγνωσης τόσο του κινδύνου έναρξης όσο και της συμπεριφοράς των δασικών πυρκαγιών, που συμβάλουν στη λήψη αποφάσεων κατά τον σχεδιασμό αντιμετώπισης των δασικών πυρκαγιών (Anderson 1982).

Ως μοντέλο καύσιμης ύλης ορίζεται ένα τυπικό σύμπλεγμα καυσίμων φυτικής προέλευσης του οποίου η ποσοτική έκφραση των φυσικών και χημικών παραμέτρων του είναι αντιπροσωπευτική της μέσης τυπικής κατάστασης ενός συγκεκριμένου τύπου βλάστησης (Burgan 1987).

Όπως έχει ήδη αναφερθεί σε περιοχές με το ίδιο κυρίαρχο είδος ή είδη βλάστησης μπορεί οι πυρκαγιές να έχουν διαφορετική συμπεριφορά οφειλόμενη κατά βάση στην ποιότητα και ποσότητα του ιδίου, ή των ιδίων ειδών βλάστησης (ύψος, πυκνότητα, περιεχομένη υγρασία στους φυτικούς ιστούς τους, κλπ.), η οποία συνδέεται άμεσα με την θέση και την ποιότητα των εδαφών στα οποία φύονται **συνεπώς ένα μοντέλο καύσιμης φυτικής ύλης αντιπροσωπεύει την καύσιμη ύλη και όχι τον τύπο της βλάστησης**. Κατά αυτόν τον τρόπο πολλοί τύποι βλάστησης που ως καύσιμη ύλη έχουν παρόμοια ή ισοδύναμα χαρακτηριστικά αντιπροσωπεύονται από το ίδιο μοντέλο.

Το τρίτο βασικό στοιχείο που συνθέτει το περιβάλλον των δασικών πυρκαγιών αποτελούν οι μεταβολές της ατμόσφαιρας τις οποίες ονομάζουμε **καιρικές συνθήκες**.

Οι καιρικές συνθήκες είναι το πιο ευμετάβλητο και απρόβλεπτο στοιχείο του περιβάλλοντος των δασικών πυρκαγιών σε σχέση με τη μορφολογία του εδάφους (τοπογραφικό ανάγλυφο) και την καύσιμη φυτική ύλη.

Τα επιμέρους στοιχεία του καιρού, που επηρεάζουν άμεσα την ευφλεκτικότητα της καύσιμης φυτικής ύλης είναι η θερμοκρασία και η σχετική υγρασία της ατμόσφαιρας, οι νεφώσεις και τα υδάτινα κατακρημνίσματα. Τα επιμέρους στοιχεία του καιρού, που επηρεάζουν άμεσα την ταχύτητα διάδοσης και την ένταση μιας πυρκαγιάς είναι η ταχύτητα και διεύθυνση του άνεμου και η κάθετη κίνηση αέριων μαζών στην ατμόσφαιρα (αστάθεια).

Ως επιφανειακός άνεμος ορίζεται ο άνεμος που μετράται σε ύψος 10 μέτρων πάνω από την επιφάνεια του εδάφους ή σε ύψος 10 μέτρων πάνω από εμπόδια (λόφους, δένδρα, κτίρια, κ.α.) που δημιουργούν ανάσχεση. Όλοι οι τύποι ανέμου επιβραδύνονται από την ανάσχεση που προκαλείται από την τριβή καθώς πλησιάζουν την επιφάνεια της γης (ανάσχεση τριβής/frictional drag). Το φαινόμενο αυτό προκαλείται όταν ο επιφανειακός άνεμος αναγκάζεται σε δίοδο πάνω και γύρω από εμπόδια (δένδρα, κτίρια, κ.α.), τα όποια δύναται να δημιουργήσουν ανάσχεση εκτροπή και στροβιλισμούς το μέγεθος των οποίων εξαρτάται τόσο από το μέγεθος των εμποδίων όσο και από την ένταση του ανέμου.

Ο επιφανειακός άνεμος μπορεί να διαφέρει κατά πολύ από τον άνεμο που επικρατεί στα ανωτέρα στρώματα της ατμόσφαιρας.

Στην πρόβλεψη της συμπεριφοράς μιας πυρκαγιάς η ταχύτητα του ανέμου υπολογίζεται στο μέσο ύψος φλόγας (midflame wind). Νοείται ότι η ταχύτητα του ανέμου στο μέσο ύψος φλόγας, λόγω τριβής με την επιφανειακή φυτοκάλυψη, είναι χαμηλότερη από την ταχύτητα του επιφανειακού ανέμου που μετράται σε ύψος 10 μέτρων πάνω από την επιφάνεια του και η μείωση αυτή ενδέχεται να κυμαίνεται μέχρι και 60 % χαμηλότερα. Ο συντελεστής προσαρμογής της ταχύτητας του επιφανειακού ανέμου σε σχέση με την ταχύτητα του ανέμου στο μέσο ύψος φλόγας είναι διαφορετικός για κάθε τύπο βλάστησης (δενδρώδης, θαμνώδης κοκ).

Στη φύση η παρουσία πυκνής ανώροφης βλάστησης που σχηματίζεται από τις κόμης των δένδρων, πέρα από την σκίαση που προκαλεί στα φυτικά καύσιμα που βρίσκονται στην επιφάνεια του εδάφους, μειώνει και την ένταση του ανέμου που πνέει την ίδια χρονική στιγμή, κάτω από την κόμη των δένδρων.

Η σκίαση προκαλεί μείωση της θερμοκρασίας των φυτικής προέλευσης καύσιμων και διατήρηση του επιπέδου της περιεχόμενης υγρασίας τους. Η έκθεση στις ακτίνες του ήλιου προκαλεί την προθέρμανση των φυτικής προέλευσης καύσιμων και την μείωση της περιεχόμενης υγρασίας τους, με συνέπεια την αύξηση της ευφλεκτικότητας τους.

Αυτό έχει σαν αποτέλεσμα για τις πυρκαγιές που εξελίσσονται κάτω από κλειστή κόμη δένδρων, να συμπεριφέρονται εντελώς διαφορετικά, από αυτές που αναπτύσσονται μέχρι και την κόμη των δένδρων, ή σε ανοικτές επιφάνειες, ή σε επιφάνειες που υπάρχει πολύ αραιή δενδρώδης βλάστηση.

Όταν μια πυρκαγιά εξελίσσεται κάτω από κλειστή κόμη δένδρων δεν επηρεάζεται άμεσα από τις καιρικές συνθήκες που επικρατούν στην γύρω περιοχή (**close fire environment**) και έχει συμπεριφορά ανάλογη με αυτή που έχει μια πυρκαγιά στο εσωτερικό ενός κτιρίου. Τα χαρακτηριστικά των πυρκαγιών που κινούνται κάτω από κλειστή κόμη δένδρων, είναι η χαμηλή ένταση και ο μικρός ρυθμός εξάπλωσης τους.

Σε ανοικτό περιβάλλον τόσο τα καύσιμα όσο και η πυρκαγιά αυτή καθ' εαυτή, επηρεάζονται άμεσα από τις καιρικές συνθήκες που επικρατούν στην ευρύτερη περιοχή (**open fire environment**).

Μόλις μια πυρκαγιά που εξελίσσεται στην επιφάνεια του εδάφους περάσει από το έδαφος στη κόμη των δένδρων, επηρεάζεται άμεσα από τις επικρατούσες καιρικές συνθήκες και έχει όλα τα χαρακτηριστικά των πυρκαγιών που κινούνται σε ανοικτές επιφάνειες. Στην περίπτωση αυτή, η ένταση και ο ρυθμός εξάπλωσης της, μπορεί να αυξηθούν δραματικά.

Η δασική πυρκαγιά αποτελεί πηγή θερμότητας στη φύση η οποία προκαλεί μεταβολή του περιβάλλοντος μέσα στο οποίο εξελίσσεται, όπως έχει ήδη αναφερθεί. Οι μεταβολές αυτές αφορούν κυρίως τις τοπικές καιρικές συνθήκες και την καύσιμη φυτική ύλη.

Πιο αναλυτικά έχει διαπιστωθεί ότι οι ποσότητες της θερμότητας που εκλύονται στο τόπο μιας πυρκαγιάς, μπορεί να μεταβάλουν την θερμοκρασιακή κατάσταση και το ποσοστό της περιεχόμενης υγρασίας των φυτικής προέλευσης καύσιμων που βρίσκονται στη πορεία εξέλιξής της σε εγγύτητα με το φλεγόμενο μέτωπο της και να αυξήσουν κατ' αυτό τον τρόπο την ευφλεκτικότητά τους. Επίσης μπορούν να

προκαλέσουν αστάθεια στη γύρω ατμόσφαιρα και να συμβάλουν στη δημιουργία τοπικών ανεμών, ή να προκαλέσουν αλλαγή της διεύθυνσης και έντασης του ανέμου που πνέει στην ευρύτερη περιοχή. Τέλος ο καπνός που εκλύεται στο τόπο της πυρκαγιάς συμβάλει στο σχηματισμό νεφώσεων που επιδρούν στο περιβάλλον των δασικών πυρκαγιών σκιάζοντας τον χώρο.

Ανακεφαλαιώνοντας και έχοντας υπόψη τα όσα έχουμε ήδη αναφέρει, που βασίζονται στη διεθνή βιβλιογραφία, είναι σαφές ότι οι παράγοντες που δύναται να προκαλέσουν προβληματική και ακραία συμπεριφορά μιας δασικής πυρκαγιάς είναι το έντονο ανάγλυφο του εδάφους, η οριζόντια και κατακόρυφη συνέχεια της διαθέσιμης καύσιμης φυτικής ύλης, η ξηρασία, οι υψηλές θερμοκρασίες, η πτώση της σχετικής υγρασίας της ατμόσφαιρας, ο ισχυρός άνεμος επιφανείας, η αστάθεια της ατμόσφαιρας, οι καταβατικοί άνεμοι και οι καταιγίδες.

Για να θεωρηθεί ότι μια πυρκαγιά έχει ακραία συμπεριφορά θα πρέπει να έχει μεγάλη ταχύτητα εξάπλωσης, ενεργή μετάδοση σε όλα τα διαθέσιμα καύσιμα που βρίσκονται τόσο στην επιφάνεια του εδάφους όσο και στην κόμη των δένδρων, εάν υφίσταται δενδρώδης βλάστηση (επικόρυφη πορεία), μεγάλη ένταση (εκλυόμενα θερμικά φορτία) και να παρατηρούνται συχνά νέες εστίες πυρκαγιών από καύτρες σε απόσταση από τη φλεγόμενη περίμετρό της (φαινόμενα κηλιδώσεων) και να δομείται και αναπτύσσεται ολοένα η στήλη μεταφοράς της θερμότητας (επαγωγική στήλη καπνού) πάνω από την φλεγόμενη περίμετρο της.

Ενδείξεις για μια τέτοια αναμενόμενη ακραία συμπεριφορά παρατηρούνται όταν :

- πάνω από το χώρο που εξελίσσεται η δασική πυρκαγιά η επαγωγική στήλη καπνού αναπτύσσεται σε μεγάλα ύψη αλλάζει χρώμα και περιστρέφεται,
- εμφανίζονται μεγάλα μήκη φλόγας και στροβιλιζόμενες φλόγες (firewirls),
- αρχικά μετάδοση της πυρκαγιάς μεμονωμένα σε κόμες δένδρων χωρίς να υπάρχει περαιτέρω εξάπλωση της πυρκαγιάς στη κόμη άλλων γειτονικών δένδρων (torching),
- εμφανίζονται νέες εστίες πυρκαγιών από καύτρες σε απόσταση από τη φλεγόμενη περίμετρό της (φαινόμενα κηλιδώσεων).

Κίνδυνοι που διατρέχουν τα κτίρια εξαιτίας δασικών πυρκαγιών

Μια δασική πυρκαγιά εξαπλώνεται σε κτίρια και πάσης φύσεως υποδομές, όταν ικανοποιούνται οι απαιτήσεις σε δυνητικά διαθέσιμα καύσιμα και θερμικά φορτία τα οποία, παρουσία οξυγόνου, πληρούν τις προϋποθέσεις για ανάφλεξη και συνέχιση της καύσης. Στα δυνητικά διαθέσιμα καύσιμα φυτικής προέλευσης, που θα επιτρέψουν σε μια δασική πυρκαγιά να εξαπλωθεί και σε δομημένο περιβάλλον, περιλαμβάνονται εκτός από καύσιμα φυτικής προέλευσης και τα επιμέρους δομικά υλικά ενός κτιρίου, συμπεριλαμβανομένων και γειτονικών υλικών προς το κτίριο, μη φυτικής προέλευσης, η αναφλεξιμότητα των οποίων σε συνδυασμό με την έκθεσή τους σε θερμότητα προκαλούμενη από επερχόμενη πυρκαγιά, θα εξασφαλίσει ή θα διακόψει τη συνέχειά της.

Έχει διαπιστωθεί ότι η εκλυόμενη θερμότητα στις δασικές πυρκαγιές εκπέμπεται κατά κύριο λόγο στον περιβάλλοντα χώρο με μορφή ακτινοβολίας η οποία προκαλεί τη γρήγορη προθέρμανση και ανάφλεξη των φυτικής προέλευσης υλικών που βρίσκονται γύρω από το χώρο καύσης, καθώς επίσης και με τη μεταφορά (ροή) θερμών αερίων μαζών που αναπτύσσονται πάνω από τον χώρο καύσης.

Ο ατμοσφαιρικός αέρας, που θερμαίνεται πάνω από το χώρο καύσης ανυψώνεται παρασύροντας μαζί του διάφορα παράγωγα καύσης (στήλη καπνού), στα οποία συμπεριλαμβάνονται και αναμμένα αποκοπτόμενα τεμάχια καύσιμης φυτικής ύλης μικρών διαστάσεων, τα οποία καλούνται καύτρες.

Οι καύτρες κατ' αρχήν ανυψώνονται πάνω από τον χώρο καύσης με τη βοήθεια των θερμών αερίων μαζών (ανοδικό θερμό αέριο ρεύμα) και εν συνεχεία με την βοήθεια του πνέοντος ανέμου μπορεί να

παρασυρθούν και να προσγειωθούν σε κάποια απόσταση από τη φλεγόμενη περίμετρο και εφόσον διαθέτουν την απαιτούμενη θερμότητα μπορεί να προκαλέσουν νέες εστίες έναρξης πυρκαγιάς. Η έναρξη νέας εστίας πυρκαγιάς από καύτρες, σε μικρή ή μεγάλη απόσταση από την φλεγόμενη περίμετρο της, εξαρτάται και από την αναφλεξιμότητα - πιθανότητα ανάφλεξης της καύσιμης ύλης υποδοχής.

Σε μια δασική πυρκαγιά που εξελίσσεται πλησίον ή στα όρια μιας κατοικημένης περιοχής, οι καύτρες με τη βοήθεια του πνέοντος ανέμου μπορεί να προσγειωθούν στις στέγες των κτιρίων και εφόσον έρθουν σε επαφή με κάποιο εύφλεκτο δομικό υλικό ή διεισδύσουν στο εσωτερικό τους, δύναται να προκαλέσουν έναρξη πυρκαγιάς. Η έναρξη εστίας πυρκαγιάς από καύτρες σε ένα κτίριο μπορεί να συμβεί ακόμα και εάν αυτό βρίσκεται σε κάποια απόσταση από το φλεγόμενο μέτωπο.

Ως ζώνες υψηλού κινδύνου θα πρέπει να θεωρούνται οι περιοχές στις οποίες τα κτίρια ή εύφλεκτα υλικά που βρίσκονται σε επαφή με τα κτίρια, δύναται να αναφλέγουν, όταν εκτεθούν σε ένα οποιαδήποτε συνδυασμό αποτελούμενο από φλόγες, καύτρες, θερμά αέρια και θερμική ακτινοβολία προερχόμενα από δασική πυρκαγιά. Η εγγύτητα και η ποσότητα της διαθέσιμης προς ανάφλεξη φυτικής, ή μη φυτικής προέλευσης ύλης, περιμετρικά των κτιρίων, η αναφλεξιμότητα των δομικών υλικών κατασκευής τους, η μορφολογία του εδάφους πάνω στο οποίο έχουν δομηθεί και οι καιρικές συνθήκες που θα επικρατήσουν όταν η πυρκαγιά προσεγγίσει το δομημένο περιβάλλον, αποτελούν κριτήρια που θα καθορίσουν την μετάδοση ή μη της πυρκαγιάς στα κτίρια.

Επίσης η αναφλεξιμότητα γενικώς όλων των υλικών σε μια πυρκαγιά θα πρέπει να αναφερθεί ότι συνδέεται μεταξύ άλλων και με την εγγύτητα και τη διάρκεια έκθεσής τους στις φλόγες, δηλαδή στην περιοχή στην οποία αναπτύσσονται οι υψηλότερες θερμοκρασίες

Στις εικόνες 2,3,4 απεικονίζονται οι τρόποι ροής της θερμότητας και πώς παρασύρονται οι καύτρες σε μια δασική πυρκαγιά η οποία εξελίσσεται πλησίον ενός κτιρίου χωρίς την παρουσία ανέμου σε συνθήκες νηνεμίας ή ατμοσφαιρικής ευστάθειας (Εικόνα 2), με επικρατούντες πνέοντες ανέμους μέτριας έντασης (Εικόνα 3) και τέλος με επικρατούντες πνέοντες ανέμους ισχυρής έντασης (Εικόνα 4). Ο άνεμος μέτριας έντασης θεωρείται όταν έχει ταχύτητα που κυμαίνεται μεταξύ 4-5 Bf ή 19-35 km/h ή 10-19 knots και ο άνεμος μέτριας έντασης θεωρείται όταν έχει ταχύτητα που κυμαίνεται γύρω στα 6 bf ή 36-44 km/h ή 20-24 knots.

Πιο αναλυτικά :

- **Χωρίς την παρουσία ανέμου (συνθήκες πρόσκαιρης νηνεμίας ή ατμοσφαιρικής ευστάθειας).** Η εκλυόμενη θερμότητα εκπέμπεται κατά κύριο λόγο στον περιβάλλοντα χώρο με μορφή ακτινοβολίας. Η εγγύτητα του κτιρίου και η διάρκεια έκθεσής του στις φλόγες θα καθορίσουν την μετάδοση ή μη της πυρκαγιάς στο κτίριο. Ο ατμοσφαιρικός αέρας, που θερμαίνεται πάνω από το χώρο καύσης χωρίς την παρουσία ανέμου ανυψώνεται σχεδόν κατακόρυφα παρασύροντας μαζί του καύτρες. Η έναρξη νέας εστίας πυρκαγιάς από καύτρες σε μικρή ή μεγάλη απόσταση, εξαρτάται από τη διασπορά τους γύρω από την φλεγόμενη περίμετρο της πυρκαγιάς και από την πιθανότητα ανάφλεξης της καύσιμης ύλης υποδοχής (**Εικόνα 2**).
- **Παρουσία μετρίου ανέμου.** Η παρουσία μετρίου ανέμου γέρνει τις φλόγες και εκτρέπει την ανοδική πορεία των θέρμων αερίων μαζών που αναπτύσσονται πάνω από το χώρο καύσης (στήλη καπνού) προς την επιφάνεια του εδάφους σε γωνία περίπου 45ο μοιρών η οποία αυξάνεται ή μειώνεται ανάλογα με την περιοδική αυξομείωση της έντασης του ανέμου.

Η εκλυόμενη θερμότητα εξακολουθεί να εκπέμπεται κατά κύριο λόγο στον περιβάλλοντα χώρο με μορφή ακτινοβολίας, ωστόσο οι καύτρες που αρχικά ανυψώνονται με την βοήθεια των θέρμων αερίων μαζών παρασύρονται με την βοήθεια του ανέμου σε μικρή ή μεγάλη απόσταση από το κυρίως μέτωπο της πυρκαγιάς. Κτίρια που βρίσκονται σε ευθεία προβολή με την περίμετρο

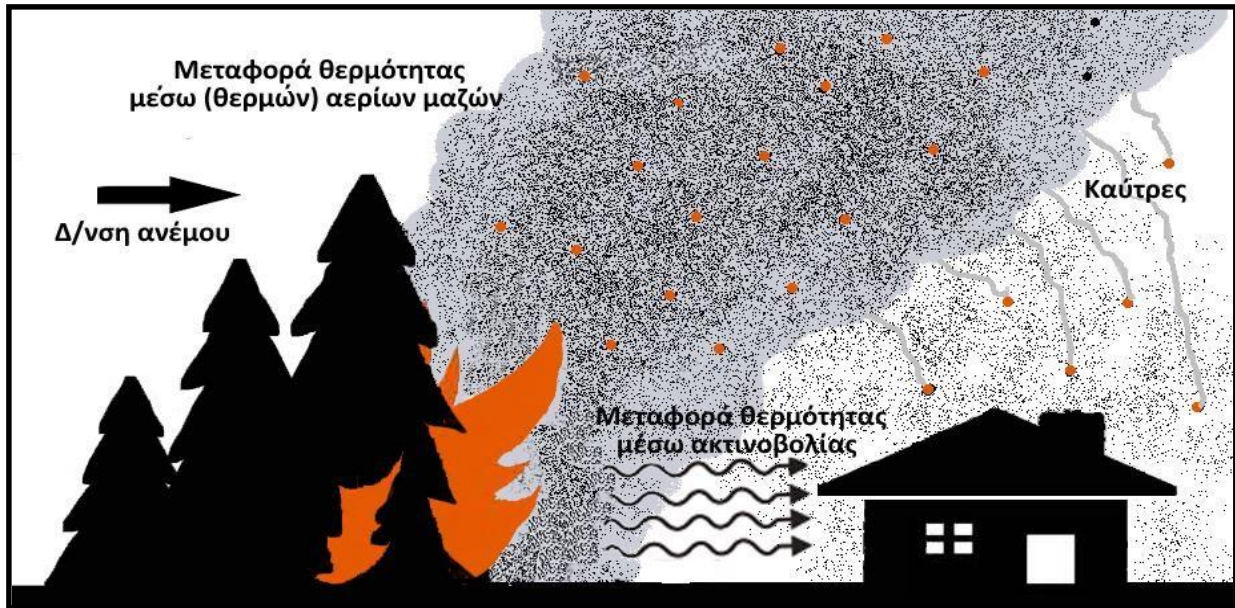
πυρκαγιάς που αναπτύσσεται ταχύτερα με την βοήθεια του ανέμου σε σχέση με την υπόλοιπη περίμετρο, (κυρίως μέτωπο), δέχονται τις μεγαλύτερες ποσότητες καυτρών.

Στη περίπτωση αυτή ο κίνδυνος να προκληθεί νέα εστία πυρκαγιάς πέριξ ή εντός του κτιρίου είναι μεγάλος. Θα μπορούσε επίσης να διατυπωθεί ότι κτίρια που βρίσκονται στη πορεία εξέλιξης μιας δασικής πυρκαγιάς που καθοδηγείται από μέτριας εντάσεως γενικό άνεμο βρίσκονται σε κίνδυνο, πολύ πριν το κυρίως φλεγόμενο μέτωπο προσεγγίσει το κτίριο όπου η εγγύτητα και η διάρκεια έκθεσής του κτιρίου στις φλόγες θα καθορίσουν την μετάδοση ή μη της πυρκαγιάς (**Εικόνα 3**).

- **Παρουσία ισχυρού ανέμου.** Η παρουσία ισχυρού ανέμου λυγίζει τις φλόγες προς το έδαφος, μειώνοντας κατά αυτόν τον τρόπο το χρόνο προθέρμανσης και ανάφλεξης της καύσιμης φυτικής ύλης με αποτέλεσμα να αυξάνεται η ταχύτητα εξάπλωσης της πυρκαγιάς. Ταυτόχρονα η παρουσία ισχυρού γενικού ανέμου εκτρέπει την ανοδική πορεία των θερμών αερίων μαζών που αναπτύσσονται πάνω από το χώρο καύσης (στήλη καπνού) προς την επιφάνεια του εδάφους σε γωνία πολύ μεγαλύτερη των 45ο μοιρών, συνεισφέροντας συσσωρευτικά στη γρήγορη προθέρμανση και ταχύτερη ανάφλεξη των καύσιμων που βρίσκονται μπροστά από το φλεγόμενο μέτωπο και μεταφέροντας καύτρες σε μικρή απόσταση ενισχύει την εξάπλωση της πυρκαγιάς με την δημιουργία νέων εστιών με μεγάλη εγγύτητα στο κυρίως φλεγόμενο μέτωπο.
- Η επίδραση αυτή του ισχυρού ανέμου έχει ως αποτέλεσμα για τα κτίρια που βρίσκονται άμεσα στη πορεία του φλεγόμενου μετώπου που αναπτύσσεται με μεγαλύτερη ταχύτητα (κυρίως μέτωπο) να δέχονται συσσωρευτικά, την θερμική ακτινοβολία που εκπέμπεται, την θερμότητα που μεταφέρουν οι θερμές αέριες μάζες και τις καύτρες μαζί με αλλά παράγωγα της καύσης. Στη περίπτωση αυτή ο κίνδυνος να προκληθεί πυρκαγιά πέριξ ή εντός του κτιρίου είναι ιδιαίτερα μεγάλος πολύ πριν το κυρίως φλεγόμενο μέτωπο προσεγγίσει το κτίριο όπου η εγγύτητα και η διάρκεια έκθεσής του κτιρίου στις φλόγες θα καθορίσουν την μετάδοση ή μη της πυρκαγιάς. (**Εικόνα 4**)



Εικόνα 2. Τρόποι ροής της θερμότητας σε μια δασική πυρκαγιά, που εξελίσσεται πλησίον κτιρίου και απεικόνιση πιθανού τρόπου μετάδοσης δασικής πυρκαγιάς με μεταφερόμενες καύτρες σε κτίρια χωρίς την παρουσία ανέμου υπό συνθήκες πρόσκαιρης νηνεμίας, ή ατμοσφαιρικής ευστάθειας.



Εικόνα 3. Τρόποι ροής της θερμότητας σε μια δασική πυρκαγιά, που εξελίσσεται πλησίον κτιρίου και απεικόνιση πιθανού τρόπου μετάδοσης δασικής πυρκαγιάς με μεταφερόμενες καύτρες σε κτίρια παρουσία μέτριου ανέμου.



Εικόνα 4. Τρόποι ροής της θερμότητας σε μια δασική πυρκαγιά, που εξελίσσεται πλησίον κτιρίου και απεικόνιση πιθανού τρόπου μετάδοσης δασικής πυρκαγιάς με μεταφερόμενες καύτρες σε κτίρια παρουσία ισχυρού ανέμου.

Κίνδυνοι που διατρέχουν οι πολίτες εξαιτίας δασικών πυρκαγιών

Ο κίνδυνος που διατρέχουν οι πολίτες εξαιτίας δασικών πυρκαγιών προέρχεται, από την έκθεση του ανθρώπινου οργανισμού σε πολύ υψηλές θερμοκρασίες εξαιτίας της θερμότητας που παράγεται από την καύση της φυτικής βιομάζας, καθώς και από την έκθεση του ανθρώπινου οργανισμού σε παράγωγα καύσης (καπνός, αιωρούμενα σωματίδια, καύτρες) τα οποία διαχέονται στην ατμόσφαιρα.

Στις περιπτώσεις που στην πορεία εξέλιξης μιας πυρκαγιάς υπάρχει εμπλοκή και καύση και άλλων ειδών καύσιμης ύλης, πέραν της φυτικής βιομάζας, όπως οικοδομικών υλικών, απορριμμάτων, κλπ., ο κίνδυνος διαφοροποιείται ανάλογα με το είδος της καύσιμης ύλης.

Κατά τη διάρκεια μίας πυρκαγιάς, ο καπνός που παράγεται αποτελείται από πληθώρα αιωρούμενων σωματιδίων, η σύσταση των οποίων εξαρτάται από το είδος του καύσιμου υλικού. Οι επιπτώσεις στην υγεία από την εισπνοή αυτών των σωματιδίων, ποικίλλουν ανάλογα με τα χαρακτηριστικά της σύστασης τους, τη διάμετρο τους, τον βαθμό και τη διάρκεια έκθεσης, τις ατμοσφαιρικές συνθήκες, το επίπεδο της υγείας του κάθε ατόμου, καθώς και την αντίδραση του κάθε οργανισμού.

Ειδικότερα, σύμφωνα με την Δ1(δ)/ΓΠοικ.49362/04-08-2021 Εγκύκλιο του Υπουργείου Υγείας (ΑΔΑ: 9ΣΤΧ465ΦΥΟ-627), η έκθεση στον καπνό μιας πυρκαγιάς ενδέχεται να προκαλέσει ερεθισμούς στα μάτια και την αναπνευστική οδό, βήχα, βρογχίτιδα, καθώς και να επιδεινώσει ή να πυροδοτήσει συμπτώματα κρίσης άσθματος και σε ορισμένες περιπτώσεις διαταραχή της αναπνευστικής λειτουργίας όπως δύσπνοια. Επίσης, σε άτομα με υποκείμενα νοσήματα ενδέχεται να συμβάλει σε διαταραχές ρυθμού της καρδιάς και σε ακραίες περιπτώσεις σε καρδιαγγειακά επεισόδια με κατάληξη τον θάνατο.

Συνεπώς στις περιπτώσεις που κρίνεται απαραίτητη η προστασία των πολιτών από τις επιπτώσεις του καπνού που εκλύεται από πυρκαγιά σε καύσιμα φυτικής προέλευσης, θα πρέπει τα ιδιαίτερα ευάλωτα άτομα με αναπνευστικά προβλήματα ή άσθμα, οι πάσχοντες από υπερευαισθησία της αναπνευστικής οδού, άτομα με καρδιαγγειακές ασθένειες, όπως επίσης και οι ηλικιωμένοι, τα παιδιά, τα βρέφη και οι έγκυες γυναίκες, να απομακρυνθούν άμεσα από την περιοχή που εξελίσσεται η πυρκαγιά ή να παραμείνουν εφόσον δεν συντρέχουν άλλοι λόγοι εντός των κατοικιών τους σε κλειστούς χώρους προφυλαγμένους από την είσοδο του καπνού.

Ένας ακόμα κίνδυνος που διατρέχουν οι πολίτες εξαιτίας δασικών πυρκαγιών είναι τα θερμικά εγκαύματα που προκαλούνται από την έκθεση του οργανισμού σε φλόγες ή σε θερμά αέρια. Ιδιαίτερα σημαντικός είναι ο κίνδυνος εγκαυμάτων του κατώτερου αναπνευστικού συστήματος, εξαιτίας της εισπνοής θερμών αερίων, ο οποίος μπορεί να προκαλέσει σημαντικές επιπλοκές και να καθορίσει την έκβαση των ασθενών, καθώς η παρουσία τους διπλασιάζει την θνητότητα του εγκαυματία.

Η θνητότητα των ασθενών με θερμικό έγκαυμα εξαρτάται από πολλούς παράγοντες. Σύμφωνα με σχετικές μελέτες η θνητότητα διαφοροποιείται και εξαρτάται από το σημείο, το μέγεθος και τη βαρύτητα του εγκαύματος, την ηλικία και την κατάσταση της υγείας του εγκαυματία, το φύλο του, τη συνύπαρξη αναπνευστικού εγκαύματος και την εισπνοή καπνού.

Με βάση τα ανωτέρω είναι σαφές ότι η πιθανότητα επιβίωσης ενός ατόμου ανεξαρτήτως ηλικίας, ελαχιστοποιείται εάν επιχειρήσει να απομακρυνθεί βαδίζοντας εκτεθειμένος σε υψηλές θερμοκρασίες, θερμά αέρια, καύτρες και εκλυόμενους καπνούς σε υπαίθριο χώρο που βρίσκεται στην πορεία εξέλιξης μιας δασικής πυρκαγιάς.

Επίσης η διαφυγή των πολιτών προς την παράκτια ζώνη δεν εγγυάται την ασφάλεια τους ειδικά όταν η δασική βλάστηση, έχει μεγάλη εγγύτητα με την παραλία. Στις περιπτώσεις αυτές ειδικά όταν η δασική πυρκαγιά έχει πορεία εξέλιξης προς την ακτογραμμή οι πολίτες που θα καταφύγουν στην παραλία θα βρεθούν εκτεθειμένοι σε υψηλές θερμοκρασίες, θερμά αέρια, καύτρες και εκλυόμενους καπνούς και η πιθανότητα επιβίωσης τους ελαχιστοποιείται εάν δεν εξασφαλισθεί η έγκαιρη απομάκρυνση τους με πλωτά μέσα εφόσον είναι δυνατή η προσέγγισή τους.

Κίνδυνοι που διατρέχουν τα κτίρια και οι πολίτες εξαιτίας πυρκαγιών σε αγροτικές εκτάσεις

Μια άλλη περίπτωση που θα πρέπει να ληφθεί υπόψη είναι ότι πολλές από τις κατοικημένες περιοχές στη χώρα μας συνορεύουν, ή περιβάλλονται από γεωργικά καλλιεργούμενες εκτάσεις (αγροτικές εκτάσεις) στις οποίες ο κίνδυνος εκδήλωσης πυρκαγιάς, ιδίως κατά την διάρκεια των θερινών μηνών, είναι πιθανός.

Στις εκτάσεις αυτές η διαθέσιμη προς καύση φυτική ύλη, συγκροτείται κυρίως από νεκρά/ξερά φυτικά

υπολείμματα μεταξύ εναλλασσόμενων καλλιεργειών, ή από ποώδη/αγρωστώδη φυτά που αναπτύσσονται την άνοιξη κάτω από δενδρώδεις καλλιέργειες (ελαιοκτήματα, κλπ.), ή και σε ακαλλιέργητες εκτάσεις, τα οποία εφόσον δεν απομακρυνθούν, κατά την διάρκεια των θερινών μηνών παραμένουν σε ξερή κατάσταση γεγονός που αυξάνει την ευφλεκτότητά τους.

Στις πυρκαγιές που ενδέχεται να εκδηλωθούν κατά τη διάρκεια των θερινών μηνών, η καύση της ανωτέρω διαθέσιμης ξερής φυτικής ύλης είναι ταχεία. Υπό ευνοϊκές συνθήκες και εφόσον υπάρχει διαθέσιμη ποσότητα καύσιμης φυτικής ύλης και οριζόντια συνέχεια, η ταχεία καύση θα συμβάλει στην ταχύτερη εξέλιξή της πυρκαγιάς. Τα θερμικά φορτία που θα αναπτυχθούν στην περίπτωση αυτή, σε καμία περίπτωση δεν θα είναι ανάλογα με τα θερμικά φορτία που αναπτύσσονται σε δασικές πυρκαγιές στις οποίες η καύσιμη ύλη φυτικής προέλευσης είναι διαθέσιμη σε πολύ μεγαλύτερες ποσότητες.

Με βάση τις παραπάνω διαπιστώσεις αναφορικά με την αναμενόμενη συμπεριφορά των πυρκαγιών που εξελίσσονται στην επιφάνεια των γεωργικών καλλιεργουμένων εδαφών (αγροτικές εκτάσεις), ο κίνδυνος μετάδοσης σε κτίρια από πυρκαγιές που εκδηλώνονται στις εκτάσεις αυτές, είναι σαφώς υποδεέστερος σε σχέση με τον κίνδυνο που διατρέχουν από δασικές πυρκαγιές. Ωστόσο η έκθεση στον καπνό και τα αιρούμενα σωματίδια που εκλύονται σε πυρκαγιές που εξελίσσονται σε γεωργικές εκτάσεις ενδέχεται να προκαλέσει ερεθισμό και διαταραχές στην αναπνευστική λειτουργία των πολιτών που διαβιούν ή βρίσκονται στην περιοχή ειδικά στις ευπαθείς ομάδες όπως αυτές αναφέρονται και περιγράφονται στην παράγραφο 4.

Βιβλιογραφία

1. S-290, *Intermediate wildland fire behavior NFES2891 (NWCG) NIFC Boise, US, 2008*.
2. S.Pyne, P. Andrews, R. Laven, *Wildland fire (second edition), Wiley 1996*.
3. W.Teie, *Fire officer Handbook on Wildland Firefighting, D.Valley Press 1997*.
4. *NWCG Fireline Handbook 3, NIFC Boise, US, 2004*.
5. Cohen JD (2000), *what is the wildland fire threat to Home, US Dep. of Forest Service, Missoula*.
6. Cohen JD (2000) *Preventing disaster: home ignitability in the wildland–urban interface. Journal of Forestry 98, 15–21*.
7. Cohen JD (2008) *The wildland–urban interface fire problem. Forest History Today (Fall), 20–26*.
8. Burgan, R. E. and R. C. Rothermel. 1984. *BEHAVE: Fire behavior prediction and fuel modeling system - FUEL subsystem. USDA For. Serv. Gen. Tech.*
9. Cohen JD (2022) *In a wildfire burning embers transported downwind are what cause most structures to burn. Wildfire today*.
10. Rothermel, R. C. 1972. *A mathematical model for predicting fire spread in wildland fuels. USDA For. Serv. Res.*
11. M.J. Muller, S.P.Pegg and M.R.Rule “*Determinants of death following burn injury*”, 2001, *British Journal of Surgery*.

ΜΕΡΟΣ Ι**ΕΙΣΑΓΩΓΗ****ΜΕΡΟΣ Ι. ΕΙΣΑΓΩΓΗ****1.1 Ιστορικό σύνταξης**

Σε εφαρμογή του άρθρου 17 του Ν.3013/2002, που ρυθμίζονται τα σχετικά με την κατάρτιση των σχεδίων πολιτικής προστασίας και τους υπόχρεους, προς τούτο, αρμόδιους κεντρικούς και περιφερειακούς φορείς και οργανισμούς κοινής ωφέλειας, εκδόθηκε η Υπουργική Απόφαση 1299/7- 4-2003 «Έγκριση του από 7.4.2003 Γενικού Σχεδίου Πολιτικής Προστασίας με τη συνθηματική λέξη ΞΕΝΟΚΡΑΤΗΣ» (ΦΕΚ 423/Β'/2003).

Το έτος 2010 η Δ/ση Σχεδιασμού και Αντιμετώπισης Εκτάκτων Αναγκών της ΓΓΠΠ σε συνεργασία με όλους τους εμπλεκόμενους φορείς, στο πλαίσιο εφαρμογής της ΥΑ 1299/7-4-2003 έγκρισης Υπουργού ΕΣΔΔΑ του Γενικού Σχεδίου Πολιτικής Προστασίας «Ξενοκράτης» (ΦΕΚ 423 τ. Β') και του άρθρου 11 του ΠΔ 151/2004 (ΦΕΚ 107/Α'/2004), εξέδωσε το Γενικό Σχέδιο Αντιμετώπισης Εκτάκτων Αναγκών εξαιτίας Δασικών Πυρκαγιών, το οποίο στάλθηκε σε όλους τους εμπλεκόμενους φορείς με το 4044/7-6-2010 έγγραφο της ΓΓΠΠ, για την εφαρμογή του κατά το μέρος που τους αφορά και εμπλέκονται.

Τα έτη 2011, 2013 και 2019 η Γενική Γραμματεία Πολιτικής Προστασίας λαμβάνοντας υπόψη επελθούσες διοικητικές και οργανωτικές αλλαγές, έκρινε αναγκαία την επικαιροποίηση και αναθεώρηση του ανωτέρω σχεδίου και προχώρησε αντίστοιχα στην 2η, 3η, και 4η έκδοση του Γενικού Σχεδίου Αντιμετώπισης Εκτάκτων Αναγκών εξαιτίας Δασικών Πυρκαγιών με την κωδική ονομασία «ΙΟΛΑΟΣ».

Το έτος 2023, η Δ/ση Σχεδιασμού Αντιμετώπισης Εκτάκτων Αναγκών της ΓΓΠΠ, έχοντας υπόψη ότι από τη 4η έκδοση του σχεδίου επήλθαν εκ νέου διοικητικές και οργανωτικές αλλαγές οι οποίες αφορούσαν κατά κύριο λόγο φορείς της κεντρικής διοίκησης (μετονομασία υπουργείων, αλλαγές υπαγωγής φορέων, κλπ.), έκρινε αναγκαία την επικαιροποίηση και αναθεώρηση του ανωτέρω σχεδίου. Στο πλαίσιο αυτό η Δ/ση Σχεδιασμού Αντιμετώπισης Εκτάκτων Αναγκών της ΓΓΠΠ προχώρησε στην παρούσα 5η έκδοση του Γενικού Σχεδίου Αντιμετώπισης Εκτάκτων Αναγκών εξαιτίας Δασικών Πυρκαγιών με την κωδική ονομασία «ΙΟΛΑΟΣ 2».

Το παρόν σχέδιο συντάχτηκε από την **Αυτοτελή Δ/ση Πολιτικής Προστασίας της Περιφέρειας Ηπείρου** σύμφωνα με τις οδηγίες σχεδίασης της ΓΓΠΠ, όπως αυτές αναφέρονται αναλυτικά στην παράγραφο 15.1 του Γενικού Σχεδίου Αντιμετώπισης Εκτάκτων Αναγκών εξαιτίας Δασικών Πυρκαγιών με την κωδική ονομασία «ΙΟΛΑΟΣ 2» της ΓΓΠΠ, το οποίο διαβίβασε με το υπ' αριθ. Α1309/28-04-2023 (ΑΔΑ: ΡΣΛΘ46ΝΠΙΘ-ΝΛ5) έγγραφο της.

1.2 Χαρακτηρισμός βαθμού ασφαλείας

ΑΔΙΑΒΑΘΜΗΤΟ

1.3 Πίνακας ΔιανομήςΠαρατίθεται στο **Παράρτημα Ζ**

1.4 Έναρξη ισχύος και εξουσιοδότηση εφαρμογής του Σχεδίου

Η Αυτοτελής Δ/ση Πολιτικής Προστασίας της Περιφέρειας Ηπείρου συνέταξε το παρόν σχέδιο στο πλαίσιο εφαρμογής της ΥΑ 1299/7-4-2003 έγκρισης Υπουργού ΕΣΔΔΑ του Γενικού Σχεδίου Πολιτικής Προστασίας «ΞΕΝΟΚΡΑΤΗΣ» (ΦΕΚ 423 τ. Β') και αποτελεί το Ειδικό Σχέδιο Αντιμετώπισης Εκτάκτων Αναγκών εξαιτίας Δασικών Πυρκαγιών με την κωδική ονομασία «ΙΟΛΑΟΣ 2» της Περιφέρειας Ηπείρου και το υποβάλλει στην Εκτελεστική Επιτροπή. Εν συνεχεία, η Εκτελεστική Επιτροπή εισηγείται το ανωτέρω σχέδιο στο Περιφερειακό Συμβούλιο, το οποίο και το εγκρίνει σύμφωνα με τα άρθρα 174 και 163 του Ν.3852/2010 όπως ισχύει. Η ημερομηνία έναρξης του παρόντος Ειδικού Σχεδίου Αντιμετώπισης Εκτάκτων Αναγκών εξαιτίας Δασικών Πυρκαγιών με την κωδική ονομασία «ΙΟΛΑΟΣ 2» ορίζεται η ημέρα έγκρισης και υπογραφής από το Περιφερειακό Συμβούλιο της Περιφέρειας Ηπείρου.

1.5 Οδηγίες για την ενεργοποίηση και εφαρμογή του Σχεδίου

Το Πυροσβεστικό Σώμα έχει την ευθύνη και τον επιχειρησιακό σχεδιασμό της καταστολής των πυρκαγιών και την παροχή συνδρομής για τη διάσωση των ατόμων και υλικών αγαθών, που απειλούνται από αυτές (άρθρο 74, Ν.4662/2020 όπως ισχύει).

Ως «επιχειρησιακός σχεδιασμός» νοείται η οργάνωση, η διαχείριση και ο συντονισμός όλων των εμπλεκόμενων δυνάμεων και μέσων πυρόσβεσης και διάσωσης, συμπεριλαμβανομένου και του εξοπλισμού αυτών. Ο «επιχειρησιακός σχεδιασμός» περιλαμβάνει ενέργειες που εξασφαλίζουν τον έγκαιρο εντοπισμό, την αναγγελία και επέμβαση, ώστε να επιτυγχάνεται η άμεση και αποτελεσματική αντιμετώπιση των πυρκαγιών και των κινδύνων που απορρέουν από αυτές (άρθρο 74 Ν.4662/2020).

Ειδικότερα, οι δράσεις που αφορούν στην αντιμετώπιση δασικών πυρκαγιών (έλεγχος και καταστολή δασικής πυρκαγιάς) πραγματοποιούνται καταρχήν σε τοπικό επίπεδο από τις κατά τόπους αρμόδιες υπηρεσίες του Πυροσβεστικού Σώματος και σύμφωνα με τα επιχειρησιακά σχέδια αυτών.

Το έργο αυτό δύναται να υποστηρίζεται και από άλλους φορείς πολιτικής προστασίας, όπως προβλέπεται στην ΚΥΑ12030/Φ109.1/1999. Η συνδρομή των λοιπών επιχειρησιακά εμπλεκόμενων φορέων στο έργο του ΠΣ, πραγματοποιείται κατόπιν σχετικού αιτήματος του επικεφαλής Αξιωματικού των επιχειρήσεων καταστολής.

Τα μέσα των φορέων τα οποία διατίθενται για την υποστήριξη του έργου του ΠΣ για τον έλεγχο και την καταστολή των δασικών πυρκαγιών (υδροφόρες, μηχανήματα, κλπ.) κατόπιν σχετικού αιτήματος του ΠΣ, εντάσσονται επιχειρησιακά υπό τον επικεφαλής Αξιωματικό των επιχειρήσεων καταστολής, ο οποίος έχει και την ευθύνη αξιοποίησής τους σε τοπικό επίπεδο (άρθρο 1 παρ. 3 της ΚΥΑ12030/Φ109.1/1999).

Ο συντονισμός της διάθεσης των μέσων των ΟΤΑ για την υποστήριξη του έργου του ΠΣ για τον έλεγχο και την καταστολή των δασικών πυρκαγιών, αποτελεί αρμοδιότητα των κατά τόπο αρμοδίων Δημάρχων, του Δ/ντή της Αυτοτελούς Δ/σης Πολιτικής Προστασίας της Περιφέρειας Ηπείρου και του Περιφερειάρχη Ηπείρου, στο πλαίσιο εφαρμογής του Ν.3013/2002 όπως ισχύει, του Ν.4662/2020 όπως ισχύει, της Υ.Α. 1299/7-4-2003 (ΞΕΝΟΚΡΑΤΗΣ) και του Ν.3852/2010 όπως ισχύει.

Το παρόν Ειδικό Σχέδιο Αντιμετώπισης Εκτάκτων Αναγκών εξαιτίας Δασικών Πυρκαγιών με την κωδική ονομασία «ΙΟΛΑΟΣ 2» της Περιφέρειας Ηπείρου ενεργοποιείται και εφαρμόζεται σε καθημερινή βάση κατά τη διάρκεια της αντιπυρικής περιόδου (ή όταν αυτό απαιτείται εκτός της αντιπυρικής περιόδου) για την λήψη μέτρων και την υλοποίηση δράσεων:

- αυξημένης ετοιμότητας εν όψει επαπειλούμενου κινδύνου για την εκδήλωση δασικών πυρκαγιών,
- υποστήριξης του πυροσβεστικού σώματος στο έργο της καταστολής δασικών πυρκαγιών,
- αντιμετώπισης εκτάκτων αναγκών και διαχείρισης των συνεπειών λόγω δασικών πυρκαγιών.

Το παρόν Ειδικό Σχέδιο Αντιμετώπισης Εκτάκτων Αναγκών εξαιτίας Δασικών Πυρκαγιών με την κωδική

ονομασία «ΙΟΛΑΟΣ 2» της Περιφέρειας Ηπείρου δεν αποτελεί επιχειρησιακό σχέδιο του Πυροσβεστικού Σώματος για την αναγγελία, τον έλεγχο και την καταστολή δασικών πυρκαγιών, αλλά σκοπός του είναι η συντονισμένη απόκριση όλων των εμπλεκόμενων φορέων πολιτικής προστασίας α) για την υποστήριξη του έργου του Πυροσβεστικού Σώματος στην καταστολή δασικών πυρκαγιών, ο οποίος διενεργείται με βάση τον επιχειρησιακό του σχεδιασμό και β) για την αποτελεσματική αντιμετώπιση εκτάκτων αναγκών και την άμεση/βραχεία διαχείριση των συνεπειών τους.

Διευκρινίζεται ότι η έκδοση απόφασης κήρυξης της περιοχής σε κατάσταση έκτακτης ανάγκης πολιτικής προστασίας δεν αποτελεί προϋπόθεση ενεργοποίησης και εφαρμογής του παρόντος σχεδίου.

Επίσης, διευκρινίζεται ότι το Πυροσβεστικό Σώμα, η ΕΛ.ΑΣ. και το ΛΣ-ΕΛΑΚΤ, ως Σώματα Ασφαλείας που διέπονται από ειδικό θεσμικό πλαίσιο και κανονισμούς, η κινητοποίηση και μετακίνηση δυνάμεων στο πλαίσιο της αποστολής τους, καθορίζεται από τον επιχειρησιακό τους σχεδιασμό και τις εκάστοτε αποφάσεις της φυσικής ηγεσίας τους και δεν συνδέεται με αποφάσεις κήρυξης μιας περιοχής σε κατάσταση έκτακτης ανάγκης πολιτικής προστασίας, κατά την έννοια των διατάξεων του Ν.4662/2020 όπως έχει τροποποιηθεί και ισχύει.

Το αυτό ισχύει και για τον τομέα υγείας (υγειονομικές μονάδες, ΕΚΑΒ, κ.λπ.), ο οποίος κινητοποιείται για την παροχή βοήθειας με βάση τον σχεδιασμό του και ανεξαρτήτως των αποφάσεων κήρυξης μιας περιοχής σε κατάσταση έκτακτης ανάγκης πολιτικής προστασίας.

Επισημαίνεται ότι σύμφωνα με το άρθρο 182 του Ν.4662/2020, το άρθρο 2 του Ν.3013/2002 που αφορά μεταξύ άλλων και τον χαρακτηρισμό καταστροφής ως Γενικής, Περιφερειακής και Τοπικής έχει καταργηθεί.

Ως συντονισμός στο παρόν Ειδικό Σχέδιο Αντιμετώπισης Εκτάκτων Αναγκών εξαιτίας Δασικών Πυρκαγιών με την κωδική ονομασία «ΙΟΛΑΟΣ 2» της Περιφέρειας Ηπείρου νοείται η οργάνωση και διατήρηση της συνεργασίας μεταξύ των διαφόρων οργανικών μονάδων μιας υπηρεσίας ή ενός φορέα ή μιας δομής διοίκησης, καθώς και μεταξύ φορέων ή υπηρεσιών ή άλλου εμπλεκόμενου δυναμικού και μέσων πολιτικής προστασίας για την εξασφάλιση ενιαίας και συγχρονισμένης δράσης.

Οι ρόλοι, αρμοδιότητες και κύριες δράσεις των φορέων που εμπλέκονται στην αντιμετώπιση κινδύνων εξαιτίας δασικών πυρκαγιών, αναφέρονται αναλυτικά ανά φορέα στα Μέρη III, IV του παρόντος. Οι εμπλεκόμενες οργανικές μονάδες ενός εκάστου φορέα και το ανθρώπινο δυναμικό και τα μέσα που θα κληθούν να τις υλοποιήσουν, καθορίζονται από την οργανωτική του δομή, το θεσμικό πλαίσιο λειτουργίας του και τις κανονιστικές πράξεις της διοίκησής του.

Επισημαίνεται ότι το θεσμικό πλαίσιο αποτελεί τη βάση για την υλοποίηση σειράς δράσεων οι οποίες δύναται να διαφοροποιούνται σε κάθε συμβάν, ανάλογα με τις απαιτήσεις διαχείρισης του καταστροφικού φαινομένου, από τους εμπλεκόμενους φορείς και δεν είναι περιοριστικό όσον αφορά το εύρος των δράσεων αυτών, είτε για την υποστήριξη του έργου της καταστολής των δασικών πυρκαγιών, που αποτελεί ευθύνη του Πυροσβεστικού Σώματος, είτε για την αντιμετώπιση εκτάκτων αναγκών και την άμεση/βραχεία διαχείριση των συνεπειών από την εκδήλωση δασικών πυρκαγιών.

ΜΕΡΟΣ ΙΙ
ΣΚΟΠΟΣ / ΣΤΟΧΟΙ /
ΑΝΑΛΥΣΗ ΚΙΝΔΥΝΟΥ/
ΙΔΕΑ

ΜΕΡΟΣ ΙΙ. ΣΚΟΠΟΣ / ΣΤΟΧΟΙ / ΑΝΑΛΥΣΗ ΚΙΝΔΥΝΟΥ / ΙΔΕΑ ΕΠΙΧΕΙΡΗΣΕΩΝ

2.1 Σκοπός

Με το Ειδικό Σχέδιο Αντιμετώπισης Εκτάκτων Αναγκών εξαιτίας Δασικών Πυρκαγιών με την κωδική ονομασία «ΙΟΛΑΟΣ 2» της Περιφέρειας Ηπείρου επιδιώκεται η άμεση και συντονισμένη απόκριση των εμπλεκόμενων Φορέων σε Κεντρικό, Περιφερειακό και Τοπικό επίπεδο:

- για την υποστήριξη του έργου του Πυροσβεστικού Σώματος στην καταστολή των δασικών πυρκαγιών,
- για την αποτελεσματική αντιμετώπιση εκτάκτων αναγκών εξαιτίας δασικών πυρκαγιών και την άμεση διαχείριση των συνεπειών τους, δράσεις που αποβλέπουν στην προστασία της ζωής, της υγείας και της περιουσίας των πολιτών, καθώς και στην προστασία του φυσικού περιβάλλοντος, των πλουτοπαραγωγικών πηγών και των υποδομών της Περιφέρειας.

Προϋπόθεση για την επίτευξη του σκοπού αυτού είναι η συνέργεια, η συνεργασία και η διαλειτουργικότητα των εμπλεκόμενων Φορέων σε Κεντρικό, Περιφερειακό και Τοπικό επίπεδο.

2.2 Αντικειμενικοί Στόχοι

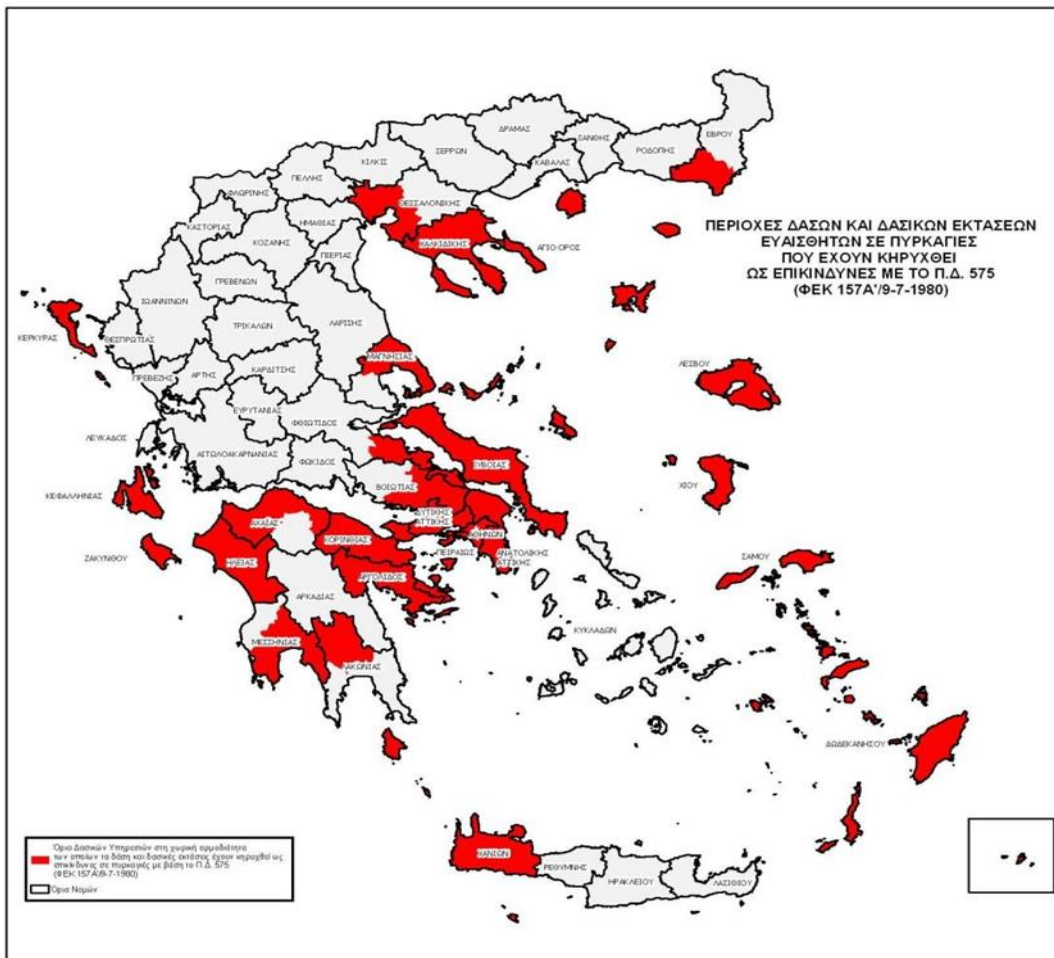
- Προσδιορισμός ρόλων και αρμοδιοτήτων όλων των εμπλεκόμενων Φορέων σε Κεντρικό, Περιφερειακό και Τοπικό επίπεδο και σε όλες τις φάσεις κινητοποίησης του συστήματος Πολιτικής Προστασίας.
- Συντονισμένη δράση των εμπλεκόμενων εκ της αποστολής τους Φορέων στην υποστήριξη του έργου της καταστολής των δασικών πυρκαγιών που αποτελεί ευθύνη του Πυροσβεστικού Σώματος, συμπεριλαμβανομένης και της αναγγελίας για την έγκαιρη κινητοποίηση του μηχανισμού με στόχο τον έλεγχο των επεισοδίων δασικών πυρκαγιών σε αρχικό στάδιο.
- Συντονισμένη δράση των εμπλεκόμενων Φορέων στην αντιμετώπιση εκτάκτων αναγκών εξαιτίας δασικών πυρκαγιών και στην άμεση/βραχεία διαχείριση των συνεπειών τους.
- Εναρμόνιση του σχεδιασμού όλων των εμπλεκόμενων φορέων με το παρόν Ειδικό Σχέδιο Αντιμετώπισης Εκτάκτων Αναγκών εξαιτίας Δασικών Πυρκαγιών με την κωδική ονομασία «ΙΟΛΑΟΣ 2» της Περιφέρειας Ηπείρου.

2.3 Ανάλυση Κινδύνου – Κατάσταση – Παραδοχές – Προϋποθέσεις- Παράμετροι Σχεδιασμού

2.3.1 Ανάλυση Κινδύνου

Οι ιδιαίτερα επικίνδυνες περιοχές της χώρας για την εκδήλωση πυρκαγιών σε δάση και δασικές εκτάσεις αναφέρονται στο ΠΔ 575/1980 (ΦΕΚ 157/Α/1980), το οποίο εκδόθηκε κατ' εφαρμογή του αρθ. 25 του Ν. 998/1979 (ΦΕΚ 289/Α'/1979) και απεικονίζονται στον ακόλουθο **Χάρτη 2**.

Με βάση τα άρθρα 23 & 25 του Ν. 998/79 προκύπτει η υποχρέωση (για τους Φορείς, που αναφέρονται για δράσεις που προσδιορίζονται στην ΚΥΑ 12030Φ.109.1/1999 για την αντιμετώπιση των δασικών πυρκαγιών) ανάπτυξης μηχανισμού και υποχρεωτικής λήψης μέτρων έτσι ώστε να υπάρχει άμεσος έλεγχος των δασικών πυρκαγιών που ενδέχεται να εκδηλωθούν από 1ης Μαΐου μέχρι 31ης Οκτωβρίου. Η περίοδος αυτή προσδιορίζεται ως αντιπυρική περίοδος (αρθ. 1, ΚΥΑ 12030Φ.109.1/1999).



ΠΡΟΕΔΡΙΚΟΝ ΔΙΑΤΑΓΜΑ ΥΠ' ΑΡΙΘ. 575 (ΦΕΚ 157Α/9-7-1980)
Περί κηρύξεως ιδιαίτερως ευαίσθητων εις πυρκαγιάς περιοχών δασών και δασικών εκτάσεων ως επικινδύνων.*

Κηρύσσονται, κατά το άρθρον 25 του Ν. 998/79 ως επικινδύναι περιοχαι δασών και δασικών εκτάσεων της Χώρας αι εμπιπτούσαι εις την τοπικήν αρμοδιότητα των ως έπειτα δασικών υπηρεσιών:

α) Διευθύνσεις Δασών Κεφαλληνίας, Ζακύνθου, Κερκύρας, Λέσβου, Σάμου, Χανίων και Χίου.
β) Διοικήσεις Αλεξανδρουπόλεως, Αρναίας, Πολυγύρου, Κασσανδράς, Θάσου, Θεσσαλονίκης, Σκοπέλου, Βόλου, Αιταλάντης, Ισπιάς, Λίμνης, Χαλκίδος, Θηβών, Πάρνηθος, Πεντέλης, Καπανδριτίου, Λαυρίου, Αιγάλεω, Παρακώς, Ρόδου, Κω, Μεγαρίων, Πορού, Κορινθίου, Ξυλοκάστρου, Αγίου, Πατρών, Αμαλιάδος, Πύργου, Ολυμπίας, Καλαμάτας, Σπαρτης και Κρανίδιου.

Χάρτης 2. Οι ιδιαίτερα επικίνδυνες περιοχές της χώρας για την εκδήλωση πυρκαγιών σε δάση και δασικές εκτάσεις

Ειδικά Χαρακτηριστικά Περιφέρειας Ηπείρου

Σε ολόκληρη την έκταση της Περιφέρειας Ηπείρου απαντώνται: **Ελάτη, Τραχεία Πεύκη, Μαύρη Πεύκη, Δρυς(Βελανιδιές), Οξιά, Αείφυλλα – Πλατύφυλλα.**

Αναλυτικά, στην **Περιφερειακή Ενότητα Πρέβεζας**, η βλάστηση και η γεωργική κατανομή είναι παρακάτω:

- Πεύκη στην περιοχή Μύτικα, Καμαρίνας, Λούτσας, Αγιάς, Δάσους Φιλιπιάδας, Θεσπρωτικού, Πηγές Αχέροντα, Κάστρου Πάργας.

- b. Αείφυλλα, πλατύφυλλα, πουρνάρι, σχοίνος, κουμαριά, σπάρτο, φιλικί σε περιοχές του Νομού μη οριοθετημένες.
- c. Βελανιδιές (Δρύες) σε μικρές εκτάσεις σε διασπορά στις περιοχές Κρουσηγή, Βρυσούλα, Βαλανιδούσα, Παλαιόπαργα, Περίβλεπτος Αγιάς, Αντίλαλος, Φιλιπιάδα, Δρυόφυτο.
- d. Στις λοιπές εκτάσεις υπάρχει κάλυψη από φρύγανα και ασφάκες. Η ζώνη βλάστησης είναι μεσογειακή (QUERCETALIA ILICIS) και η υποζώνη (QUERCION).

Παρατήρηση: Η βλάστηση της περιοχής συντίθεται από εύφλεκτα είδη που δημιουργούν πτώδη βλάστηση με κίνδυνο να εξαπλώνονται ταχύτατα οι πυρκαγιές.

Η εξάπλωση των δασικών ειδών είναι ανάλογη του γεωγραφικού πλάτους και του υψομέτρου και οφείλεται κυρίως στην μεταβολή των κλιματικών και εδαφικών συνθηκών. Η βλάστηση ανάλογα του ύψους της από το έδαφος διακρίνεται σε μονοετή – διετή φυτά (πόες), σε θάμνους, σε νεαρά δενδρύλλια προερχόμενα από φυσική αναγέννηση ή τεχνητή αναδάσωση. Τα πτώδη αποτελούν άριστο υλικό έναρξης πυρκαγιάς διότι κατά τους θερινούς μήνες αυτοί είναι σε ξηρή μορφή.

Οι θάμνοι είναι η «γέφυρα» μετάδοσης πυρκαγιών από την πτώδη βλάστηση στον ανώροφο δηλαδή στις κόμμες των δένδρων.

Όσον αφορά τα ώριμα δένδρα ανάλογα του δασοπονικού είδους διαχωρίζονται σε κωνοφόρα και πλατύφυλλα.

Στα κωνοφόρα η ταχύτητα εξάπλωσης της πυρκαγιάς είναι μεγαλύτερη απ' ό τι στα πλατύφυλλα, διότι η κόμη τους αποτελείται από βελόνες που είναι λεπτό υλικό, περιέχονται πτητικές ουσίες (ρητίνη) και περιβάλλονται από μεγαλύτερες ποσότητες οξυγόνου. Γενικότερα όπου η συγκόμωση είναι μεγαλύτερη έχουμε και μεγαλύτερη ταχύτητα εξάπλωσης πυρκαγιάς και δυσχερέστερη δυνατότητα καταστολής.

Η ζώνη βλάστησης είναι η μεσογειακή (QUERCETALIA ILICIS) και η υποζώνη (QUERCION ILICIS).

Γενικά τα δάση της χαλεπίου πεύκης είναι τα πλέον ευαίσθητα στις πυρκαγιές και αυτό οφείλεται:

- a. Στους υψηλούς βαθμούς ευφλεκτικότητας και καυσιμότητας λόγω του μεγάλου ποσοστού πτητικών αερίων που εκλύονται μετά την ανάφλεξη.
- b. Στο κλίμα της περιοχής που χαρακτηρίζεται από υψηλές θερμοκρασίες σε συνδυασμό με την χαμηλή σχετικά υγρασία κατά τους καλοκαιρινούς μήνες.
- c. Στο ότι είναι φωτόφυτο είδος, έχει αραιά συγκόμωση και ευνοεί την ανάπτυξη πλούσιου υπορόφου από πόες και φρύγανα τα οποία διακρίνονται από τον μεγαλύτερο δείκτη ευφλεκτικότητας υπαίθρου.

Στην Περιφερειακή Ενότητα Άρτας, η βλάστηση και η γεωργική κατανομή αυτής είναι η παρακάτω:

- a. Δάση Ελάτης: Μελισσοουργοί - Κτιστάδες - Άγναντα – Κυψέλη – Βουλγαρέλι – Αθαμάνιο – Τετράκωμο - Μεσούντα – Καστανιά – Ελάτη – Δάσος Γαβρόγου.
- b. Πεύκη: Άρτα: Λόφος Περάνθης
- c. Βελανιδιές Δάσος Μηλιανών - Πιστιανά – Κορφοβούνι (προς το ποτάμι) .
- d. Οι υπόλοιπες περιοχές έχουν δάσος αείφυλλων, πλατύφυλλων (Κουμαριές – Ρέικι – Σχοίνα – Σπάρτο – Φιλίκια – Αργιές – Πουρνάρια κ.λ.π).

Η ζώνη βλάστησης είναι: QUERCIONILICIS - OSTRYOCARPINION – FAGIONMOESIACAE

Παρατήρηση: Η προαναφερόμενη βλάστηση στην περιοχή, συντίθεται από εύφλεκτα είδη τα οποία δημιουργούν πτώδη βλάστηση με κίνδυνο την ταχεία εξάπλωση

Στην **Περιφερειακή Ενότητα Θεσπρωτίας** η βλάστηση και η γεωγραφική κατανομή στη Περιφερειακής ενότητας Θεσπρωτίας είναι η παρακάτω:

- Πεύκη: στο άλσος Ηγουμενίτσας, στο άλσος Φιλιατών και στο άλσος Παραμυθιάς.
- Δάση Ελάτης στο Τ.Κ. Ελευθεροχωρίου (όρος Γορίλας), στην Τ.Κ. Ελαταριάς (όρος Χιονίστρα) και στην Τ.Κ. Τσαμαντά (όρη Τσαμαντά)
- Αείφυλλα – Πλατύφυλλα – Πλάτανος – Πουρνάρι – Σχίνος – Κουμαριά στις περιοχές των επαρχιών Σουλίου - Θυάμιδος και Μαργαριτίου αλλά και σε περιοχές που δεν έχουν οριοθετηθεί.
- Βελανιδιές (δρύες) σε περιοχές που δεν έχουν οριοθετηθεί.
- Η υπόλοιπη έκταση της Περιφερειακής ενότητας Θεσπρωτίας καλύπτεται από δάση σκληρόφυλλων που χρησιμοποιούνται για βοσκή και φρύγανα.

Η **ζώνη βλάστησης** είναι η μεσογειακή (QUERCETALIA ILICIS) και η υποζώνη (QUERCION ILICIS).

Παρατήρηση: Γενικά τα δάση της χαλεπίου πεύκης είναι τα πλέον ευαίσθητα στις πυρκαγιές και αυτό οφείλεται:

- Στους υψηλούς βαθμούς ευφλεκτικότητας και καυσιμότητας λόγω του μεγάλου ποσοστού πτητικών αερίων που εκλύονται μετά την ανάφλεξη.
- Στο κλίμα της περιοχής που χαρακτηρίζεται από υψηλές θερμοκρασίες σε συνδυασμό με την χαμηλή σχετικά υγρασία κατά τους καλοκαιρινούς μήνες.
- Στο ότι είναι φωτόφυτο είδος, έχει αραιά συγκόμωση και ευνοεί την ανάπτυξη πλούσιου υπορόφου από πόες και φρύγανα τα οποία διακρίνονται από τον μεγαλύτερο δείκτη ευφλεκτικότητας υπαίθρου.

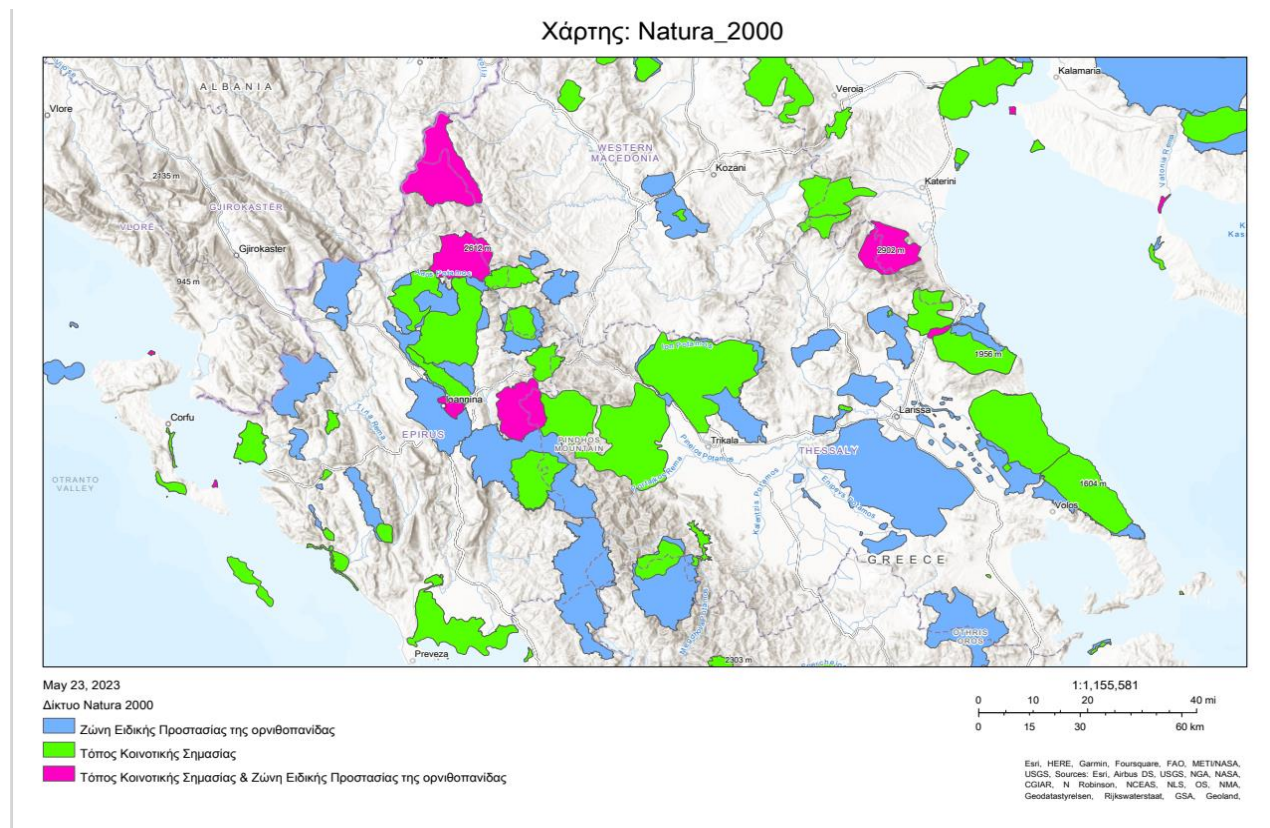
Στην **Περιφερειακή Ενότητα Ιωαννίνων** απαντώνται: Ελάτη, Τραχεία Πεύκη, Μαύρη Πεύκη, Δρυς(Βελανιδιές), Οξιά, Αείφυλλα – Πλατύφυλλα.

Στα δάση της Περιφερειακής Ενότητας Ιωαννίνων κυριαρχούν ο Δρυς με ποσοστό 32.30% και ακολουθούν η Μαύρη Πεύκη με ποσοστό 25.20% και τα αείφυλλα πλατύφυλλα με ποσοστό 19.20%.

Φυτοκοινωνιολογικά το μεγαλύτερο τμήμα του Νομού (Δυτικό και Νότιο) βρίσκεται στην παραμεσογειακή ζώνη βλάστησης (Quercetalia Pubescentis), που χαρακτηρίζεται από ηπειρωτικό κλίμα με δριμύς χειμώνες, αρκετές βροχοπτώσεις αλλά με χαρακτηριστική ξηρή περίοδο. Περιλαμβάνει και τις δύο υποζώνες την Ostrygo – Carginion όπου κυριαρχούν τα πλατύφυλλα είδη όπως δρυς, γαύρος και πουρνάρι και της Quercion Confertae, που κυριαρχούν τα φυλλοβόλα πλατύφυλλα. Το βόρειο και ανατολικό τμήμα βρίσκεται στη ζώνη των δασών οξιάς – ελάτης και ορεινών παραμεσογείων κωνοφόρων (Fagetalia) και στην υπόλοιπη υποζώνη Fagion Moesiaca, όπου το κλίμα είναι ορεινό μεσογειακό, οι χειμώνες είναι δριμύτεροι, τα χιόνια διαρκούν και η ξηρή περίοδος χωρίς να εξαφανίζεται εντελώς περιορίζεται σημαντικά στον ενάμισι μήνα. Τέλος ένα μικρό μέρος βρίσκεται στην εξωδασική ζώνη υψηλών ορέων (Astragalo Acantholimonetalia), που συντίθεται από θαμνώδη και ποώδη βλάστηση και έχει υποβαθμιστεί εξαιτίας της υπερβόσκησης.

Περιοχές Natura 2000 στην Περιφέρεια Ηπείρου

Το Δίκτυο Natura 2000 αποτελεί ένα Ευρωπαϊκό Οικολογικό Δίκτυο περιοχών, οι οποίες φιλοξενούν φυσικούς τύπους οικοτόπων και οικοτόπους ειδών που είναι σημαντικοί σε ευρωπαϊκό επίπεδο. Η Ελλάδα έχει χαρακτηρίσει σήμερα 202 Ζώνες Ειδικής Προστασίας (Ζ.Ε.Π.) και 241 Τόπους Κοινοτικής Σημασίας (Τ.Κ.Σ.).



Εικόνα 5: Περιοχές Natura 2000 (Πηγή: Marathon Data Systems, 2023)

Εθνικοί Δρυμοί, περιοχές ιδιαίτερου φυσικού κάλλους – υδροβιότοποι – άλλες προστατευόμενες περιοχές.

Περιφερειακή Ενότητα Πρέβεζας

Αισθητικά Δάση: Μονολιθίου, Λούτσας, Μεσοποτάμου, Λίμνης Ζηρού.

Υδροβιότοποι: Υπάρχουν επίσης οι υδροβιότοποι της λιμνοθάλασσας της Ροδιάς.

Περιφερειακή Ενότητα Άρτας

A) Μονάδα Διαχείρισης Προστατευόμενων Περιοχών Κοιλάδας Αχελώου & Αμβρακικού Κόλπου.

- Αμβρακικός κόλπος Δέλτα Λούρου και Αράχθου (Πέτρα, Μύτικας, ευρύτερη περιοχή, κάτω ρους Αράχθου, Καμπή Φιλιππιάδας).
- Αμβρακικός κόλπος, Λιμνοθάλασσα Κατάφουρκο και Κορακονησία.

B) Μονάδα Διαχείρισης Προστατευόμενων Περιοχών Δυτικής Θεσσαλίας (πρώην Εθνικό Πάρκο Τζουμέρκων – Περιστερίου – χαράδρας Αράχθου)

- Όρη Αθαμανών (Νεράιδα).
- Κοιλάδα Αχελώου και όρη Βάλτου.

Περιφερειακή Ενότητα Ιωαννίνων

Ιδιαίτερη σημασία για την Περιφερειακή Ενότητα Ιωαννίνων έχουν **οι προστατευόμενες δασικές περιοχές** (Διεθνώς αναγνωρισμένες) που υπάρχουν σ' αυτόν και είναι:

Εθνικό πάρκο Βορείας Πίνδου

- **Ζώνη Ια Πυρήνας Εθνικού Πάρκου Β. Πίνδου-Τμήμα Βίκος.**
- **Ζώνη Ιβ Πυρήνας Εθνικού Πάρκου Β. Πίνδου -Τμήμα Αώος.**

Καταλαμβάνει συνολική έκταση 126.000 στρεμμάτων εκ των οποίων 34.000 αποτελούν τον πυρήνα του Δρυμού και τα υπόλοιπα την περιφερειακή ζώνη.

Ο Εθνικός Δρυμός Βίκου – Αώου ιδρύθηκε με προεδρικό διάταγμα το έτος 1973, με σκοπό την προστασία της πλούσιας άγριας φύσης, η οποία περαιτέρω αναλύεται σε πενήντα (50) είδη δασικών δένδρων και θάμνων και μερικών εκατοντάδων ποωδών φυτών μερικά από τα οποία είναι ενδημικά και δεν απαντώνται πουθενά αλλού στον κόσμο. Πλούσια είναι και η πανίδα του Δρυμού όπου ξεχωριστή θέση κατέχει η Αρκούδα.

- **Ζώνη Ιγ Πυρήνας Εθνικού Πάρκου Β. Πίνδου-Τμήμα Βάλια Κάλντα.**

Ένα τμήμα του Εθνικού Δρυμού της Πίνδου εμπίπτει στα όρια της Περιφερειακή Ενότητα Ιωαννίνων και ειδικότερα στα διοικητικά όρια του Δήμου Μετσόβου και Τ/Κ Βοβούσας. Το υπόλοιπο τμήμα ανήκει στην Περιφερειακή Ενότητα Κοζάνης.

Επίσης υπάρχουν εντός του Εθνικού πάρκου Βορείας Πίνδου Ζώνες διατήρησης οικοτόπων και ειδών καθώς και περιφερειακές ζώνες.

Εθνικό Πάρκο Τζουμέρκων - Περιστερίου και χαράδρας Αράχθου περιλαμβάνει τμήματα των Δήμων Μετσόβου, Β. Τζουμέρκων, Ιωαννιτών και Δήμου Κεντρικών Τζουμέρκων Άρτας. Επίσης περιλαμβάνει το κύριο ορεινό όγκο του Περιστερίου, Τζουμέρκων και της Κακαρδίτσας. Τέλος περιλαμβάνει την χαράδρα του ποταμού Αράχθου, το άνω τμήμα του ποταμού Καλαρρυτικού και την ορεινή περιοχή Παχτουρίου - Αθαμανίας.

Στη πόλη των Ιωαννίνων υπάρχει το Αισθητικό δάσος Ιωαννίνων με εμβαδόν 1072 στρεμμάτων, το οποίο λειτουργεί ως δάσος αναψυχής.

Επίσης στην περιοχή ευθύνης του Δασαρχείου Ιωαννίνων λειτουργούν επτά (7) καταφύγια άγριας ζωής, συνολικής έκτασης 118.750 στρεμμάτων. Στη περιοχή ευθύνης του Δασαρχείου Κόνιτσας λειτουργούν έξι (6) καταφύγια άγριας ζωής, συνολικής έκτασης 192.809 στρεμμάτων ενώ στην περιοχή ευθύνης του Δασαρχείου Μετσόβου λειτουργούν δύο (2) συνολικής έκτασης 71.110 στρέμματα

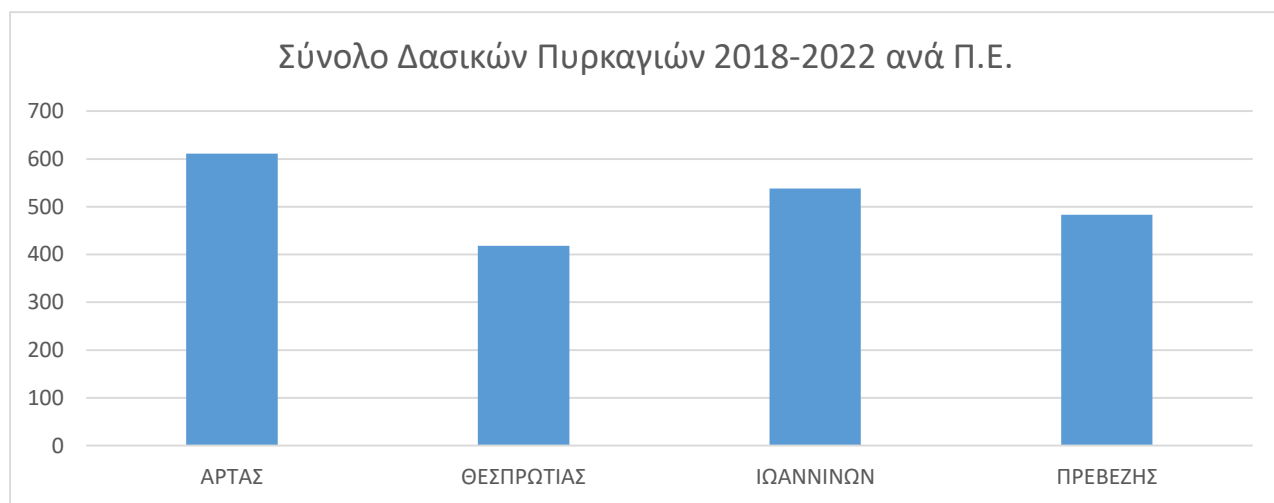
Έχει ιδρυθεί το Εθνικό Πάρκο της Βόρειας Πίνδου το οποίο περιλαμβάνει το μεγαλύτερο τμήμα του Δήμου Κόνιτσας, τις περιφέρειες των Δήμου Ζαγορίου, και Μετσόβου.

Πηγή: Σχέδιο Αντιμετώπισης Δασικών Πυρκαγιών ΠΕ.ΠΥ.Δ. Ηπείρου

Δασικές Πυρκαγιές στην Ήπειρο το διάστημα του 2018-2022

Στην Περιφέρεια Ηπείρου την περίοδο 2018-2022 εκδηλώθηκαν συνολικά 2.050 δασικές πυρκαγιές, οι οποίες έκαψαν περίπου 26.000 στρέμματα. Η κατανομή των περιστατικών ανά Π.Ε. αποτυπώνεται στον **Πίνακα 1** και απεικονίζεται γραφικά στο **Σχήμα 1**.

ΠΕΡΙΦΕΡΕΙΑΚΗ ΕΝΟΤΗΤΑ	ΣΥΝΟΛΟ ΔΑΣΙΚΩΝ ΠΥΡΚΑΓΙΩΝ 2018-2022
ΑΡΤΑΣ	611
ΘΕΣΠΡΩΤΙΑΣ	418
ΙΩΑΝΝΙΝΩΝ	538
ΠΡΕΒΕΖΗΣ	483
ΓΕΝΙΚΟ ΑΘΡΟΙΣΜΑ	2050

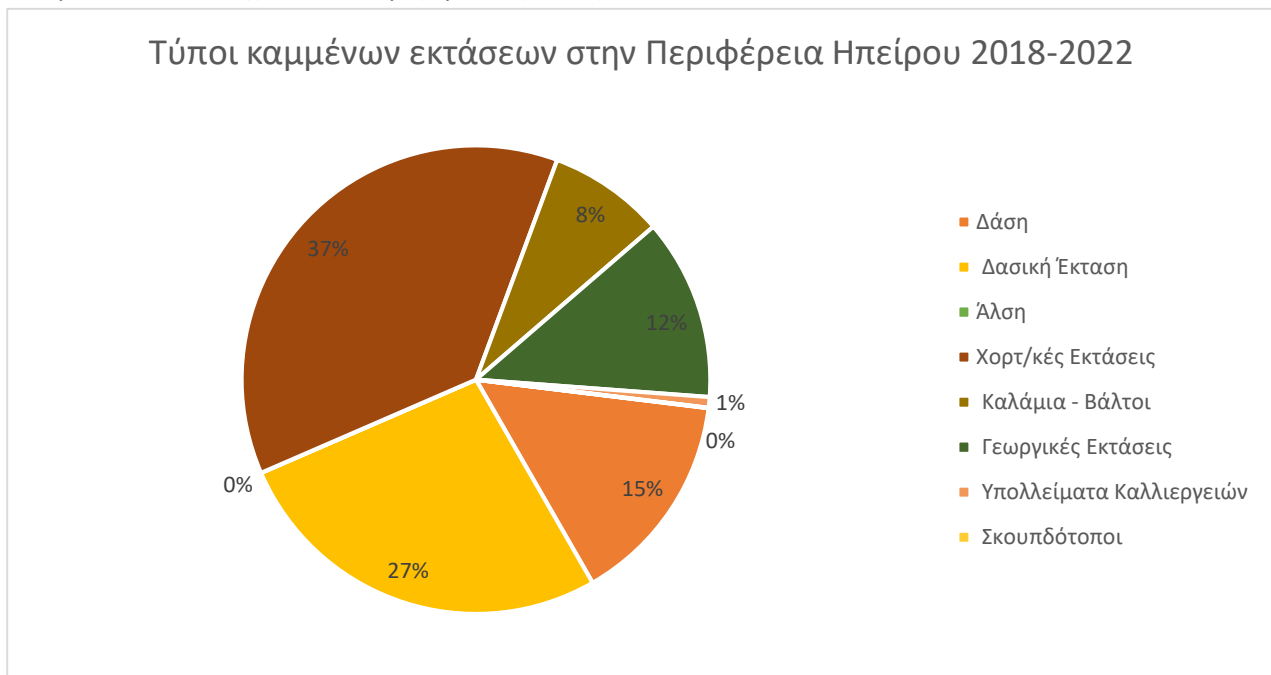
Πίνακας 1: Δασικές πυρκαγιές ανά Π.Ε. το διάστημα 2018-2022**Σχήμα 1:** Κατανομή δασικών πυρκαγιών ανά Π.Ε. το διάστημα 2018-2022

Οι καμένες εκτάσεις χαρακτηρίζονται ως: Δάση, Δασική Έκταση, Άλση, Χορτολιβαδικές Εκτάσεις, Καλάμια – Βάλτοι, Γεωργικές Εκτάσεις, Υπολείμματα Καλλιεργειών, Σκουπιδότοποι. Στον Πίνακα που ακολουθεί αποτυπώνεται σε επίπεδο Π.Ε. η συνολική έκταση ανά τύπο.

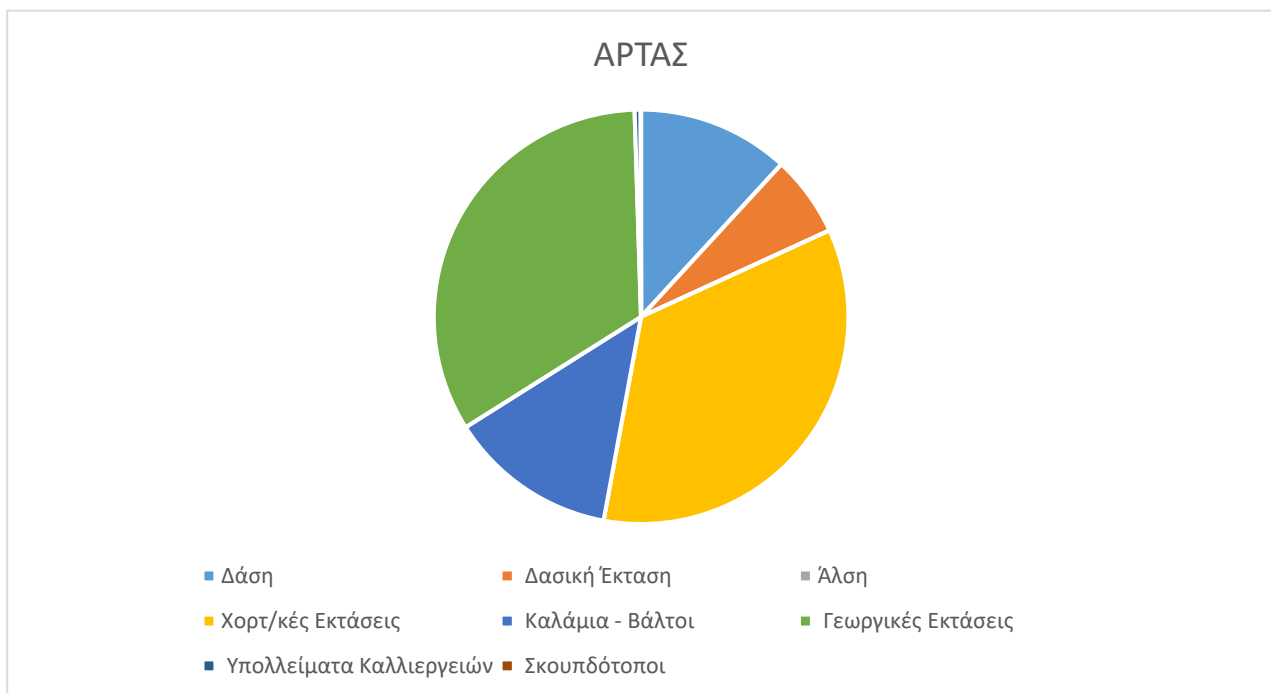
ΠΕΡΙΦΕΡΕΙΑΚΗ ΕΝΟΤΗΤΑ/ ΕΚΤΑΣΕΙΣ (ΣΤΡ)	ΔΑΣΗ	ΔΑΣΙΚΗ ΈΚΤΑΣΗ	ΆΛΣΗ	ΧΟΡΤ/ΚΕΣ ΕΚΤ.	ΚΑΛΑΜΙΑ - ΒΑΛΤΟΙ	ΓΕΩΡΓΙΚΕΣ ΕΚΤΑΣΕΙΣ	ΥΠΟΛΕΙΜ. ΚΑΛΛΙΕΡΓ.	ΣΚΟΥΠΙΔΟΤΟΠΟΙ
ΑΡΤΑΣ	531,07	283,62	0	1559,04	590,53	1500,83	21,01	1,4
ΘΕΣΠΡΩΤΙΑΣ	15,35	1587,66	1,12	1395,34	69,83	192,42	7,95	1,91
ΙΩΑΝΝΙΝΩΝ	3093,95	2524,09	0	5824,43	1067,81	135,57	148,2	0,1
ΠΡΕΒΕΖΗΣ	249,16	2659,23	0	1009,61	388,99	1468,83	16,61	2,61
ΓΕΝΙΚΟ ΑΘΡΟΙΣΜΑ	3889,53	7054,6	1,12	9788,42	2117,16	3297,65	193,77	6,02

Πίνακας 2: Έκταση και Τύπος Δασικών Πυρκαγιών ανά Π.Ε. το διάστημα 2018-2022

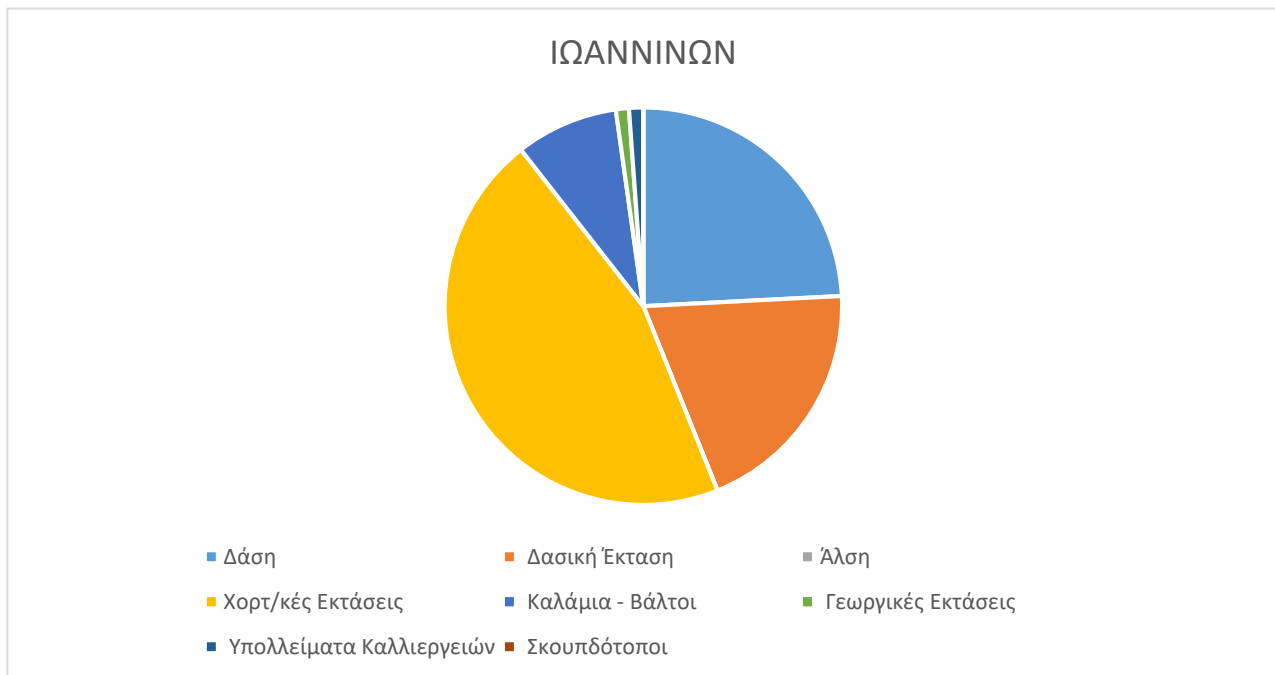
Ακολουθούν οι γραφικές απεικονίσεις των ανωτέρω δεδομένων, αρχικά στο σύνολο της Περιφέρειας Ηπείρου και εν συνεχεία ανά Περιφερειακή Ενότητα.



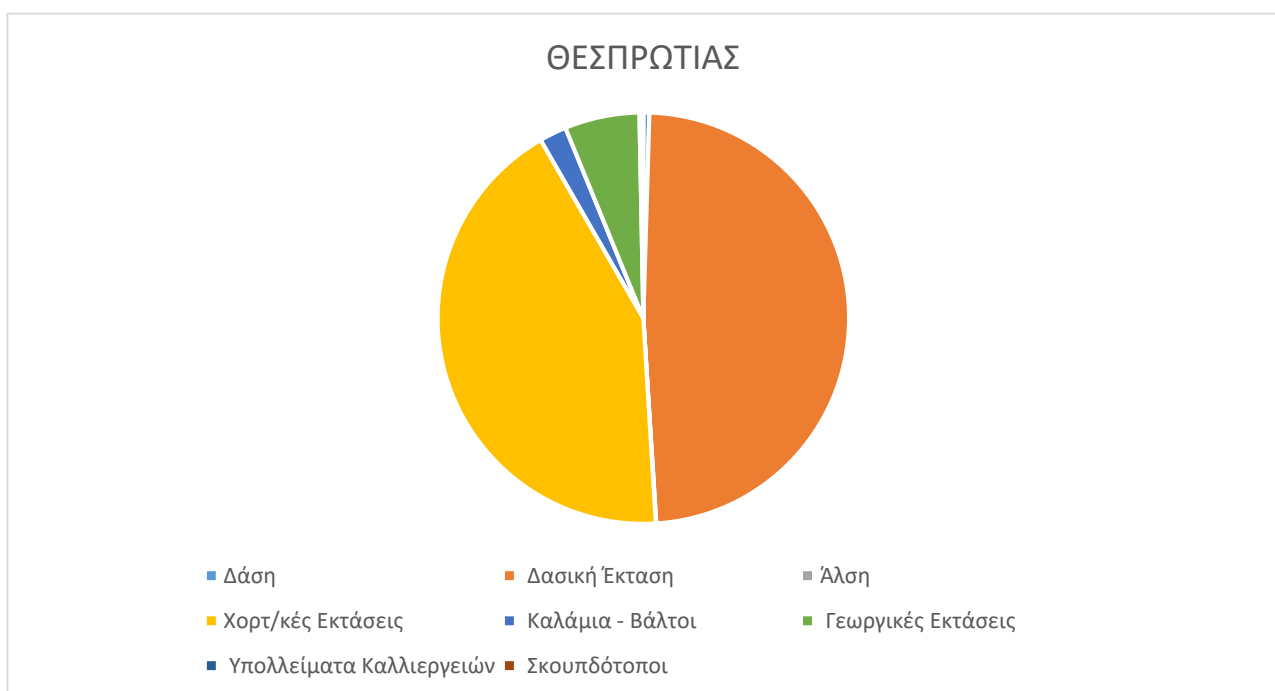
Σχήμα 2: Καμένες εκτάσεις στην Περιφέρεια Ηπείρου το διάστημα 2018-2022



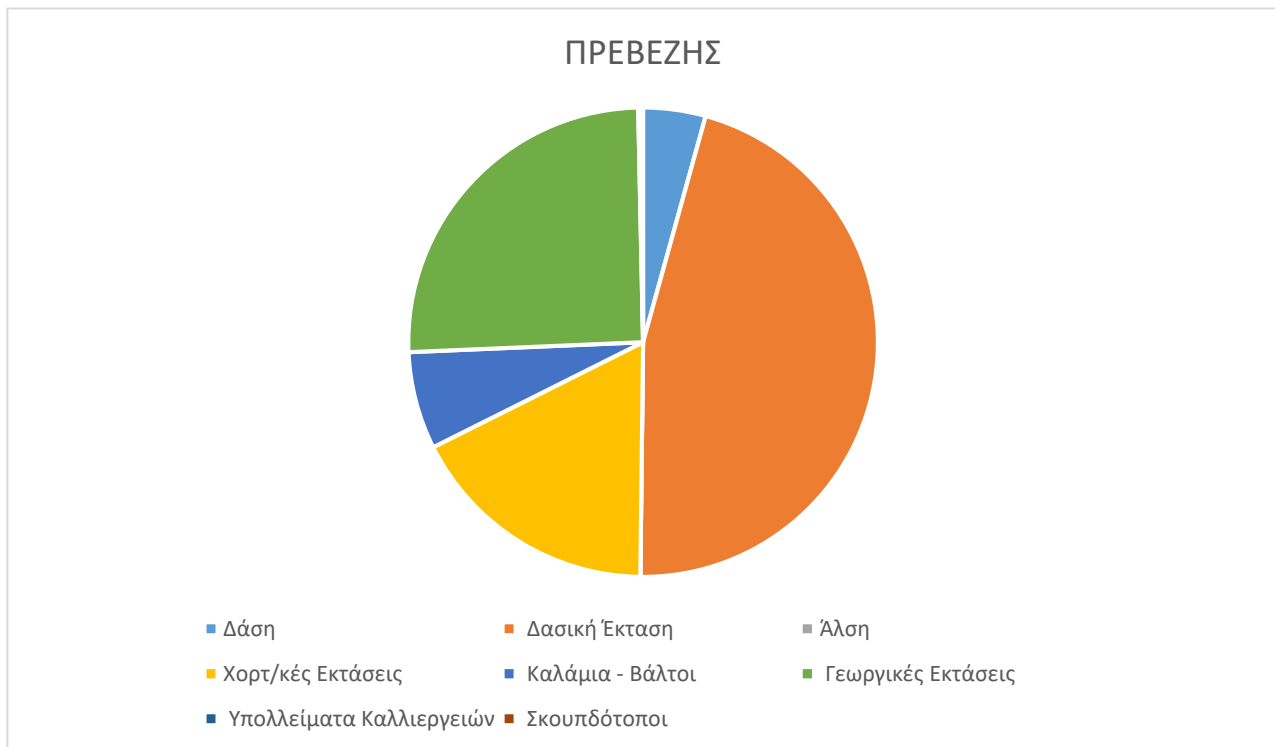
Σχήμα 3: Κατανομή καμένων εκτάσεων στην Π.Ε. Άρτας το διάστημα 2018-2022



Σχήμα 4. Κατανομή καμένων εκτάσεων στην Π.Ε. Θεσπρωτίας το διάστημα 2018-2022

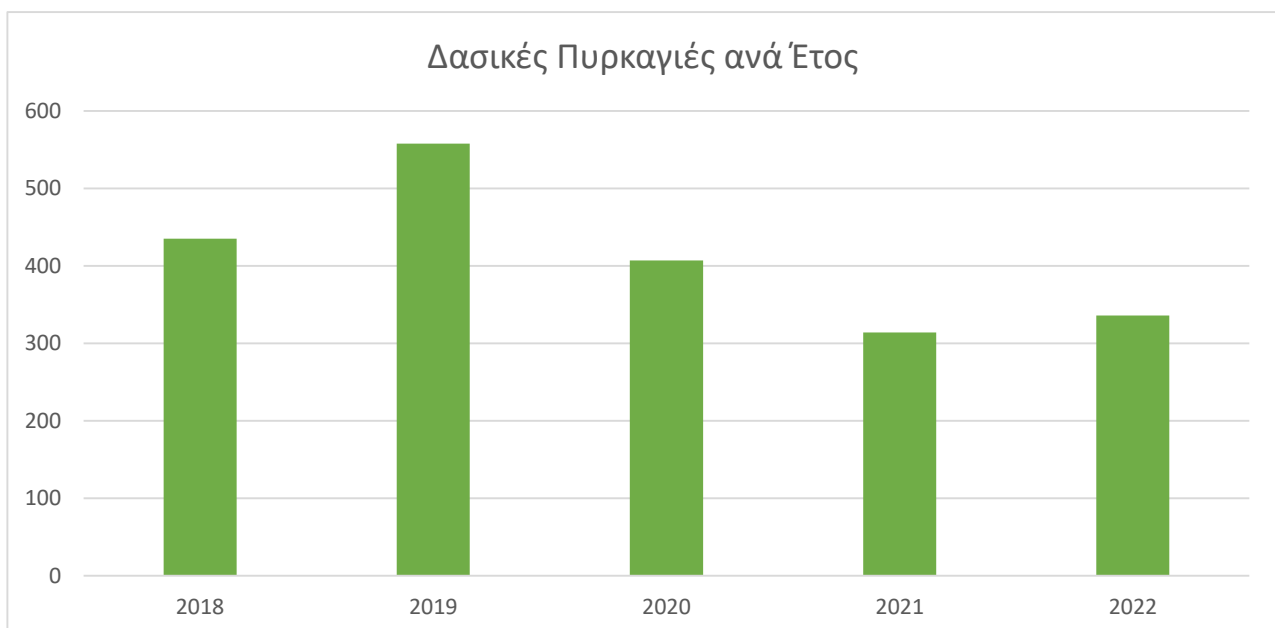


Σχήμα 5: Κατανομή καμένων εκτάσεων στην Π.Ε. Ιωαννίνων το διάστημα 2018-2022

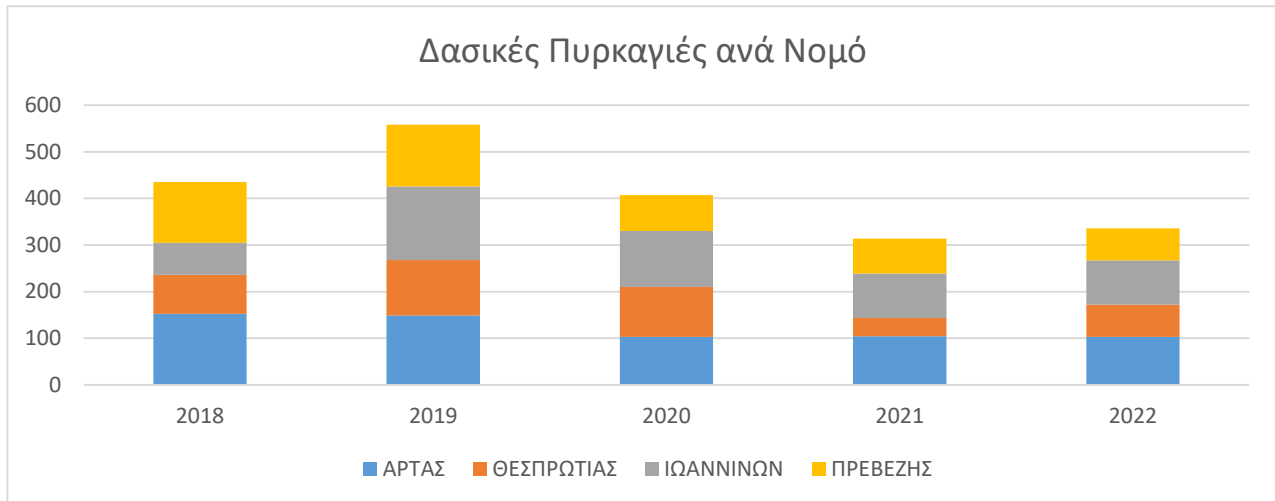


Σχήμα 6: Κατανομή καμένων εκτάσεων στην Π.Ε. Πρεβέζης το διάστημα 2018-2022

Στη συνέχεια παρουσιάζονται τα δεδομένα ανά Έτος. Στο **Σχήμα 8** παρουσιάζονται οι δασικές πυρκαγιές ανά έτος σε επίπεδο Περιφέρειας. Οι δασικές πυρκαγιές από το 2019 και μετά έχουν φθίνουσα τάση



Σχήμα 7: Δασικές πυρκαγιές ανά έτος στην Περιφέρεια Ηπείρου το διάστημα 2018-2022

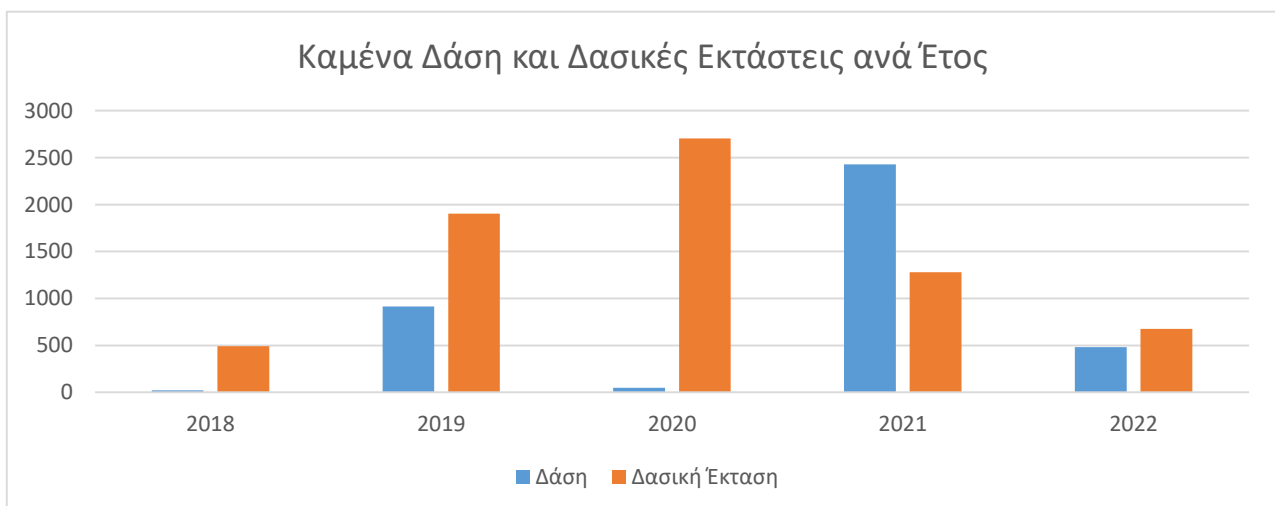


Σχήμα 8: Δασικές πυρκαγιές ανά έτος ανά Π.Ε. το διάστημα 2018-2022

Στον Πίνακα 3 και αντιστοίχως στο Σχήμα 9 παρουσιάζονται οι εκτάσεις των Δασών και των Δασικών Εκτάσεων (σε στρ) που κήκαν την τελευταία πενταετία.

Έτος	Δάση (στρ)	Δασική Έκταση(στρ)
2018	19,53	492,13
2019	913,94	1904,41
2020	49,21	2705,3
2021	2426,93	1278,13
2022	479,92	674,63

Πίνακας 3: Καμένα Δάση και Δασικές Εκτάσεις ανά έτος στην Περιφέρεια Ηπείρου το διάστημα 2018-2022



Σχήμα 9: Καμένα Δάση και Δασικές Εκτάσεις ανά έτος στην Περιφέρεια Ηπείρου το διάστημα 2018-2022

Πηγή Δεδομένων: Πυροσβεστικό Σώμα Ελλάδος

2.3.2 Ημερήσιος Χάρτης Πρόβλεψης Κινδύνου Πυρκαγιάς

Σύμφωνα με το άρθρο 30 του Ν. 4964/2022 (ΦΕΚ 150/Α'/2022) η Γενική Γραμματεία Πολιτικής Προστασίας του Υπουργείου Κλιματικής Κρίσης και Πολιτικής Προστασίας ορίζεται ως αρμόδια αρχή έκδοσης Ημερήσιου Χάρτη Πρόβλεψης Κινδύνου Πυρκαγιάς, καθ' όλη τη διάρκεια της αντιπυρικής περιόδου, εκάστου έτους.

Με απόφαση του Γενικού Γραμματέα Πολιτικής Προστασίας συστήνεται, κατ' έτος, Ομάδα Έκδοσης Ημερήσιου Χάρτη Πρόβλεψης Κινδύνου Πυρκαγιάς, η οποία απαρτίζεται από ειδικούς επιστήμονες, δασολόγους και μετεωρολόγους. Με την ίδια απόφαση ρυθμίζονται τα ειδικότερα θέματα συγκρότησης της Ομάδας κατ' έτος, του ορισμού των μελών της, του έργου και των αρμοδιοτήτων της.

Θέματα που αφορούν στις κατηγορίες κινδύνου, τις διαδικασίες έκδοσης και αποστολής του Ημερήσιου Χάρτη Πρόβλεψης Κινδύνου Πυρκαγιάς στους εμπλεκόμενους φορείς, την ενημέρωση των πολιτών, καθώς και κάθε άλλη αναγκαία λεπτομέρεια, ρυθμίζονται με απόφαση του Γενικού Γραμματέα Πολιτικής Προστασίας.

2.3.3 Κατάσταση - Παραδοχές - Προϋποθέσεις - Παράμετροι Σχεδιασμού Κατάσταση:

Οι δασικές πυρκαγιές είναι ένα φαινόμενο που εντάσσεται στην κατηγορία των φυσικών καταστροφών.

Είναι δυνατόν να προκληθούν από φυσικά αίτια (π.χ. κεραυνοί) ή από ανθρώπινες δραστηριότητες, όπως καύση υπολειμμάτων καλλιεργειών πλησίον δασικών εκτάσεων κατά τους θερινούς μήνες, χρήση τροχού ή άλλου εργαλείου που δημιουργεί σπινθήρες, κλπ. Στην Ελλάδα ο κίνδυνος εκδήλωσης Δασικής Πυρκαγιάς από ανθρώπινες δραστηριότητες έχει διαπιστωθεί στατιστικά ότι είναι μεγάλος.

Τα ευαίσθητα στις πυρκαγιές δασικά οικοσυστήματα στη χώρα μας εντοπίζονται κυρίως στην παραλιακή, λοφώδη και υποορεινή περιοχή, όπου κυριαρχούν ενώσεις φρυγάνων, διαπλάσεις αείφυλλων πλατύφυλλων και πευκοδάση. Οι περιοχές αυτές με υψόμετρο 0-600 μ. αποδεδειγμένα θεωρούνται ζώνες σημείων έναρξης των περισσότερων δασικών πυρκαγιών. Όμως, δεν αποκλείεται η εμφάνισή τους και σε περιοχές με μεγαλύτερα υψόμετρα (ορεινός όγκος), σε χρονιές με ευνοϊκές καιρικές συνθήκες (καύσωνες, παρατεταμένη ξηρασία, κλπ) ή οφειλόμενες σε πτώσεις κεραυνών.

Οι δασικές πυρκαγιές με τη δημιουργία τοπίων καταστροφής επηρεάζουν αρνητικά την ανθρώπινη ψυχολογία, έχουν δυσμενείς επιπτώσεις στις ανθρώπινες δραστηριότητες, καταστρέφουν υποδομές και συμβάλλουν στην εκ των υστέρων δημιουργία καταστροφικών πλημμυρών με ταυτόχρονη παράσυρση των ορεινών εδαφών προκαλώντας σταδιακή ερημοποίηση των πληγέντων περιοχών.

Παραδοχές:

Οι δασικές πυρκαγιές δύναται να προκαλέσουν:

- Τραυματισμούς και απώλειες ανθρώπινων ζωών και αίσθημα ανασφάλειας του πολίτη.
- Άμεσες και έμμεσες οικονομικές απώλειες από καταστροφές στις περιουσίες των πολιτών, στον πρωτογενή τομέα (δασικά προϊόντα, γεωργία, κτηνοτροφία), σε διάφορες υποδομές της χώρας (δίκτυα ηλεκτρισμού, τηλεπικοινωνιών κλπ.), καθώς και συνέπειες στη δασική αναψυχή και τον τουρισμό εν γένει.
- Διατάραξη οικολογικής ισορροπίας.

Προϋποθέσεις:

Προϋποθέσεις για την εφαρμογή του Ειδικού Σχεδίου Αντιμετώπισης Εκτάκτων Αναγκών εξαιτίας Δασικών Πυρκαγιών με την κωδική ονομασία «ΙΟΛΑΟΣ 2» της Περιφέρειας Ηπείρου είναι οι ακόλουθες:

- Η αποσαφήνιση των ρόλων και των αρμοδιοτήτων όλων των εμπλεκόμενων φορέων πολιτικής

προστασίας ανά δράση, με βάση το ισχύον θεσμικό πλαίσιο.

- Η αναθεώρηση – επικαιροποίηση - εναρμόνιση σχεδίων πολιτικής προστασίας των εμπλεκόμενων φορέων σύμφωνα με το παρόν σχέδιο και σύνταξη ή επικαιροποίηση των αντίστοιχων μνημονίων ενεργειών.
- Ο προσδιορισμός του ανθρώπινου δυναμικού και μέσων που δύναται να διατεθούν σε Κεντρικό, Περιφερειακό και Τοπικό επίπεδο για την υποστήριξη του έργου του ΠΣ και την αντιμετώπιση εκτάκτων αναγκών και διαχείριση των συνεπειών εξαιτίας δασικών πυρκαγιών.
- Η εξασφάλιση ετοιμότητας όλων των επιχειρησιακά εμπλεκόμενων φορέων σε κάθε στάδιο επιχειρήσεων.
- Η διασφάλιση της επικοινωνίας μεταξύ όλων των εμπλεκόμενων φορέων για την απρόσκοπτη ροή πληροφοριών.

Παράμετροι Σχεδιασμού:

Η ταυτόχρονη ύπαρξη επεισοδίων δασικών πυρκαγιών μεγάλης έκτασης.

Με τον όρο δασικές πυρκαγιές μεγάλης έκτασης θεωρούνται τα επεισόδια αυτά, στα οποία δεν έχει περιορισθεί η πυρκαγιά στο αρχικό της στάδιο και λόγω των διαστάσεων που έχουν λάβει, για τη διαχείρισή τους, απαιτούνται επιπλέον πόροι που θα διατεθούν κατόπιν σχετικών αιτημάτων από άλλους φορείς πολιτικής προστασίας και από όλα τα επίπεδα διοίκησης.

2.4 Ιδέα Επιχειρήσεων

Στο πλαίσιο του παρόντος Ειδικού Σχεδίου Αντιμετώπισης Εκτάκτων Αναγκών εξαιτίας Δασικών Πυρκαγιών με την κωδική ονομασία «ΙΟΛΑΟΣ 2» της Περιφέρειας Ηπείρου δρομολογούνται οι ακόλουθες κύριες δράσεις:

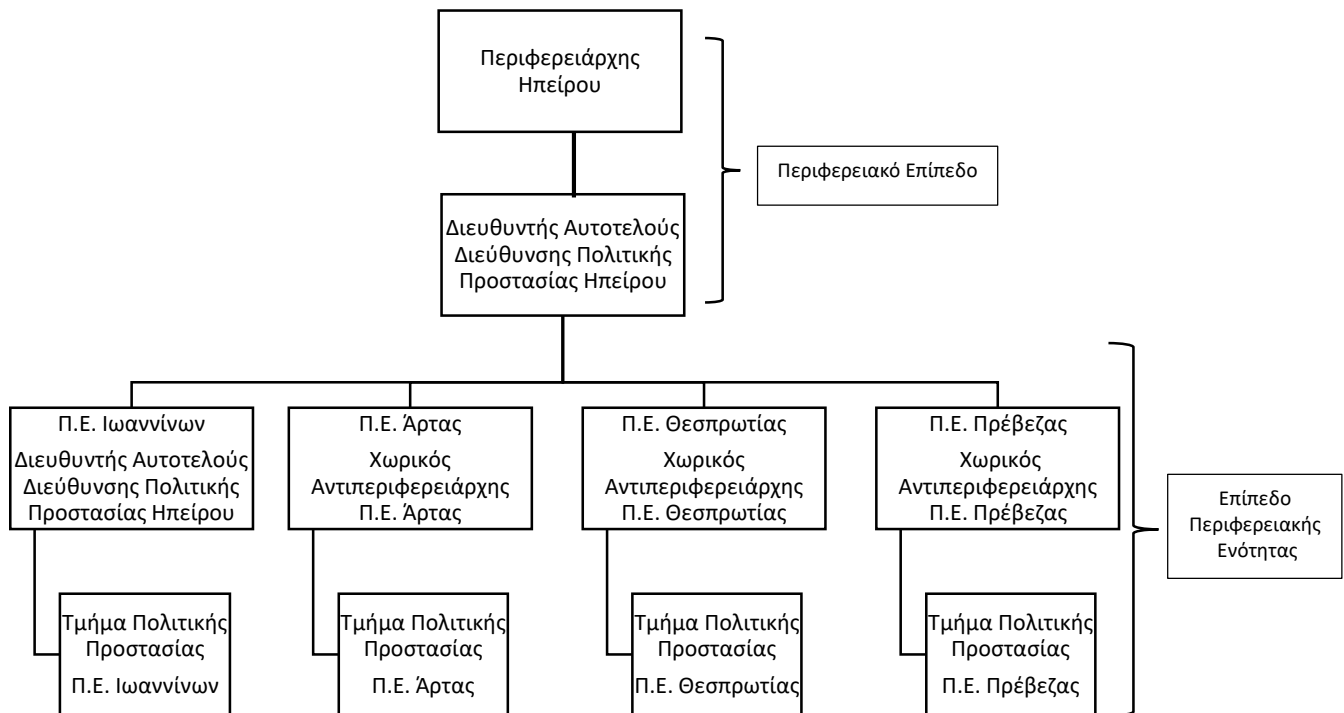
- Α] Δράσεις αυξημένης ετοιμότητας εν όψει επαπειλούμενου κινδύνου για την εκδήλωση δασικών πυρκαγιών.
- Β] Δράσεις υποστήριξης του πυροσβεστικού σώματος στο έργο της καταστολής δασικών πυρκαγιών.
- Γ] Δράσεις αντιμετώπισης εκτάκτων αναγκών και άμεσης/βραχείας διαχείρισης των συνεπειών εξαιτίας δασικών πυρκαγιών.

Βασική αρχή εφαρμογής του Ειδικού Σχεδίου Αντιμετώπισης Εκτάκτων Αναγκών εξαιτίας Δασικών Πυρκαγιών με την κωδική ονομασία «ΙΟΛΑΟΣ 2» της Περιφέρειας Ηπείρου είναι η συνεργασία όλων των εμπλεκόμενων Φορέων και η συντονισμένη δράση τους, όπως αυτή καθορίζεται από το ισχύον θεσμικό πλαίσιο. Οι εμπλεκόμενοι Φορείς ενεργοποιούνται σε κάθε Φάση του Συστήματος Κινητοποίησης Πολιτικής Προστασίας (συνήθης ετοιμότητα, αυξημένη ετοιμότητα, άμεση κινητοποίηση-επέμβαση, αποκατάσταση) σύμφωνα με τα διαγράμματα ροής πληροφοριών στο ΜΕΡΟΣ VI του παρόντος.

ΜΕΡΟΣ ΙΙΙ
ΡΟΛΟΙ, ΑΡΜΟΔΙΟΤΗΤΕΣ ΚΑΙ
ΚΥΡΙΕΣ ΔΡΑΣΕΙΣ ΠΕΡΙΦΕΡΕΙΑΣ
ΗΠΕΙΡΟΥ

ΜΕΡΟΣ ΙΙΙ. ΡΟΛΟΙ, ΑΡΜΟΔΙΟΤΗΤΕΣ ΚΑΙ ΚΥΡΙΕΣ ΔΡΑΣΕΙΣ ΤΗΣ ΠΕΡΙΦΕΡΕΙΑΣ
ΗΠΕΙΡΟΥ ΓΙΑ ΤΗΝ ΑΝΤΙΜΕΤΩΠΙΣΗ ΚΙΝΔΥΝΩΝ ΕΞΑΙΤΙΑΣ ΔΑΣΙΚΩΝ ΠΥΡΚΑΓΙΩΝ

Πριν την αναλυτική περιγραφή των ρόλων των αρμοδιοτήτων και των κυρίων δράσεων των δομών και τμημάτων της Περιφέρειας Ηπείρου, είναι σημαντικό να προσδιοριστεί η Δομή της Πολιτικής Προστασίας σε περιφερειακό επίπεδο.



Διάγραμμα 1. Δομή Πολιτικής Προστασίας Περιφέρειας Ηπείρου

Σημειώνεται ότι στην οργανωσιακή δομή της Περιφέρειας Ηπείρου σε επίπεδο Περιφέρειας και Περιφερειακής Ενότητας Ιωαννίνων τις αρμοδιότητες για θέματα Πολιτικής Προστασίας τις έχουν ο Περιφερειάρχης και ο Διευθυντής της Αυτοτελούς Διεύθυνσης Πολιτικής Προστασίας της Περιφέρειας Ηπείρου.

3.1 Προπαρασκευαστικές δράσεις της Περιφέρειας Ηπείρου

Τα προπαρασκευαστικά μέτρα και δράσεις πολιτικής προστασίας που συμβάλλουν στην ετοιμότητα του ανθρώπινου δυναμικού και των μέσων που διαθέτει η Περιφέρεια για την αντιμετώπιση εκτάκτων αναγκών και την άμεση/βραχεία διαχείριση των συνεπειών από την εκδήλωση δασικών πυρκαγιών, δρομολογούνται με εντολή του Περιφερειάρχη ή Διευθυντή της Αυτοτελούς ή των αρμόδιων χωρικών Αντιπεριφερειάρχων που ενεργούν σύμφωνα με τις οδηγίες και τις κατευθύνσεις που τους παρέχει ο Περιφερειάρχης, προσδιορίζονται θεματικά στις παρακάτω ενότητες:

- Σύνταξη/επικαιροποίηση/αναθεώρηση του σχεδίου Αντιμετώπισης Εκτάκτων Αναγκών Εξ Αιτίας Δασικών Πυρκαγιών της Περιφέρειας.
- Σύνταξη ή επικαιροποίηση των μνημονίων ενεργειών για την αντιμετώπιση εκτάκτων αναγκών από την εκδήλωση δασικών πυρκαγιών, καθώς και την υποστήριξη του έργου του Πυροσβεστικού Σώματος για τον έλεγχο και την καταστολή τους, βάσει των δράσεων που προβλέπονται στο Σχέδιο Αντιμετώπισης Εκτάκτων Αναγκών εξ Αιτίας Δασικών Πυρκαγιών της Περιφέρειας. Το ανωτέρω μνημόνιο ενεργειών προσαρτάται στο Σχέδιο Αντιμετώπισης Εκτάκτων Αναγκών εξ Αιτίας Δασικών Πυρκαγιών της Περιφέρειας και αποτελεί αναπόσπαστο μέρος του.

Μετά τη σύνταξη ή επικαιροποίηση των ανωτέρω μνημονίων ενεργειών, κρίνεται σκόπιμο για λόγους άμεσης κινητοποίησης να κοινοποιούνται στις Διοικήσεις των Πυροσβεστικών Υπηρεσιών και των υπηρεσιών της ΕΛ.ΑΣ. σε επίπεδο Περιφέρειας Ηπείρου.

- Σύνταξη ειδικών σχεδίων οργανωμένης προληπτικής απομάκρυνσης πολιτών της Περιφέρειας Ηπείρου, τα οποία καταρτίζονται με τη συνδρομή των κατά τόπους αρμόδιων αστυνομικών, πυροσβεστικών, υγειονομικών και λιμενικών αρχών, σύμφωνα με τα προβλεπόμενα στο Α1161/18-04-2023 έγγραφο ΓΓΠΠ
- Συντήρηση εξοπλισμού και μέσων της Περιφέρειας (συμπεριλαμβανομένων και των οικείων Περιφερειακών Ενοτήτων) που θα χρησιμοποιηθούν για την υποστήριξη του έργου της καταστολής των δασικών πυρκαγιών που διενεργείται με ευθύνη του Π.Σ., καθώς και για την αντιμετώπιση εκτάκτων αναγκών και την άμεση/βραχεία διαχείριση των συνεπειών λόγω δασικών πυρκαγιών.
- Κατάρτιση μνημονίων συνεργασίας με την μορφή Μητρώου Εργοληπτών (εταιρειών – φυσικών προσώπων) για την αντιμετώπιση εκτάκτων αναγκών, οι οποίοι αποδέχονται να παρέχουν μέσα, εξοπλισμό ή υπηρεσίες, σύμφωνα με τους όρους που θέτει η Περιφέρεια για την εξασφάλιση επιπλέον πόρων προς ενίσχυση του έργου τους στην αντιμετώπιση εκτάκτων αναγκών και τη διαχείριση των συνεπειών λόγω δασικών πυρκαγιών, καθώς και στην υποστήριξη του έργου του Πυροσβεστικού Σώματος για τον έλεγχο και την καταστολή των δασικών πυρκαγιών.
- Ορισμό Περιφερειακού Συντονιστή Κρατικής Αρωγής (άρθρο 15 Ν.4797/2021 όπως ισχύει), με απόφαση του Περιφερειάρχη για όλες τις Περιφερειακές Ενοότητες, ο οποίος αποτελεί τον μόνιμο σύνδεσμο της Περιφερειακής Ενοότητας με την Επιτροπή του άρθρου 13 «Κυβερνητική Επιτροπή Κρατικής Αρωγής» του Ν. 4797/2021 όπως ισχύει. (Αρ.Απόφασης: 159849/1151-14/10/2010 ΑΔΑ: 69ΛΞ7Λ9-Κ7Β) Το έργο του Περιφερειακού Συντονιστή Κρατικής Αρωγής, στο πλαίσιο εφαρμογής των διατάξεων του Ν.4797/2021 περί κρατικής αρωγής προς επιχειρήσεις και μη κερδοσκοπικού χαρακτήρα φορείς για θεομηνίες, εκτελείται υπό τις οδηγίες και τον άμεσο έλεγχο του Αντιπεριφερειάρχη, στον οποίο έχουν ανατεθεί οι αρμοδιότητες που απορρέουν από το άρθρο 160 του ν. 3852/2010 (Α' 87).
- Ενημέρωση του κοινού για τη λήψη μέτρων πρόληψης και αυτοπροστασίας από κινδύνους που προέρχονται από δασικές πυρκαγιές
- Προπαρασκευαστική σύγκληση των Συντονιστικών Οργάνων Πολιτικής Προστασίας (ΣΟΠΠ) των

Περιφερειακών Ενοτήτων, με εντολή του Περιφερειάρχη και ευθύνη των Αντιπεριφερειάρχων σύμφωνα με τα προβλεπόμενα στην παράγραφο 3.2 του παρόντος.

- Έκδοση απόφασης απαγόρευσης διέλευσης, παραμονής και κυκλοφορίας προσώπων και οχημάτων, σε περιοχές NATURA, καθώς και σε δασικά οικοσυστήματα, πάρκα και άλση, όπως ορίζονται στις διατάξεις του Ν. 998/1979 (289/Α/1979), στο πλαίσιο εφαρμογής μέτρων αποτροπής κινδύνου εκδήλωσης πυρκαγιάς σύμφωνα με τα άρθρα 129-131 του Ν. 4926/2022 (ΦΕΚ 82/Α'/2022).
- Διενέργεια ασκήσεων Πολιτικής Προστασίας για την εκπαίδευση του προσωπικού και την αξιολόγηση της επιχειρησιακής ετοιμότητας των υπηρεσιών της Περιφέρειας έναντι δασικών πυρκαγιών, σύμφωνα με τις κατευθυντήριες οδηγίες της ΓΓΠΠ.

Οι ανωτέρω δράσεις πολιτικής προστασίας έχουν ως στόχο την ετοιμότητα του μηχανισμού πολιτικής προστασίας για την αντιμετώπιση εκτάκτων αναγκών και την άμεση/βραχεία διαχείριση των συνεπειών, καθώς και την υποστήριξη του έργου του Πυροσβεστικού Σώματος για τον έλεγχο και την καταστολή των δασικών πυρκαγιών.

Τονίζεται ότι στο πλαίσιο της προετοιμασίας, στην αρχή κάθε έτους ο Περιφερειάρχης με απόφασή του, η οποία εκδίδεται κατ' εξαίρεση όλων των υφισταμένων διατάξεων που αφορούν στην αντίστοιχη λειτουργία άλλων υπηρεσιών της Περιφέρειας και συνοδεύεται από την πρόβλεψη για τη δέσμευση της σχετικής δαπάνης, σύμφωνα με τις κείμενες διατάξεις (άρθρο 29 του Ν. 4483/2017 – ΦΕΚ 107/Α'/2017), θα καθορίζει το ωράριο λειτουργίας της Αυτοτελούς Διεύθυνσης Πολιτικής Προστασίας της Περιφέρειας και των τμημάτων αυτής, ως προς την αντιμετώπιση εκτάκτων αναγκών που προκύπτουν από φυσικά φαινόμενα ή τεχνολογικά συμβάντα, σε 24ωρη ή 12ωρη βάση κατά τις εργάσιμες ημέρες του έτους, τις Κυριακές και τις εξαιρέσιμες ημέρες του έτους (άρθρο 29 του Ν. 4483/2017 – ΦΕΚ 107/Α'/2017).

3.2 Προπαρασκευαστική σύγκληση Συντονιστικών Οργάνων Πολιτικής Προστασίας (Σ.Ο.Π.Π.) Περιφερειακών Ενοτήτων για την ετοιμότητα αντιμετώπισης κινδύνων από την εκδήλωση δασικών πυρκαγιών

Με σκοπό την εξέταση της πορείας υλοποίησης των προπαρασκευαστικών μέτρων και δράσεων που συμβάλλουν στην προετοιμασία της Περιφέρειας και των Περιφερειακών Ενοτήτων αυτής στην αντιμετώπιση κινδύνων που προέρχονται από την εκδήλωση δασικών πυρκαγιών, κρίνεται απαραίτητο με εντολή του Περιφερειάρχη και ευθύνη των κατά τόπους αρμοδίων χωρικών Αντιπεριφερειάρχων να συγκαλούνται ετησίως και πριν την έναρξη της αντιπυρικής περιόδου από τους αρμόδιους Αντιπεριφερειάρχες τα Συντονιστικά Όργανα Πολιτικής Προστασίας (ΣΟΠΠ) των Περιφερειακών Ενοτήτων.

Στις συνεδριάσεις αυτές θα εξετασθούν θέματα σχετικά με:

- την ετοιμότητα του δυναμικού και μέσων για διάθεση προς υποβοήθηση του έργου του Πυροσβεστικού Σώματος στην καταστολή δασικών πυρκαγιών, στα πλαίσια εφαρμογής του Γενικού Σχεδίου Αντιμετώπισης Εκτάκτων Αναγκών Εξαιτίας Δασικών Πυρκαγιών «ΙΟΛΑΟΣ 2»,
- τα μέτρα πρόληψης και ετοιμότητας κατά τις ημέρες υψηλής επικινδυνότητας βάσει του Χάρτη Πρόβλεψης Κινδύνου Πυρκαγιάς, που εκδίδεται από τη Γενική Γραμματεία Πολιτικής Προστασίας,
- τη διασφάλιση της επικοινωνίας μεταξύ όλων των εμπλεκόμενων υπηρεσιών και οργάνων σε επίπεδο Περιφέρειας για την απρόσκοπτη ροή πληροφοριών,
- το συντονισμό σε περιφερειακό επίπεδο της αντιμετώπισης εκτάκτων αναγκών και διαχείρισης των συνεπειών που προκαλούνται από τις δασικές πυρκαγιές, στο πλαίσιο εφαρμογής του Γενικού Σχεδίου Αντιμετώπισης Εκτάκτων Αναγκών Εξαιτίας Δασικών Πυρκαγιών «ΙΟΛΑΟΣ 2»,
- την υλοποίηση της δράσης της οργανωμένης απομάκρυνσης πολιτών, σύμφωνα με το ειδικό

σχέδιο οργανωμένης προληπτικής απομάκρυνσης πολιτών της Περιφέρειας, το ισχύον θεσμικό πλαίσιο και τις κατευθυντήριες οδηγίες που εκδίδει η Δ/νση Σχεδιασμού Αντιμετώπισης Εκτάκτων Αναγκών της ΓΓΠΠ (Μέρος VII του παρόντος),

- την αξιοποίηση των Εθελοντικών Οργανώσεων Πολιτικής Προστασίας που δραστηριοποιούνται σε επίπεδο Περιφέρειας σε δράσεις επιτήρησης δασών κατά τη διάρκεια της αντιπυρικής περιόδου, καθώς και κάθε άλλο θέμα που κρίνεται απαραίτητο για την αντιμετώπιση κινδύνων που προέρχονται από την εκδήλωση δασικών πυρκαγιών.

Επίσης, στις ανωτέρω συνεδριάσεις δύναται να εξετάζονται και επιμέρους θέματα που συνδέονται με έργα και δράσεις πρόληψης και αντιπυρικής προστασίας, όπως

- την υλοποίηση έργων και εργασιών προληπτικού καθαρισμού της βλάστησης στο οδικό δίκτυο αρμοδιότητας των Περιφερειακών Ενοτήτων, καθώς και σε εγκαταστάσεις/υποδομές αρμοδιότητας των Περιφερειακών Ενοτήτων εντός ή πλησίον δασικών εκτάσεων σε συνεργασία με τις αρμόδιες κατά τόπους Δασικές Υπηρεσίες, όπου αυτό απαιτείται,
- τη συμβολή και συνεργασία των Ο.Τ.Α. στη συντήρηση και βελτίωση του δασικού οδικού δικτύου, με τις κατά τόπους αρμόδιες Δασικές Υπηρεσίες του ΥΠΕΝ.

Στις συνεδριάσεις αυτές θα κληθούν να συμμετάσχουν όλοι οι φορείς που εμπλέκονται στην πρόληψη και αντιμετώπιση των πυρκαγιών προκειμένου να καθορισθούν τυχόν συνέργειες μεταξύ τους καθώς και ο χρόνος υλοποίησης έργων πρόληψης και ετοιμότητας σε επίπεδο Περιφερειακής Ενότητας. Βασικός στόχος των συνεδριάσεων θα είναι ο συντονισμός και η συνεργασία των φορέων στην εκτέλεση των έργων και δράσεων πρόληψης και ετοιμότητας που έχουν άμεση και καθοριστική προτεραιότητα στην αντιμετώπιση κινδύνων λόγω των δασικών πυρκαγιών.

Μετά τη σύγκληση των Συντονιστικών Οργάνων Πολιτικής Προστασίας (ΣΟΠΠ) των Περιφερειακών Ενοτήτων, οι γραμματείς των ΣΟΠΠ θα κοινοποιήσουν άμεσα τα πρακτικά της συνεδρίασης στους αρμόδιους Αντιπεριφερειάρχες, στην Αυτοτελή Διεύθυνση Πολιτικής Προστασίας της Περιφέρειας Ηπείρου, καθώς και στους εκπροσωπούμενους στα Σ.Ο.Π.Π. φορείς.

Οι αρμόδιοι Αντιπεριφερειάρχες, βάσει των πρακτικών του οικείου Συντονιστικού Οργάνου Πολιτικής Προστασίας (ΣΟΠΠ) της Περιφερειακής Ενότητας, θα προχωρήσουν στην ιεράρχηση και δρομολόγηση, κατά το μέρος που τους αφορά, των μέτρων, έργων και δράσεων που προτάθηκαν στα ανωτέρω Συντονιστικά Όργανα, σύμφωνα με τις οδηγίες και τις κατευθύνσεις που τους παρέχει ο Περιφερειάρχης.

Η Αυτοτελής Διεύθυνση Πολιτικής Προστασίας, μετά τη λήψη των πρακτικών των οικείων Συντονιστικών Οργάνων Πολιτικής Προστασίας (ΣΟΠΠ) των Περιφερειακών Ενοτήτων και με βάση τα μέτρα, έργα και δράσεις που προτάθηκαν στα ανωτέρω Συντονιστικά Όργανα, θα προχωρήσει στη διαμόρφωση του τελικού Περιφερειακού σχεδιασμού για πρόληψη και ετοιμότητα για την αντιμετώπιση κινδύνων που προέρχονται από την εκδήλωση δασικών πυρκαγιών, σύμφωνα με τις υποδείξεις του Περιφερειάρχη.

Αντίγραφο του ανωτέρω σχεδιασμού της Περιφέρειας θα κοινοποιηθεί στην οικεία Επιθεώρηση Εφαρμογής Δασικής Πολιτικής, στην Περιφερειακή Διοίκηση της Πυροσβεστικής Υπηρεσίας, καθώς και στους λοιπούς εμπλεκόμενους φορείς σε επίπεδο Περιφέρειας.

Οι εκπροσωπούμενοι στα Σ.Ο.Π.Π. φορείς, βάσει των πρακτικών του οικείου Συντονιστικού Οργάνου Πολιτικής Προστασίας (ΣΟΠΠ) της Περιφερειακής Ενότητας, θα προχωρήσουν στη δρομολόγηση, κατά το μέρος που τους αφορά, των μέτρων, έργων και δράσεων που γνωστοποίησαν ότι θα υλοποιήσουν στα ανωτέρω Συντονιστικά Όργανα.

Τέλος, διευκρινίζεται ότι:

- με βάση το άρθρο Τέταρτο «Μέτρα ενίσχυσης της Γενικής Γραμματείας Πολιτικής Προστασίας» της από 14.3.2020 Πράξης Νομοθετικού Περιεχομένου «Κατεπείγοντα μέτρα αντιμετώπισης της

ανάγκης περιορισμού της διασποράς του κορωνοϊού COVID-19» όπως κυρώθηκε με το άρθρο 3 του Ν. 4682/2020 και την Απόφαση 8778/14-03-2020 του Γενικού Γραμματέα Πολιτικής Προστασίας (ΑΔΑ: ΩΑΨΝ46ΜΤΛΒ-ΛΧΦ), σύμφωνα με τα οποία αποφασίστηκε η αναβίωση ή εξακολούθηση λειτουργίας επιχειρησιακών και διοικητικών δομών, λειτουργιών και οργάνων της Γενικής Γραμματείας Πολιτικής Προστασίας και άλλων οργάνων, σύμφωνα με το κανονιστικό πλαίσιο λειτουργίας τους προ της δημοσίευσης του Ν.4662/2020, και μέχρι την έκδοση των κανονιστικών πράξεων της διοίκησης του ως άνω νόμου, και

- δεν έχουν εκδοθεί οι σχετικές κανονιστικές πράξεις για τα οργανωτικά, λειτουργικά και τεχνικά θέματα των Περιφερειακών Επιχειρησιακών Συντονιστικών Οργάνων Πολιτικής Προστασίας (Π.Ε.Σ.Ο.Π.Π.) του άρθρου 13 του Ν.4662/2020

και ως εκ τούτου δεν είναι δυνατή η σύσταση και λειτουργία των Π.Ε.Σ.Ο.Π.Π. και τα Συντονιστικά Όργανα Πολιτικής Προστασίας των Περιφερειακών Ενοτήτων (Σ.Ο.Π.Π.) (του άρθρ. 160 παρ. στ. Ν.3852/2010), εξακολουθούν να λειτουργούν σύμφωνα με τα προβλεπόμενα στην ΥΑ 7575/16-10-2016 (ΦΕΚ 3591/Β'/2016) «Ρυθμίσεις λειτουργίας Συντονιστικών Οργάνων Πολιτικής Προστασίας (Σ.Ο.Π.Π.) των περιφερειακών ενοτήτων των Περιφερειών της Χώρας σύμφωνα με το άρθρο 12 του Ν. 3013/2002 και το άρθρο 160 του Ν. 3852/2010 όπως ισχύουν».

3.3 Δράσεις αυξημένης ετοιμότητας της Περιφέρειας Ηπείρου για τις περιοχές που το επόμενο 24-ωρο είναι μεγάλη η επικινδυνότητα εκδήλωσης και εξάπλωσης δασικών πυρκαγιών

Για τις περιοχές που το επόμενο 24-ωρο είναι μεγάλη η επικινδυνότητα εκδήλωσης και εξάπλωσης δασικών πυρκαγιών σύμφωνα με το Χάρτη Πρόβλεψης Κινδύνου Πυρκαγιάς που εκδίδει η ΓΓΠΠ, η αυξημένη ετοιμότητα της Περιφέρειας αφορά κατά κύριο λόγο τις παρακάτω δράσεις:

- Ετοιμότητα του προσωπικού και των μέσων της Περιφέρειας προκειμένου να υποστηρίξουν άμεσα το έργο του Πυροσβεστικού Σώματος στην καταστολή δασικών πυρκαγιών.
- Ετοιμότητα του προσωπικού και των μέσων της Περιφέρειας για την άμεση αντιμετώπιση εκτάκτων αναγκών και διαχείριση των συνεπειών λόγω δασικών πυρκαγιών.
- Εφαρμογή του μέτρου της απαγόρευσης διέλευσης, παραμονής και κυκλοφορίας προσώπων και οχημάτων, σε περιοχές NATURA, καθώς και σε δασικά οικοσυστήματα, πάρκα και άλση, όπως ορίζονται στις διατάξεις του Ν. 998/1979, με ευθύνη του Περιφερειάρχη ή των αρμόδιων οικείων χωρικών Αντιπεριφερειάρχων, σύμφωνα με τα προβλεπόμενα στα άρθρα 129- 131 του Ν. 4926/2022 (ΦΕΚ 82/Α'/2022).
- Ενημέρωση του κοινού σε τοπικό επίπεδο, βάσει των δελτίων τύπου που εκδίδονται από τη Γενική Γραμματεία Πολιτικής Προστασίας σύμφωνα με τον προβλεπόμενο για το επόμενο 24-ωρο κίνδυνο, όπως αυτός προσδιορίζεται από τον Χάρτη Πρόβλεψης Κινδύνου Πυρκαγιάς, με στόχο την αποφυγή ενεργειών που μπορεί να προκαλέσουν πυρκαγιά από αμέλεια.
- Συμβολή στην ενημέρωση σε τοπικό επίπεδο, των αγροτών, κτηνοτρόφων και μελισσοκόμων για τον πολύ υψηλό κίνδυνο πυρκαγιάς, με σχετικές ανακοινώσεις που εκδίδονται με ευθύνη του Περιφερειάρχη ή του αρμόδιου χωρικού Αντιπεριφερειάρχη, προς αποφυγή ενεργειών πρόκλησης πυρκαγιάς από αμέλεια οφειλόμενη σε εργασίες στην ύπαιθρο.
- Συγκρότηση συνεργείων υπερωριακής απασχόλησης πέραν του ωραρίου ή απογευματινή απασχόλησης πέραν του ωραρίου ή κατά νυχτερινές ώρες, τις Κυριακές και εξαιρέσιμες ημέρες από υπαλλήλους των Υπηρεσιών τους, όπου κρίνεται σκόπιμο για την αντιμετώπιση της κατάστασης εντός των διαθέσιμων πιστώσεων του προϋπολογισμού τους, σε περίπτωση κήρυξης επαπειλούμενων περιοχών σε κατάσταση ειδικής κινητοποίησης πολιτικής προστασίας (άρθρο 26

του ν.4662/2020 (Α' 27) σύμφωνα με το άρθρο 23 Ν. 4915/22 ΦΕΚ 63 Α') .

3.4 Δράσεις της Περιφέρειας Ηπείρου στην αντιμετώπιση κινδύνων λόγω δασικών πυρκαγιών μετά την εκδήλωσή τους

Ο Περιφερειάρχης ή οι αρμόδιοι Αντιπεριφερειάρχες που ενεργούν σύμφωνα με τις οδηγίες και τις κατευθύνσεις που τους παρέχει ο Περιφερειάρχης, στο πλαίσιο του θεσμικού του ρόλου, όταν ενημερωθούν για την εκδήλωση της δασικής πυρκαγιάς από τις αρμόδιες Δ/νσεις Πολιτικής Προστασίας και αναλόγως της εξέλιξής της δρομολογούν δράσεις για την υποστήριξη του έργου του Πυροσβεστικού Σώματος για τον έλεγχο και την καταστολή της και για την αντιμετώπιση εκτάκτων αναγκών και την άμεση/βραχεία διαχείριση των συνεπειών, σε συνεργασία με τον αρμόδιο Δήμαρχο ή Δημάρχους, στα διοικητικά όρια του οποίου ή των οποίων εξελίσσεται η πυρκαγιά.

Ειδικότερα, ο Περιφερειάρχης ή οι αρμόδιοι Αντιπεριφερειάρχες κινητοποιούν δια της Αυτοτελούς Διεύθυνσης Πολιτικής Προστασίας της Περιφέρειας Ηπείρου, το επιχειρησιακά εμπλεκόμενο δυναμικό και τα μέσα πολιτικής προστασίας της Περιφέρειας, προκειμένου να δρομολογήσουν δράσεις που συνδέονται με:

- την περαιτέρω συλλογή πληροφοριών σχετικά με την επικρατούσα κατάσταση και τις επηρεαζόμενες περιοχές εντός των διοικητικών ορίων της Περιφέρειας σε επικοινωνία με τις κατά τόπους υπηρεσίες της ΕΛ.ΑΣ., του Π.Σ. και Ε.Κ.Α.Β.,
- την δρομολόγηση δράσεων, κατόπιν σχετικού αιτήματος, για την υποστήριξη του έργου της καταστολής από το ΠΣ, με την διάθεση υδροφόρων οχημάτων, μηχανημάτων έργων, κλπ., εφόσον τούτο απαιτηθεί. Νοείται ότι αιτήματα του Π.Σ. για υποστήριξη του έργου του, που αρχικά υποβάλλονται τηλεφωνικά, θα πρέπει να ακολουθούνται με την αποστολή σχετικού εγγράφου,
- την ενεργοποίηση εφόσον συντρέχουν λόγοι, του Μητρώου Εργοληπτών (εταιρειών – φυσικών προσώπων) για την αντιμετώπιση εκτάκτων αναγκών, για την εξασφάλιση επιπλέον πόρων για την υποστήριξη του έργου του Πυροσβεστικού Σώματος για τον έλεγχο και την καταστολή των δασικών πυρκαγιών, κατόπιν σχετικού αιτήματος του ΠΣ απευθείας ή μέσω του της Μονάδας Εμπλεκόμενων Φορέων (Unit3 -COMPRES) του Ε.Σ.Κ.Ε.ΔΙ.Κ./ΑΠΣ, καθώς και για την αντιμετώπιση εκτάκτων αναγκών και τη διαχείριση των συνεπειών λόγω δασικών πυρκαγιών, εφόσον συντρέχουν λόγοι, σε συνεργασία με τους Δήμους (σύμφωνα με το Μέρος ΙΧ του Γενικού Σχεδίου Αντιμετώπισης Εκτάκτων Αναγκών Εξαιτίας Δασικών Πυρκαγιών «ΙΟΛΑΟΣ 2»),
- την υποβολή αιτήματος συνδρομής στη Μονάδα Εμπλεκόμενων Φορέων (Unit3 -COMPRES) του Ε.Σ.Κ.Ε.ΔΙ.Κ./ΑΠΣ με υλικά και μέσα προς ενίσχυση του έργου της Περιφέρειας στην αντιμετώπιση εκτάκτων αναγκών και διαχείριση των συνεπειών λόγω δασικών πυρκαγιών όταν η συνδρομή αφορά κυρίως φορείς της κεντρικής διοίκησης (Υπουργείο Εθνικής Άμυνας, Υπουργείο Υγείας, κλπ.),
- την ενημέρωση της Μονάδας Εμπλεκόμενων Φορέων (Unit3 -COMPRES) του Ε.Σ.Κ.Ε.ΔΙ.Κ./ΑΠΣ σχετικά με τις δράσεις της Περιφέρειας για την υποστήριξη του έργου του Πυροσβεστικού Σώματος για τον έλεγχο και την καταστολή των δασικών πυρκαγιών, καθώς και για την αντιμετώπιση εκτάκτων αναγκών και τη διαχείριση των συνεπειών λόγω δασικών πυρκαγιών,
- τη λήψη και εκτέλεση της απόφασης για την οργανωμένη προληπτική απομάκρυνση πολιτών, κατόπιν σχετικής εισήγησης από τον εκάστοτε Επικεφαλής Αξιωματικό του Πυροσβεστικού Σώματος, ο οποίος ενεργεί σε τοπικό επίπεδο ως συντονιστής του πυροσβεστικού έργου, καθώς και την κάλυψη των στοιχειωδών αναγκών των πολιτών που έχουν προληπτικά απομακρυνθεί με οργανωμένο τρόπο σε ασφαλή χώρο, σύμφωνα με τα προβλεπόμενα στο Μέρος VII του παρόντος,

- την σύγκληση των Συντονιστικών Οργάνων Πολιτικής Προστασίας (ΣΟΠΠ) των Περιφερειακών Ενοτήτων, εφόσον κρίνεται αναγκαίο για την υποβοήθηση του έργου των αρμόδιων χωρικών Αντιπεριφερειάρχων σύμφωνα με την παράγραφο 3.6 του παρόντος,
- την ενημέρωση κοινού για δράσεις πολιτικής προστασίας που δρομολογούνται από την Περιφέρεια για την αντιμετώπιση εκτάκτων αναγκών και την άμεση/βραχεία διαχείριση των συνεπειών, καθώς και για τη λήψη μέτρων αυτοπροστασίας. Νοείται ότι η επίσημη ενημέρωση του κοινού σχετικά με θέματα που αφορούν τον έλεγχο και την καταστολή των δασικών πυρκαγιών, καθώς και των επιχειρήσεων έρευνας και διάσωσης λόγω δασικών πυρκαγιών αποτελεί αρμοδιότητα του Αρχηγείου του Π.Σ.,
- την ενημέρωση του Γενικού Γραμματέα Πολιτικής Προστασίας για τις δράσεις πολιτικής προστασίας που δρομολογούνται από την Περιφέρεια για την υποστήριξη του έργου του Πυροσβεστικού Σώματος για τον έλεγχο και την καταστολή των δασικών πυρκαγιών, καθώς και για την αντιμετώπιση εκτάκτων αναγκών και τη διαχείριση των συνεπειών λόγω δασικών πυρκαγιών τη γνωστοποίηση της καταστροφής (ημερομηνία εκδήλωσης δασικής πυρκαγιάς, πληγείσες περιοχές) στη Γ.Δ.Α.Ε.Φ.Κ.,
- Ό,τι άλλο κρίνεται απαραίτητο για την αντιμετώπιση εκτάκτων αναγκών λόγω δασικών πυρκαγιών, στο πλαίσιο των αρμοδιοτήτων τους.

3.5 Δράσεις της Περιφέρειας Ηπείρου στην άμεση/βραχεία διαχείριση συνεπειών

Η άμεση/βραχεία διαχείριση συνεπειών από τη Περιφέρεια συνδέεται με δράσεις που αφορούν:

- την συνδρομή των Δήμων στην παροχή βοήθειας στους πληγέντες - προσωρινή διαμονή των πολιτών που λόγω καταστροφής η παραμονή στις κατοικίες τους έχει καταστεί αδύνατη, σε συνεργασία με τους οικείους Δήμους,
- την γνωστοποίηση μέσω ανακοινώσεων ή δελτίων τύπου στα τοπικά μέσα ενημέρωσης και μέσα κοινωνικής δικτύωσης, για τη λειτουργία τηλεφωνικής γραμμής στην οποία μπορούν να απευθύνονται οι πολίτες που οι ιδιοκτησίες τους έχουν πληγεί και χρειάζονται άμεση προσωρινή διαμονή, σε συνεννόηση με τους οικείους Δήμους,
- την ενεργοποίηση εθελοντικών οργανώσεων πολιτικής προστασίας που δραστηριοποιούνται στη Περιφέρεια για υποστηρικτικές δράσεις στο έργο της Περιφέρειας,
- την υποβολή εισήγησης στον Γενικό Γραμματέα Πολιτικής Προστασίας για κήρυξη των πληγέντων περιοχών σε Κατάσταση Έκτακτης Ανάγκης Πολιτικής Προστασίας, σύμφωνα με τις κατευθυντήριες οδηγίες της ΓΓΠΠ.,
- την συγκρότηση συνεργείων από υπαλλήλους των Δ/νσεων Τεχνικών Έργων της Περιφέρειας προκειμένου να μεταβούν και να προβούν εντός της πληγείσας περιοχής σε άμεσο οπτικό έλεγχο υποδομών και τεχνικών έργων αρμοδιότητάς τους για τη διαπίστωση ζημιών που προκλήθηκαν από τη δασική πυρκαγιά και εκτίμηση του δυναμικού και των μέσων που απαιτούνται για την άμεση αποκατάσταση της λειτουργίας τους,
- την υποβολή αιτήματος προς τη Δ.Α.Ε.Φ.Κ.- Κ.Ε. για οριοθέτηση της πληγείσας περιοχής, συνοδευόμενο από συγκεντρωτικές καταστάσεις των πορισμάτων των αυτοψιών ανά τοπική κοινότητα από τον Δήμο και την Περιφέρεια (για κατοικίες και επιχειρήσεις αντίστοιχα).
- Ό,τι άλλο κρίνεται απαραίτητο για την άμεση/βραχεία διαχείριση των συνεπειών λόγω δασικών πυρκαγιών, στο πλαίσιο των αρμοδιοτήτων τους.

Νοείται ότι η περαιτέρω μεσοπρόθεσμη και μακροπρόθεσμη διαχείριση των συνεπειών, που έχει ως αντικείμενο τη λεπτομερή καταγραφή της έκτασης των ζημιών, τη χορήγηση δανείων και ενισχύσεων σε πληγέντες, την αποκατάσταση υποδομών (οδικό δίκτυο, κλπ), δρομολογείται από ειδικότερες νομοθεσίες, καθώς και κυβερνητικές αποφάσεις, όπου αυτό κρίνεται απαραίτητο.

3.6 Σύγκληση Συντονιστικών Οργάνων Πολιτικής Προστασίας (Σ.Ο.Π.Π.) Περιφερειακών Ενοτήτων Ηπείρου μετά την εκδήλωση δασικής πυρκαγιάς, για την αντιμετώπιση εκτάκτων αναγκών και την άμεση/βραχεία διαχείριση των συνεπειών

Μετά την εκδήλωση δασικής πυρκαγιάς, με βάση την ενημέρωση για την αναμενόμενη πορεία εξέλιξης του καταστροφικού φαινομένου από τον εκάστοτε Επικεφαλής Αξιωματικό του Πυροσβεστικού Σώματος, ο οποίος ενεργεί σε τοπικό επίπεδο ως συντονιστής του πυροσβεστικού έργου, οι αρμόδιοι Αντιπεριφερειάρχες, που ενεργούν σύμφωνα με τις οδηγίες και τις κατευθύνσεις που τους παρέχει ο Περιφερειάρχης, δύναται προς υποβοήθηση του έργου τους να συγκαλούν τα Συντονιστικά Όργανα Πολιτικής Προστασίας (Σ.Ο.Π.Π.) των οικείων Περιφερειακών Ενοτήτων με σκοπό τον καλύτερο συντονισμό των φορέων που εμπλέκονται σε επίπεδο Περιφερειακής Ενότητας σε δράσεις υποστήριξης του έργου του Πυροσβεστικού Σώματος για τον έλεγχο και την καταστολή των δασικών πυρκαγιών, καθώς και σε δράσεις πολιτικής προστασίας για την αντιμετώπιση εκτάκτων αναγκών και την άμεση/βραχεία διαχείριση των συνεπειών.

Ειδικότερα, στα ανωτέρω ΣΟΠΠ των Περιφερειακών Ενοτήτων κρίνεται σκόπιμο να εξετάζονται κατά κύριο λόγο θέματα σχετικά:

- με την παροχή στοιχείων από όλους τους αρμόδιους συμμετέχοντες φορείς για την πορεία εξέλιξης του καταστροφικού φαινομένου καθώς για τις συνέπειες του, κατά το μέρος που τους αφορά και εμπλέκονται,
- με την αμοιβαία ενημέρωση για την διαθεσιμότητα δυναμικού και μέσων των φορέων που εκπροσωπούνται σ' αυτό για την υλοποίηση των δράσεων και μέτρων πολιτικής προστασίας για την αντιμετώπιση εκτάκτων αναγκών και την άμεση/βραχεία διαχείριση των συνεπειών, καθώς και για την υποστήριξη του έργου του Πυροσβεστικού Σώματος για τον έλεγχο και την καταστολή των δασικών πυρκαγιών,
- με την διάθεση μέσων με βάση την ιεράρχηση που προτείνεται από το Π.Σ. για την υποστήριξη του έργου της καταστολής των δασικών πυρκαγιών,
- με την διάθεση προσωπικού και μέσων για την αντιμετώπιση εκτάκτων αναγκών και την άμεση/βραχεία διαχείριση των συνεπειών, σε επίπεδο Περιφερειακής Ενότητας, με βάση τις ανάγκες, όπως αυτές καταγράφονται και ιεραρχούνται από τους συμμετέχοντες στο ΣΟΠΠ,
- με τη συνδρομή των συμμετεχόντων φορέων στο ΣΟΠΠ, εφόσον αποφασιστεί από τον Περιφερειάρχη ή τον αρμόδιο χωρικό Αντιπεριφερειάρχη η εφαρμογή του μέτρου της οργανωμένης προληπτικής απομάκρυνσης πολιτών από εξελισσόμενη ή επικείμενη καταστροφή εξ αιτίας δασικών πυρκαγιών, σύμφωνα με τα αναφερόμενα στο ΜΕΡΟΣ VII του παρόντος,
- με τη συνδρομή των συμμετεχόντων φορέων στο ΣΟΠΠ στην παροχή βοήθειας στους πληγέντες,
- με ζητήματα που συνδέονται με προσωρινή διαμονή των πολιτών που λόγω της καταστροφής η παραμονή στις κατοικίες τους έχει καταστεί αδύνατη,
- με την ενεργοποίηση εθελοντικών οργανώσεων πολιτικής προστασίας που δραστηριοποιούνται στη Περιφέρεια για υποστηρικτικές δράσεις στο έργο της,
- με ζητήματα που συνδέονται με την επικοινωνία και την ροή πληροφοριών μεταξύ των εμπλεκόμενων φορέων,

- ό,τι άλλο κρίνεται απαραίτητο για την αντιμετώπιση εκτάκτων αναγκών και την άμεση/βραχεία διαχείριση των συνεπειών λόγω δασικών πυρκαγιών.

ΜΕΡΟΣ IV
ΣΥΣΤΗΜΑ ΚΙΝΗΤΟΠΟΙΗΣΗΣ
ΠΟΛΙΤΙΚΗΣ ΠΡΟΣΤΑΣΙΑΣ
ΠΕΡΙΦΕΡΕΙΑΣ ΗΠΕΙΡΟΥ

ΜΕΡΟΣ IV. ΣΥΣΤΗΜΑ ΚΙΝΗΤΟΠΟΙΗΣΗΣ ΠΟΛΙΤΙΚΗΣ ΠΡΟΣΤΑΣΙΑΣ ΠΕΡΙΦΕΡΕΙΑΣ ΗΠΕΙΡΟΥ

4.1 Προπαρασκευαστικές δράσεις (Συνήθης Ετοιμότητα – Φάση 1)

Κατά τη φάση αυτή, από όλους τους εμπλεκόμενους φορείς υλοποιούνται προπαρασκευαστικά μέτρα και δράσεις, που συμβάλλουν στην προετοιμασία τους (συντήρηση εξοπλισμού, εξασφάλιση επικοινωνιών, μνημόνια συνεργασίας, σύγκληση συντονιστικών οργάνων πολιτικής προστασίας (ΣΤΟ, ΣΟΠΠ), κλπ.) για την υποστήριξη του έργου της καταστολής των δασικών πυρκαγιών που διενεργείται με ευθύνη του Π.Σ., καθώς και για την αντιμετώπιση εκτάκτων αναγκών και την άμεση/βραχεία διαχείριση των συνεπειών τους.

Διευκρινίζεται ότι για το σκοπό σύνταξης του παρόντος σχεδίου, δράσεις και έργα πρόληψης, όπως η εκτέλεση έργων και εργασιών αντιπυρικής προστασίας σε δάση και δασικές εκτάσεις, η απομάκρυνση μέρους ή του συνόλου της βλάστησης γύρω από υποδομές και περιοχές ιδιαίτερης αξίας, κλπ., δεν αποτελούν αντικείμενο του παρόντος σχεδίου και δεν συμπεριλαμβάνονται σε αυτό.

Στο πλαίσιο του παρόντος σχεδίου σε αυτή την φάση του Συστήματος Κινητοποίησης Πολιτικής Προστασίας, δρομολογούνται κατά κύριο λόγο οι παρακάτω προπαρασκευαστικές δράσεις και μέτρα:

- Αναθεώρηση – επικαιροποίηση - εναρμόνιση σχεδίων πολιτικής προστασίας των εμπλεκόμενων φορέων σύμφωνα με το Γενικό Σχέδιο ΙΟΛΑΟΣ 2 και σύνταξη ή επικαιροποίηση των αντίστοιχων μνημονίων ενεργειών. **Αυτοτελής Διεύθυνση Πολιτικής Προστασίας**
- Κατάρτιση προγραμμάτων εκπαίδευσης και ασκήσεων του προσωπικού που εμπλέκεται σε δράσεις πολιτικής προστασίας για την αντιμετώπιση κινδύνων λόγω δασικών πυρκαγιών βάσει του αντίστοιχου σχεδιασμού - διεξαγωγή και αποτίμηση ασκήσεων πολιτικής προστασίας. **Αυτοτελής Διεύθυνση Πολιτικής Προστασίας και τα Τμήματα Π.Π. των Περιφερειακών Ενοτήτων**
- Εξασφάλιση των οικονομικών πόρων για την υλοποίηση των δράσεων που προβλέπονται στον αντίστοιχο σχεδιασμό των εμπλεκόμενων φορέων, σύμφωνα με το παρόν σχέδιο (συντήρηση και λειτουργία μηχανημάτων και εξοπλισμού μίσθωση μηχανημάτων, πρόσληψη εποχιακού προσωπικού, προμήθεια υλικών κλπ.). **Αυτοτελής Διεύθυνση Πολιτικής Προστασίας, Περιφερειάρχης και χωρικοί Αντιπεριφερειάρχες**
- Έλεγχος της λειτουργίας του συστήματος επικοινωνίας και ροής πληροφοριών για τη διασφάλιση της ικανότητας ασφαλούς ανταλλαγής πληροφοριών μεταξύ των εμπλεκόμενων Φορέων και της λήψης αποφάσεων. **Αυτοτελής Διεύθυνση Πολιτικής Προστασίας**
- Έλεγχος καλής λειτουργίας και συντήρηση εξοπλισμού και μέσων που θα χρησιμοποιηθούν για την υποστήριξη του έργου της καταστολής των δασικών πυρκαγιών που διενεργείται με ευθύνη του Π.Σ., καθώς και για την αντιμετώπιση εκτάκτων αναγκών και την άμεση/βραχεία διαχείριση των συνεπειών λόγω δασικών πυρκαγιών. **Αυτοτελής Διεύθυνση Πολιτικής Προστασίας και χωρικοί**

Αντιπεριφερειάρχες

- Κατάρτιση μνημονίων συνεργασίας με ιδιωτικούς φορείς για την εξασφάλιση επιπλέον πόρων προς ενίσχυση του έργου της αντιμετώπισης εκτάκτων αναγκών και της διαχείρισης των συνεπειών λόγω δασικών πυρκαγιών, καθώς και στην υποστήριξη του έργου του Πυροσβεστικού Σώματος για τον έλεγχο και την καταστολή τους. **Αυτοτελής Διεύθυνση Πολιτικής Προστασίας και τα Τμήματα Π.Π. των Περιφερειακών Ενοτήτων**
- Πληροφόρηση και ευαισθητοποίηση των πολιτών για την λήψη μέτρων πρόληψης και αυτοπροστασίας από κινδύνους που προέρχονται από δασικές πυρκαγιές. **Αυτοτελής Διεύθυνση Πολιτικής Προστασίας και τα Τμήματα Π.Π. των Περιφερειακών Ενοτήτων**
- Σύσταση και συγκρότηση επιτροπών καταγραφής ζημιών για την χορήγηση οικονομικής ενίσχυσης σε όσους περιέρχονται σε κατάσταση ανάγκης συνεπεία δασικών πυρκαγιών. **Περιφερειάρχης, Χωρικοί Αντιπεριφερειάρχες, Αυτοτελής Διεύθυνση Πολιτικής Προστασίας**
- Προπαρασκευαστική σύγκληση των Συντονιστικών Οργάνων Πολιτικής Προστασίας (ΣΟΠΠ) των Περιφερειακών Ενοτήτων για την αντιμετώπιση κινδύνων λόγω δασικών πυρκαγιών. **Περιφερειάρχης, Χωρικοί Αντιπεριφερειάρχες, Αυτοτελής Διεύθυνση Πολιτικής Προστασίας**
- Έκδοση αποφάσεων απαγόρευσης διέλευσης, παραμονής και κυκλοφορίας προσώπων και οχημάτων, σε περιοχές NATURA, καθώς και σε δασικά οικοσυστήματα, πάρκα και άλση, όπως ορίζονται στις διατάξεις του Ν. 998/1979 (Α' 289), σύμφωνα με τα προβλεπόμενα στα άρθρα 129-131 του Ν.4926/2022 (ΦΕΚ 82/Α'/2022). **Περιφερειάρχης, Χωρικοί Αντιπεριφερειάρχες**
- Εξασφάλιση της διασύνδεσης και συνεργασίας των Κέντρων Επιχειρήσεων των επιχειρησιακά αρμόδιων φορέων σε κεντρικό επίπεδο. **Περιφερειάρχης, Αυτοτελής Διεύθυνση Πολιτικής Προστασίας**

4.2 Δράσεις αυξημένης ετοιμότητας εν όψει επαπειλούμενου κινδύνου για την εκδήλωση δασικών πυρκαγιών (Αυξημένη Ετοιμότητα - Φάση 2)

Η αυξημένη ετοιμότητα των εμπλεκόμενων φορέων με βάση τη γενικότερη εκτίμηση κινδύνου, καθώς και τον Χάρτη Πρόβλεψης Κινδύνου Πυρκαγιάς συνδέεται κατά κύριο λόγο με τις παρακάτω δράσεις:

- Λήψη μέτρων αυξημένης επιτήρησης σε δάση και δασικές εκτάσεις από το ΠΣ και τους λοιπούς εμπλεκόμενους φορείς που συνεργάζονται και υποστηρίζουν τη δράση αυτή, στο πλαίσιο υλοποίησης του επιχειρησιακού σχεδιασμού του ΠΣ για τον έγκαιρο εντοπισμό δασικών πυρκαγιών. **Αυτοτελής Διεύθυνση Πολιτικής Προστασίας και τα Τμήματα Π.Π. των Περιφερειακών Ενοτήτων**
- Εφαρμογή του μέτρου της απαγόρευσης διέλευσης, παραμονής και κυκλοφορίας προσώπων και οχημάτων, σε περιοχές NATURA, καθώς και σε δασικά οικοσυστήματα, πάρκα και άλση, όπως ορίζονται στις διατάξεις του Ν. 998/1979, σύμφωνα με τα προβλεπόμενα στα άρθρα 129- 131 του Ν.4926/2022 (ΦΕΚ 82/Α'/2022), όπως ισχύει. **Περιφερειάρχης, Χωρικοί Αντιπεριφερειάρχες.**
- Ενημέρωση του κοινού με βάση την πρόβλεψη κινδύνου πυρκαγιών, μέσω δελτίων τύπου **από τη Γενική Γραμματεία Πολιτικής Προστασίας**, με στόχο την αποφυγή ενεργειών που μπορεί να προκαλέσουν πυρκαγιά από αμέλεια.
- Λήψη μέτρων για την αποφυγή πρόκλησης πυρκαγιάς σε χώρους ανεξέλεγκτης εναπόθεσης αστικών απορριμμάτων, σύμφωνα με τα προβλεπόμενα στις ισχύουσες Πυροσβεστικές Διατάξεις, **Δήμοι**
- Λήψη μέτρων κατά την εκτέλεση βολών, σύμφωνα με τις εγκύκλιες διαταγές **ΓΕΕΘΑ/ΕΘΚΕΠΙΧ.**
- Ενημέρωση σε τοπικό επίπεδο, των αγροτών, κτηνοτρόφων και μελισσοκόμων για τον κίνδυνο

πυρκαγιάς, με σχετικές ανακοινώσεις προς αποφυγή ενεργειών πρόκλησης πυρκαγιάς από αμέλεια οφειλόμενη σε εργασίες στην ύπαιθρο. **Δήμαρχοι, Περιφερειάρχης, Χωρικοί Αντιπεριφερειάρχες, Αυτοτελής Διεύθυνση Πολιτικής Προστασίας**

- Ετοιμότητα του προσωπικού και των μέσων των εμπλεκόμενων φορέων (ΟΤΑ, κλπ.) προκειμένου να υποστηρίξουν άμεσα το έργο του Πυροσβεστικού Σώματος στην καταστολή δασικών πυρκαγιών. **Αυτοτελής Διεύθυνση Πολιτικής Προστασίας και τα Τμήματα Π.Π. των Περιφερειακών Ενοτήτων**
- Ετοιμότητα του προσωπικού και των μέσων των εμπλεκόμενων φορέων (ΟΤΑ, κλπ.) για την άμεση αντιμετώπιση εκτάκτων αναγκών και διαχείριση των συνεπειών λόγω δασικών πυρκαγιών. **Αυτοτελής Διεύθυνση Πολιτικής Προστασίας και τα Τμήματα Π.Π. των Περιφερειακών Ενοτήτων**

4.3 Δράσεις υποστήριξης του Πυροσβεστικού Σώματος στο έργο της καταστολής δασικών πυρκαγιών και Δράσεις αντιμετώπισης εκτάκτων αναγκών και διαχείρισης των συνεπειών λόγω δασικών πυρκαγιών (Άμεση Κινητοποίηση / Επέμβαση - Φάση 3)

Στο πλαίσιο του παρόντος Σχεδίου Αντιμετώπισης Εκτάκτων Αναγκών εξαιτίας Δασικών Πυρκαγιών στην φάση αυτή του Συστήματος Κινητοποίησης Πολιτικής Προστασίας στην οποία προϋποτίθεται η εκδήλωση του φαινομένου, η αντιμετώπιση κινδύνων λόγω δασικών πυρκαγιών από τους επιχειρησιακά εμπλεκόμενους φορείς της Περιφέρειας Ηπείρου, επικεντρώνεται κατά κύριο λόγο σε:

- δράσεις που αφορούν την υποστήριξη του έργου του Πυροσβεστικού Σώματος για τον έλεγχο και την καταστολή των δασικών πυρκαγιών, από τους λοιπούς επιχειρησιακά εμπλεκόμενους φορείς πολιτικής προστασίας, στο πλαίσιο εφαρμογής του Γενικού Σχεδίου Αντιμετώπισης Εκτάκτων Αναγκών Εξαιτίας Δασικών Πυρκαγιών «ΙΟΛΑΟΣ 2» και των προβλεπόμενων στην ΚΥΑ.12030Φ.109.1/1999,
- δράσεις που αφορούν την αντιμετώπιση εκτάκτων αναγκών λόγω δασικών πυρκαγιών και την διαχείριση των συνεπειών τους, καθώς και την άμεση/βραχεία αποκατάσταση αυτών, από φορείς πολιτικής προστασίας, στο πλαίσιο εφαρμογής του Γενικού Σχεδίου Αντιμετώπισης Εκτάκτων Αναγκών Εξαιτίας Δασικών Πυρκαγιών «ΙΟΛΑΟΣ 2» και σύμφωνα με το θεσμικό πλαίσιο που καθορίζει τις αρμοδιότητές τους.

4.3.1 Δράσεις υποστήριξης του Πυροσβεστικού Σώματος στο έργο της καταστολής δασικών πυρκαγιών

Ο έλεγχος και καταστολή των δασικών πυρκαγιών είναι αρμοδιότητα του Πυροσβεστικού Σώματος και ενεργείται σύμφωνα με τα προβλεπόμενα στον επιχειρησιακό του σχεδιασμό. Το έργο αυτό δύναται να υποστηρίζεται και από άλλους φορείς πολιτικής προστασίας, όπως προβλέπεται στην ΚΥΑ12030/Φ109.1/1999. Η συνδρομή των λοιπών επιχειρησιακά εμπλεκόμενων φορέων στο έργο του ΠΣ, πραγματοποιείται κατόπιν σχετικού αιτήματος του επικεφαλής Αξιωματικού των επιχειρήσεων καταστολής και επικεντρώνεται κατά κύριο λόγο στις παρακάτω δράσεις:

- Διάθεση υδροφόρων οχημάτων, μηχανημάτων έργων, κλπ. από **ΟΤΑ** και **λοιπούς φορείς πολιτικής προστασίας** για την υποστήριξη του έργου της καταστολής από το ΠΣ.
- Λήψη μέτρων τροχαίας κίνησης από την **ΕΛ.ΑΣ.** για τη διευκόλυνση της κίνησης των πυροσβεστικών οχημάτων και των οχημάτων άλλων φορέων (ασθενοφόρων, οχημάτων ΟΤΑ, κλπ).
- Προληπτική διακοπή ηλεκτροδότησης για την ασφάλεια του προσωπικού καταστολής των δασικών πυρκαγιών. **(ΔΕΔΔΗΕ, ΑΔΜΗΕ)**
- Διευκόλυνση από το **ΛΣ-ΕΛΑΚΤ** της από θαλάσσης μεταφοράς πεζοπόρων τμημάτων ή και

οχημάτων του ΠΣ καθώς και άλλων φορέων που υποστηρίζουν το έργο του ΠΣ.

- Διάθεση προσωπικού και μέσων από το **ΓΕΕΘΑ** για την υποστήριξη του έργου της καταστολής από το ΠΣ, κατόπιν σχετικού αιτήματος.
- Αποστολή ασθενοφόρων και κινητών μονάδων του **ΕΚΑΒ** στον τόπο της πυρκαγιάς, για την αντιμετώπιση τυχόν περιστατικών υγείας.

Τα μέσα των φορέων τα οποία διατίθενται για την υποστήριξη του έργου του ΠΣ για τον έλεγχο και την καταστολή των δασικών πυρκαγιών (υδροφόρες, μηχανήματα, κλπ.) κατόπιν σχετικού αιτήματος του ΠΣ, εντάσσονται επιχειρησιακά υπό τον επικεφαλής Αξιωματικό των επιχειρήσεων καταστολής, ο οποίος έχει και την ευθύνη αξιοποίησής τους σε τοπικό επίπεδο.

Ο συντονισμός της διάθεσης των μέσων των ΟΤΑ για την υποστήριξη του έργου του ΠΣ για τον έλεγχο και την καταστολή των δασικών πυρκαγιών, αποτελεί αρμοδιότητα των κατά τόπο αρμοδίων Δημάρχων, του Περιφερειάρχη ή των χωρικών Αντιπεριφερειάρχων και της Αυτοτελούς Διεύθυνσης Πολιτικής Προστασίας.

Θέματα που αφορούν την κάλυψη των δαπανών που προκαλούνται από τη συνεργασία του ΠΣ και λοιπούς φορείς για την καταστολή δασικών πυρκαγιών, ρυθμίζονται με το αρθ.1 παρ. 10 της ΚΥΑ12030/Φ109.1/1999.

Θέματα που αφορούν τους ρόλους και τις αρμοδιότητες στην υλοποίηση των ανωτέρω δράσεων υποστήριξης του Πυροσβεστικού Σώματος στο έργο της καταστολής δασικών πυρκαγιών, αναφέρονται αναλυτικά ανά φορέα στα Μέρη IV, V, VI και VII του Γενικού Σχεδίου Αντιμετώπισης Εκτάκτων Αναγκών Εξαιτίας Δασικών Πυρκαγιών «ΙΟΛΑΟΣ 2».

4.3.2 Δράσεις αντιμετώπισης εκτάκτων αναγκών και διαχείρισης των συνεπειών λόγω δασικών πυρκαγιών

Η αντιμετώπιση εκτάκτων αναγκών και η άμεση διαχείριση των συνεπειών λόγω δασικών πυρκαγιών, από τους επιχειρησιακά εμπλεκόμενους Φορείς, επικεντρώνεται κατά κύριο λόγο στις παρακάτω δράσεις:

- Απεγκλωβισμός και διάσωση πολιτών από το ΠΣ που βρίσκονται σε επαφή, ή εντός του φλεγόμενου χώρου και η προσωπική τους ασφάλεια διατρέχει άμεσο και διαρκή κίνδυνο που απαιτεί την παροχή βοήθειας, το ταχύτερο δυνατόν, ώστε να μην υπάρξουν απώλειες.
- Υλοποίηση του μέτρου της οργανωμένης προληπτικής απομάκρυνσης πολιτών, σύμφωνα με τα προβλεπόμενα στο Μέρος VII του παρόντος.
- Λήψη μέτρων προστασίας από τους υπεύθυνους λειτουργίας Νοσοκομείων, Νοσηλευτικών Ιδρυμάτων, Παιδικών Κατασκηνώσεων, Camping, Ιερών Μονών, Αρχαιολογικών χώρων και μνημείων, Ξενοδοχειακών μονάδων, Εγκαταστάσεων Ενόπλων Δυνάμεων και Σωμάτων Ασφάλειας, Δομών φιλοξενίας προσφυγών Καταστημάτων κράτησης/Φυλακών, κλπ, που συνορεύουν με δάση και δασικές εκτάσεις και έχουν μεγάλη εγγύτητα με καύσιμα δασικής προέλευσης, σύμφωνα με τα σχέδια πυροπροστασίας και εκκένωσής τους σε περίπτωση έκτακτης ανάγκης, μετά από ενημέρωση των υπευθύνων λειτουργίας τους από την αρμόδια κατά τόπο Πυροσβεστική Υπηρεσία για την εκδήλωση δασικής πυρκαγιάς πλησίον αυτών και μια εκτίμηση για τον κίνδυνο που διατρέχουν ή δεν διατρέχουν με βάση την κατεύθυνση που ακολουθεί κατά την εξέλιξη της.
- Λήψη μέτρων τροχαίας από την **ΕΛ.ΑΣ.** προς αποφυγή κυκλοφοριακής συμφόρησης, τόσο στην πληγείσα περιοχή όσο και ευρύτερα, εκτροπή ροής κυκλοφορίας των λοιπών οχημάτων προς αποφυγή εγκλωβισμού τους στην πυρκαγιά, καθώς και μέτρων διευκόλυνσης των πολιτών που απομακρύνονται από την πληγείσα περιοχή.

- Αντιμετώπιση περιστατικών υγείας πολιτών από την έκθεσή τους σε παράγωγα καύσης ή από τραυματισμούς κατά την εξέλιξη του καταστροφικού φαινομένου (**ΕΚΑΒ**).
- Άμεση παροχή βοήθειας στους πληγέντες (διοικητική μέριμνα) με ευθύνη των αρμοδίων **Δημάρχων**, με την υποστήριξη και άλλων φορέων (**Περιφέρεια, Ένοπλες Δυνάμεις, κλπ**) όταν τούτο κρίνεται απαραίτητο.
- Λήψη μέτρων τάξης και ασφάλειας από την **ΕΛ.ΑΣ.**, σε συνεργασία με το Π.Σ. όπου αυτό απαιτείται, για την προστασία της ζωής και της περιουσίας των πολιτών στην πληγείσα περιοχή.
- Άμεση επαναλειτουργία δικτύων ηλεκτροδότησης κλπ., που έχουν υποστεί βλάβες ή έχουν διακόψει τη λειτουργία τους λόγω του καταστροφικού φαινομένου (**ΔΕΔΔΗΕ, κλπ.**).
- Συμβολή των **Ενόπλων Δυνάμεων** κατόπιν σχετικού αιτήματος με τη διάθεση προσωπικού, μέσων, υλικών και εφοδίων και προώθησή τους στις πληγείσες περιοχές για την αντιμετώπιση εκτάκτων αναγκών, σύμφωνα με τα καθοριζόμενα στο σχέδιο ΓΕΕΘΑ / «Ξενοκράτης», καθώς και των τμημάτων «ΔΕΥΚΑΛΙΩΝ» (Παράρτημα «Ζ» στο σχέδιο ΓΕΕΘΑ / «Ξενοκράτης») όπου αυτό απαιτείται.
- Ενημέρωση του κοινού σχετικά με την εκδήλωση δασικών πυρκαγιών και το έργο καταστολής από το **ΠΣ**.
- Ενημέρωση του κοινού, μέσω ανακοινώσεων, για δράσεις πολιτικής προστασίας που αφορούν την αντιμετώπιση εκτάκτων αναγκών λόγω δασικών πυρκαγιών και παροχή οδηγιών αυτοπροστασίας με στόχο την ελαχιστοποίηση των συνεπειών τους, με ευθύνη των κατά τόπο αρμοδίων για δράσεις πολιτικής προστασίας **Δημάρχων, του Περιφερειάρχη ή των χωρικών Αντιπεριφερειάρχων και της Αυτοτελούς Διεύθυνσης Πολιτικής Προστασίας**.
- Ενημέρωση του κοινού για λήψη μέτρων προστασίας της υγείας τους λόγω δασικών πυρκαγιών, σύμφωνα με τις εγκυκλίους ή σχετικές οδηγίες που εκδίδονται από τη **Γενική Δ/ση Δημόσιας Υγείας & Ποιότητας Ζωής του Υπουργείου Υγείας¹**.

Θέματα που αφορούν τους ρόλους και τις αρμοδιότητες στην υλοποίηση των ανωτέρω δράσεων αντιμετώπισης εκτάκτων αναγκών και άμεσης διαχείρισης των συνεπειών λόγω δασικών πυρκαγιών, αναφέρονται αναλυτικά ανά φορέα στα Μέρη IV, V, VI και VII του Γενικού Σχεδίου Αντιμετώπισης Εκτάκτων Αναγκών Εξαιτίας Δασικών Πυρκαγιών «ΙΟΛΑΟΣ 2».

4.4 Δράσεις άμεσης αρωγής των πληγέντων και άμεσης/βραχείας αποκατάστασης των συνεπειών της καταστροφής (Αποκατάσταση / Αρωγή – Φάση 4)

Στη φάση αυτή δρομολογούνται περαιτέρω δράσεις αρωγής στους πληγέντες, γίνεται εκτίμηση ζημιών και λαμβάνονται οι αποφάσεις για την άμεση/βραχεία αποκατάσταση των καταστροφών.

Στο πλαίσιο του παρόντος Σχεδίου Αντιμετώπισης Εκτάκτων Αναγκών Εξαιτίας Δασικών Πυρκαγιών «ΙΟΛΑΟΣ 2» σε αυτή την φάση του Συστήματος Κινητοποίησης Πολιτικής Προστασίας αντιμετωπίζονται τα εξής:

- Διοικητική μέριμνα πληγέντων οι οποίοι έχουν απομακρυνθεί από τον τόπο κατοικίας ή διαμονής τους εξαιτίας τεκμηριωμένου κινδύνου από την εξέλιξη της Δασικής Πυρκαγιάς. **Δήμοι, Περιφέρεια, Αυτοτελής Διεύθυνση Πολιτικής Προστασίας Περιφέρειας Ηπείρου**
- Οικονομική ενίσχυση πληγέντων για την κάλυψη των πρώτων αναγκών τους, αντικατάσταση οικοσκευής, κτλ. από το **Υπουργείο Εσωτερικών, δια των αρμοδίων Υπηρεσιών Πρόνοιας των Δήμων**.

¹ Δ1(δ)/ ΓΠ οικ. 56070/29-07-2019 Εγκύκλιος- «Λήψη μέτρων διασφάλισης της Δημόσιας Υγείας σε περιπτώσεις φυσικών καταστροφών όπως οι πυρκαγιές»

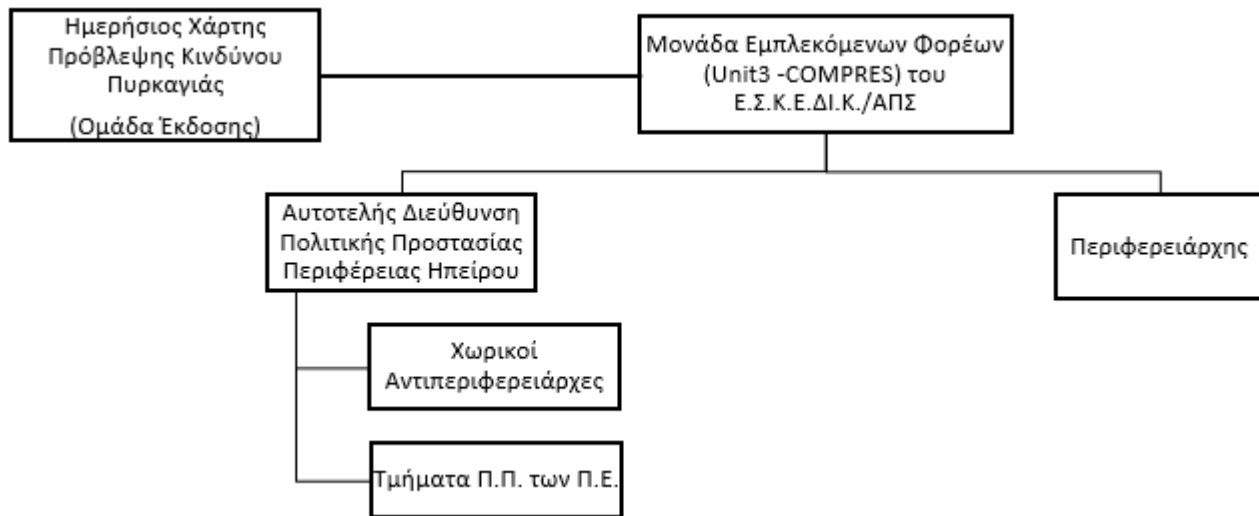
- Οριοθέτηση πυρόπληκτων περιοχών - χορήγηση στεγαστικής συνδρομής (διενέργεια αυτοψιών και την καταγραφή των ζημιών στις επιχειρήσεις και στις κατοικίες **από την Περιφέρεια και τον Δήμο** αντίστοιχα, υποβολή στη **Δ.Α.Ε.Φ.Κ.** αίτημα οριοθέτησης, έκδοση απόφασης από τη **Δ.Α.Ε.Φ.Κ.** για οριοθέτηση της περιοχής ως πληγείσας από πυρκαγιές).
- Ενεργοποίηση κατόπιν σχετικού αιτήματος της υπηρεσίας Copernicus Emergency Management Service / Mapping της Ε.Ε. από την **Δ/νση σχεδιασμού Αντιμετώπισης Εκτάκτων Αναγκών της ΓΓΠΠ**, ως Εθνικό Σημείο Επαφής (National Focal Point) και εξουσιοδοτημένος χρήστης, για την άμεση χαρτογράφηση της πληγείσας έκτασης.
- Παροχή επιχορήγησης σε επιχειρήσεις και σε μη κερδοσκοπικού χαρακτήρα φορείς που πλήττονται από θεομηνίες μέσω της **Διεύθυνσης Κρατικής Αρωγής** του άρθρου 19 Ν. 4797/2021.
- Καταγραφή και προστασία καμένων δασικών εκτάσεων από τις κατά τόπους αρμόδιες **δασικές υπηρεσίες**.
- Καταγραφή και αποζημίωση των καταστροφών στο ζωικό και φυτικό κεφάλαιο που προκλήθηκαν από πυρκαγιές, με φορέα υλοποίησης τον **ΕΛΓΑ**.
- Αποκατάσταση υποδομών και δικτύων από τους φορείς λειτουργίας και συντήρησης **ΔΕΔΔΗΕ, ΔΕΥΑ, πάροχοι σταθερής και κινητής τηλεφωνίας, κλπ.**
- Αποκατάσταση ζημιών στο οδικό δίκτυο από τους φορείς λειτουργίας και συντήρησης. **Δ/νσεις Τεχνικών Έργων, κλπ.**

Θέματα που αφορούν τους ρόλους και τις αρμοδιότητες στην υλοποίηση των ανωτέρω δράσεων άμεσης αρωγής των πληγέντων και άμεσης/βραχείας αποκατάστασης των συνεπειών της καταστροφής, αναφέρονται αναλυτικά ανά φορέα στα Μέρη IV, V, VI και VII του Γενικού Σχεδίου Αντιμετώπισης Εκτάκτων Αναγκών Εξαιτίας Δασικών Πυρκαγιών «ΙΟΛΑΟΣ 2».

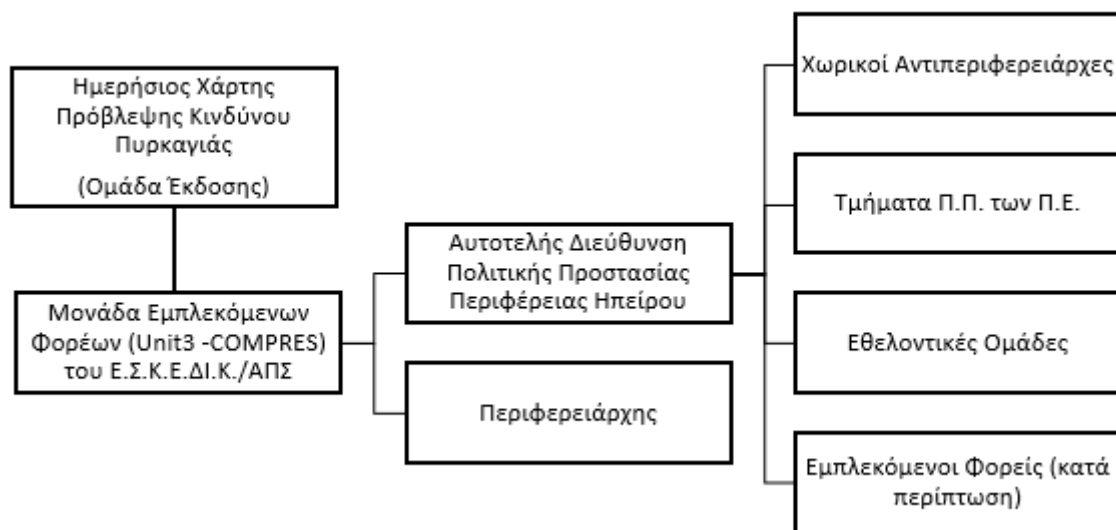
**ΜΕΡΟΣ V
ΕΠΙΚΟΙΝΩΝΙΕΣ ΚΑΙ
ΡΟΗ ΠΛΗΡΟΦΟΡΙΩΝ****ΜΕΡΟΣ V. ΕΠΙΚΟΙΝΩΝΙΕΣ ΚΑΙ ΡΟΗ ΠΛΗΡΟΦΟΡΙΩΝ****Εξασφάλιση Επικοινωνιών στην Περιφέρεια Ηπείρου**

Σε όλα τα στάδια των επιχειρήσεων κύριος τρόπος επικοινωνίας ανταλλαγής πληροφοριών τόσο εντός της Περιφέρειας Ηπείρου όσο και με τους υπόλοιπους εμπλεκόμενους φορείς αποτελεί η σταθερή τηλεφωνία, η κινητή τηλεφωνία και το ηλεκτρονικό ταχυδρομείο.

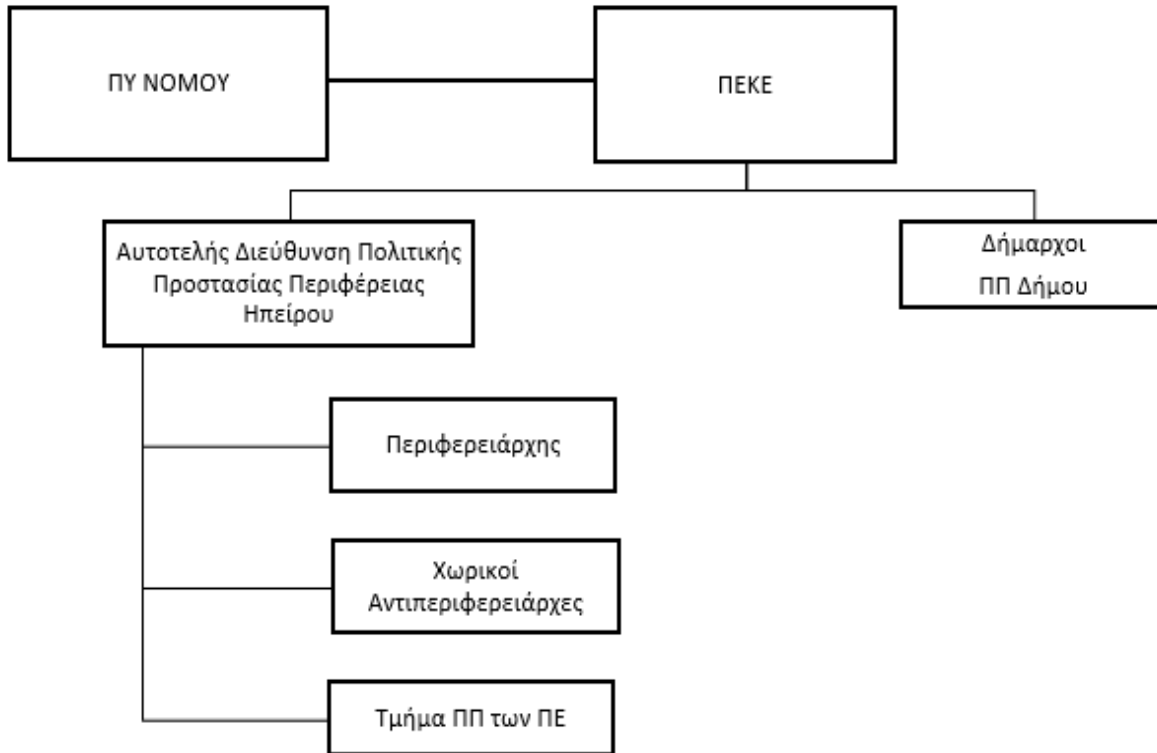
Επιπλέον αυτών, έχουν δημιουργηθεί από την Δ/νση Πολιτικής Προστασίας, άτυπες κλειστές ομάδες Viber και άλλων Social Media με τους εμπλεκόμενους φορείς για ενημέρωση. Σε περιπτώσεις όπου παρουσιάζονται δυσχέρειες στις τηλεπικοινωνίες (σταθερή και κινητή τηλεφωνία, κλπ.) και μέχρι την αποκατάστασή τους, οι κατά τόπους Αστυνομικές Υπηρεσίες, Πυροσβεστικές Υπηρεσίες οι Εθελοντές Ραδιοερασιτέχνες, δύνανται να υποστηρίξουν την Περιφέρεια Ηπείρου με τη διάθεση προσωπικού ή μέσω των ως συνδέσμων με δυνατότητα ραδιοεπικοινωνίας, όταν αυτό απαιτείται και είναι εφικτό.



Διάγραμμα 2. Καθημερινή αποστολή Ημερήσιου Χάρτη Πρόβλεψης Πυρκαγιάς σε επίπεδο Περιφέρειας

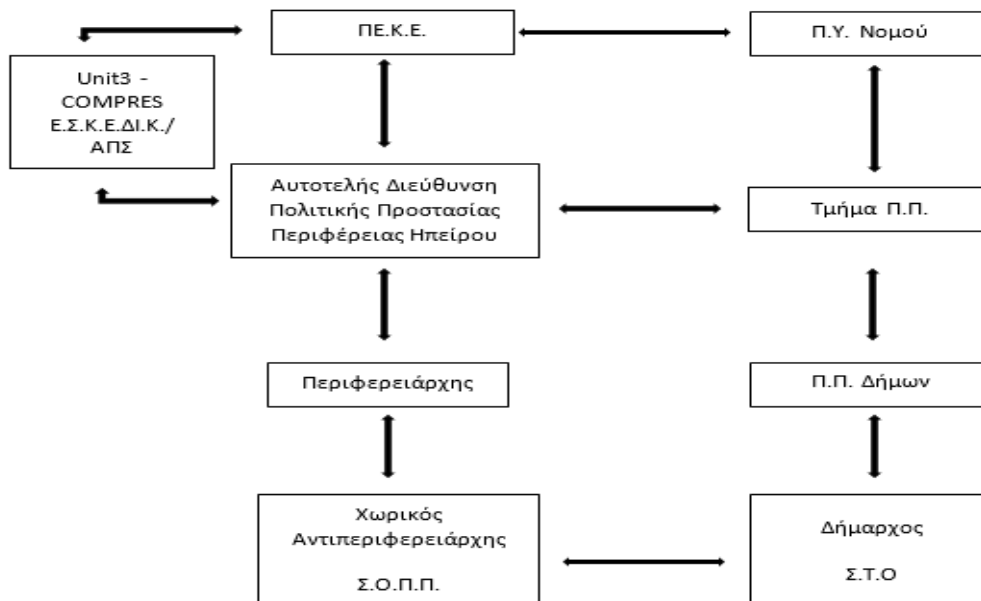


Διάγραμμα 3. Ροή πληροφοριών ετοιμότητας λόγω Ημερήσιου Χάρτη Πρόβλεψης Πυρκαγιάς σε επίπεδο Περιφέρειας



Διάγραμμα 4. Ροή πληροφοριών αρχικής ειδοποίησης- αναγγελίας σε επίπεδο Περιφέρειας

Επισημαίνεται ότι από το Περιφερειακό Κέντρο Επιχειρήσεων της Πυροσβεστικής Υπηρεσίας (Π.Ε.Κ.Ε.) Ηπείρου κατά την αρχική ειδοποίηση - αναγγελία συμβάντος, ενημερώνονται όλοι οι εκπρόσωποι των εμπλεκόμενων φορέων τηλεφωνικά αλλά και με αποστολή γραπτού μηνύματος.



Διάγραμμα 5. Ροή πληροφοριών κινητοποίησης σε επίπεδο Περιφέρειας

ΜΕΡΟΣ VI
ΣΥΝΤΟΝΙΣΤΙΚΕΣ ΟΔΗΓΙΕΣ
ΥΛΟΠΟΙΗΣΗΣ ΔΡΑΣΕΩΝ
ΠΟΛΙΤΙΚΗΣ ΠΡΟΣΤΑΣΙΑΣ

ΜΕΡΟΣ VI. ΣΥΝΤΟΝΙΣΤΙΚΕΣ ΟΔΗΓΙΕΣ ΥΛΟΠΟΙΗΣΗΣ ΔΡΑΣΕΩΝ ΠΟΛΙΤΙΚΗΣ ΠΡΟΣΤΑΣΙΑΣ

Μετά την εκδήλωση μιας δασικής πυρκαγιάς οι φορείς πολιτικής προστασίας της Περιφέρειας Ηπείρου, στο πλαίσιο των αρμοδιοτήτων τους, κινητοποιούνται άμεσα και δρομολογούν σειρά δράσεων για την υποστήριξη του έργου του Πυροσβεστικού Σώματος στον έλεγχο και την καταστολή των δασικών πυρκαγιών, καθώς και για την αντιμετώπιση εκτάκτων αναγκών και την άμεση/βραχεία διαχείριση των συνεπειών. Προϋπόθεση για την αποτελεσματική απόκριση των φορέων πολιτικής προστασίας της Περιφέρειας είναι η συνέργεια, η συνεργασία και η διαλειτουργικότητα σε όλα τα επίπεδα της Διοίκησης.

Στο παρόν μέρος δίνονται συντονιστικές οδηγίες για τη απόκριση όλων των εμπλεκόμενων φορέων για την υποστήριξη του έργου του Πυροσβεστικού Σώματος στον έλεγχο και την καταστολή των δασικών πυρκαγιών, καθώς και για την από κοινού αντιμετώπιση εκτάκτων αναγκών και την άμεση/βραχεία διαχείριση συνεπειών και την εξασφάλιση ενιαίας και συγχρονισμένης δράσης.

6.1 Διοίκηση, Έλεγχος & Συντονισμός επιχειρήσεων

Για τις επιχειρήσεις καταστολής των Δασικών Πυρκαγιών, η Διοίκηση Έλεγχος & Συντονισμός των επιχειρήσεων γίνεται από τα αρμόδια όργανα του Πυροσβεστικού Σώματος και σύμφωνα με το επίπεδο κλιμάκωσης των επιχειρήσεων, όπως αυτό ορίζεται στα επιχειρησιακά του Σχέδια.

Για την υποστήριξη του έργου της καταστολής κατόπιν σχετικού αιτήματος, το οποίο αποτελεί ευθύνη του Πυροσβεστικού Σώματος, καθώς και για την αντιμετώπιση εκτάκτων αναγκών λόγω Δασικών Πυρκαγιών και τη διαχείριση των συνεπειών (συμπεριλαμβανομένης της οργανωμένης απομάκρυνσης πολιτών και της άμεσης-βραχείας αποκατάστασης), η Διοίκηση, Έλεγχος & Συντονισμός των δράσεων πολιτικής προστασίας αποτελεί ευθύνη του Γενικού Γραμματέα Πολιτικής Προστασίας, του Περιφερειάρχη/χωρικών Αντιπεριφερειάρχων και των Δημάρχων και εφόσον συντρέχουν λόγοι και των αρμόδιων οργάνων των Αποκεντρωμένων Διοικήσεων, οι οποίοι αναλόγως της κλιμάκωσης υλοποιούν στο πλαίσιο των αρμοδιοτήτων τους δράσεις πολιτικής προστασίας, ενημερώνοντας ταυτόχρονα το ανώτερο διοικητικά επίπεδο για δράσεις πολιτικής προστασίας.

Η κινητοποίηση και κλιμάκωση δράσεων των φορέων πραγματοποιείται κατόπιν σχετικού αιτήματος από το κατώτερο προς το ανώτερο επίπεδο διοίκησης, εφόσον συντρέχουν λόγοι αδυναμίας αντιμετώπισης των εκτάκτων αναγκών και της διαχείρισης των συνεπειών λόγω δασικών πυρκαγιών, εξάπλωσης της δασικής πυρκαγιάς πέραν των διοικητικών ορίων κάθε διοικητικού επιπέδου και του μεγέθους των απωλειών ή ζημιών που αφορούν στη ζωή, στην υγεία και στην περιουσία των πολιτών, στα αγαθά, στις παραγωγικές πηγές, στο περιβάλλον και στις υποδομές.

Επισημαίνεται ότι η καταστολή των δασικών πυρκαγιών διεξάγεται υπό την ευθύνη και τον επιχειρησιακό σχεδιασμό του Πυροσβεστικού Σώματος, σύμφωνα και με το Άρθρο 74 Ν.4662/2020. Οι λοιποί εμπλεκόμενοι φορείς, όπως η Περιφέρεια, οι Δήμοι, κλπ., έχουν υποστηρικτικό ρόλο στην καταστολή των δασικών πυρκαγιών και η συνδρομή στο έργο του Π.Σ. (ΚΥΑ.12030Φ.109.1/10-5-1999– ΦΕΚ 713/Β’/1999) πραγματοποιείται κατόπιν σχετικού αιτήματος του εκάστοτε Επικεφαλής Αξιωματικού του Π.Σ. ο οποίος ενεργεί σε τοπικό επίπεδο ως συντονιστής του πυροσβεστικού έργου.

Η Διοίκηση, ο Έλεγχος & ο Συντονισμός επιμέρους επιχειρησιακών δράσεων αναλαμβάνεται από τους καθ’ ύλη αρμόδιους φορείς.

- Δράσεις ελέγχου και καταστολής των Δασικών Πυρκαγιών, διάσωσης καθώς και ενίσχυσης σε προσωπικό και μέσα του ΠΣ και λοιπών φορέων, αναλαμβάνονται και συντονίζονται από τον εκάστοτε Επικεφαλής Αξιωματικό του Πυροσβεστικού Σώματος, ο οποίος ενεργεί ως συντονιστής του πυροσβεστικού έργου στην περιοχή του συμβάντος.
- Δράσεις μέτρων τάξης και ασφάλειας, μέτρων τροχαίας, υποστήριξη μέτρων προστασίας πολιτών αναλαμβάνονται και συντονίζονται από τον εκάστοτε Επικεφαλής Αξιωματικό της Ελληνικής Αστυνομίας και σε περίπτωση περιοχής αρμοδιότητας Λιμενικού Σώματος – Ελληνικής Ακτοφυλακής, από τον εκάστοτε Επικεφαλής Αξιωματικό του Λιμενικού Σώματος – Ελληνικής Ακτοφυλακής.
- Δράσεις έρευνας και διάσωσης στην χωρική αρμοδιότητα του Λιμενικού Σώματος - Ελληνικής Ακτοφυλακής (θαλάσσιος χώρος, αιγιαλός και παραλία) αναλαμβάνονται και συντονίζονται από τις εκάστοτε αρμόδιες αρχές του ΛΣ-ΕΛΑΚΤ.
- Δράσεις ιατρικής υποστήριξης, διακομιδής τραυματιών-ασθενών και ενεργοποίησης των κατά τόπους μονάδων υγείας (νοσοκομεία, κέντρα υγείας, κλπ) αναλαμβάνονται και συντονίζονται από το ΕΚΑΒ (Κεντρική Υπηρεσία ή Παράρτημα ΕΚΑΒ).

6.2 Στάδια Επιχειρήσεων

Για τις δασικές πυρκαγιές, τα στάδια των επιχειρήσεων από την εκδήλωση του φαινομένου ως και τον πλήρη έλεγχό του, προσδιορίστηκαν ως εξής (5060/12-06-2008 έγγραφό της ΓΓΠΠ):

- Αναγγελία.
- Κινητοποίηση δυνάμεων – Αρχική Εκτίμηση Κατάστασης.
- Ανάπτυξη Δυνάμεων – Επέμβαση.
- Μερικός Έλεγχος.
- Έλεγχος – Φύλαξη.
- Πλήρης Κατάσβεση.
- Αποτίμηση.

Ειδικότερα, οι δράσεις πολιτικής προστασίας σε τακτικό επίπεδο ακολουθούν τις φάσεις εξέλιξης του καταστροφικού φαινομένου και εντάσσονται στα αντίστοιχα στάδια επιχειρήσεων.

Με βάση τα ανωτέρω στάδια επιχειρήσεων, προσδιορίζονται με χρονική αλληλουχία ακολούθως οι κύριες δράσεις κατά αρμοδιότητα των Φορέων στην αντιμετώπιση Δασικών Πυρκαγιών και περιγράφεται η κλιμάκωση των ενεργειών.

Συγκεκριμένα, στο στάδιο επιχειρήσεων «Αναγγελία» ορίζεται το σύνολο των ενεργειών της Διοίκησης για τη μεταβίβαση προς όλους τους εμπλεκόμενους Φορείς της εξακριβωμένης πληροφορίας με την οποία περιγράφεται η θέση που εκδηλώθηκε η πυρκαγιά, η ώρα που έγινε αντιληπτή και το είδος της βλάβης που καίγεται.

Το στάδιο επιχειρήσεων «Κινητοποίηση Δυνάμεων-Αρχική Εκτίμηση Κατάστασης» συνδέεται με την κλιμάκωση δυναμικού και μέσων του Πυροσβεστικού Σώματος που απαιτείται, σύμφωνα με την πρώτη εκτίμηση του επικεφαλής Αξιωματικού του Πυροσβεστικού Σώματος ο οποίος μεταβαίνει στον τόπο του συμβάντος, για την αντιμετώπιση της πυρκαγιάς. Με βάση τη διαθεσιμότητα του αιτούμενου δυναμικού και μέσων ο επικεφαλής Αξιωματικός του Πυροσβεστικού Σώματος θα οδηγηθεί στην επιλογή του βέλτιστου Σχεδίου δράσης στο επόμενο στάδιο επιχειρήσεων.

Στο στάδιο επιχειρήσεων «Ανάπτυξη Δυνάμεων – Επέμβαση» πραγματοποιείται από τα αρμόδια όργανα του Πυροσβεστικού Σώματος η επιλογή του βέλτιστου Σχεδίου δράσεως και υλοποιείται με την αντίστοιχη ανάπτυξη δυνάμεων και επέμβαση στον τόπο της πυρκαγιάς. Οι λοιποί εμπλεκόμενοι Φορείς συμμετέχουν είτε υποστηρικτικά στο έργο της κατάσβεσης της Δασικής Πυρκαγιάς, είτε στην αντιμετώπιση εκτάκτων αναγκών λόγω Δασικών Πυρκαγιών και διαχείριση των συνεπειών κατά το μέρος που τους αφορά λόγω αρμοδιότητας.

Στο στάδιο επιχειρήσεων «Μερικός Έλεγχος» θεωρείται ότι, όταν λόγω των συνθηκών που επικρατούν, της διασποράς και του έργου των δυνάμεων πυρόσβεσης, έχει πλήρως κατασβεστεί το μεγαλύτερο μέρος της περιμέτρου μιας πυρκαγιάς και δεν αναμένεται μεγάλη αύξηση της περιμέτρου της πυρκαγιάς. Το έργο της κατάσβεσης συνεχίζεται έτσι ώστε να οριοθετηθεί η περίμετρος. Στο στάδιο αυτό δεν προβλέπεται αποκλιμάκωση των Φορέων που συμμετέχουν στο έργο της από εδάφους κατάσβεσης.

Στο στάδιο επιχειρήσεων «Έλεγχος - Φύλαξη» θεωρείται ότι η περίμετρος της πυρκαγιάς έχει πλήρως κατασβεστεί και πραγματοποιείται φύλαξη του χώρου για τυχόν αναζωπυρώσεις και μερική αποκλιμάκωση των διατιθέμενων μέσων κατόπιν εισήγησης του επικεφαλής Αξιωματικού του Π.Σ. Το χρονικό διάστημα για το οποίο διαρκεί η φύλαξη για τυχόν αναζωπυρώσεις συνδέεται κατά κανόνα με το είδος της καύσιμης ύλης που βρίσκεται στην περίμετρο της πυρκαγιάς, την έκταση της πυρκαγιάς, τη μορφολογία του εδάφους και τις εκάστοτε καιρικές συνθήκες.

Στο στάδιο επιχειρήσεων «Πλήρης Κατάσβεση» θεωρείται ότι το συμβάν έχει λήξει και πραγματοποιείται πλήρης αποκλιμάκωση των διατιθέμενων για την κατάσβεση και για τη φύλαξη δυναμικού και μέσων μετά τη σχετική λήψη απόφασης του επικεφαλής Αξιωματικού του Πυροσβεστικού Σώματος που διοικεί το συμβάν.

Στο στάδιο επιχειρήσεων «Αποτίμηση» όλοι οι φορείς-υπηρεσίες που ενεπλάκησαν στην αντιμετώπιση εκτάκτων αναγκών και τη διαχείριση των συνεπειών εξαιτίας δασικών πυρκαγιών προχωρούν σε αποτίμηση των δράσεων/ενεργειών τους βάσει του αντίστοιχου σχεδιασμού τους. Σκοπός της αποτίμησης είναι η αναγνώριση εκ μέρους των φορέων σημείων που χρήζουν βελτιώσεων στο σχεδιασμό τους, καθώς και στην ορθολογικότερη διαχείριση πόρων. Νοείται ότι για να είναι δυνατή η σύνταξη αποτίμησης, οι ανωτέρω φορείς οφείλουν να καταγράφουν με χρονολογική σειρά τις δράσεις/ενέργειες στις οποίες προέβησαν και τους αντίστοιχους πόρους που διέθεσαν, σε κάθε Φάση του Συστήματος Κινητοποίησης Πολιτικής Προστασίας.

Διευκρινίζεται ότι η κλιμάκωση της κινητοποίησης του κάθε φορέα δεν πρέπει να συγχέεται με τη γενικότερη κλιμάκωση της κινητοποίησης των λοιπών επιχειρησιακά εμπλεκόμενων φορέων και είναι δυνατόν να λαμβάνει χώρα σε διαφορετικό χρόνο, όπως προκύπτει από το ρόλο και τις αρμοδιότητες του.

6.3 Αρχική Ειδοποίηση - Αναγγελία

Ο αρμόδιος φορέας για την έκδοση αρχικής ειδοποίησης – αναγγελίας σχετικά με την έναρξη δασικής πυρκαγιάς ορίζεται εκ του θεσμικού του πλαισίου το Πυροσβεστικό Σώμα. Οποιαδήποτε επιπλέον πληροφορία που προέρχεται από μη θεσμοθετημένους για το σκοπό αυτό φορείς αποτελεί χρήσιμη πρόσθετη πληροφορία για τα αρμόδια όργανα των διαφόρων επιπέδων.

Διευκρινίζεται ότι ο σχεδιασμός για την ανάπτυξη μηχανισμού επιτήρησης των δασών και δασικών εκτάσεων κατά την αντιπυρική περίοδο, καθώς και της συλλογής πληροφοριών για την αναγγελία εκδήλωσης δασικής πυρκαγιάς αποτελεί μέρος των Επιχειρησιακών Σχεδίων του Πυροσβεστικού Σώματος (Ν. 2612/1998 «Ανάθεση της δασοπυρόσβεσης στο Πυροσβεστικό Σώμα και άλλες διατάξεις»).

Εφόσον εξακριβωθεί η πληροφορία για έναρξη δασικής πυρκαγιάς από την αρμόδια Πυροσβεστική Υπηρεσία, αυτή ενημερώνει άμεσα το Περιφερειακό Κέντρο Επιχειρήσεων (ΠΕ.Κ.Ε.) της οικείας Περιφερειακής Πυροσβεστικής Διοίκησης (ΠΕ.ΠΥ.Δ.)

Εν συνεχεία, το Περιφερειακό Κέντρο Επιχειρήσεων (ΠΕ.Κ.Ε.), στο πλαίσιο ενεργειών της αρχικής ειδοποίησης – αναγγελίας, επικοινωνεί τηλεφωνικά και ενημερώνει τις εξής εμπλεκόμενες Υπηρεσίες/Φορείς:

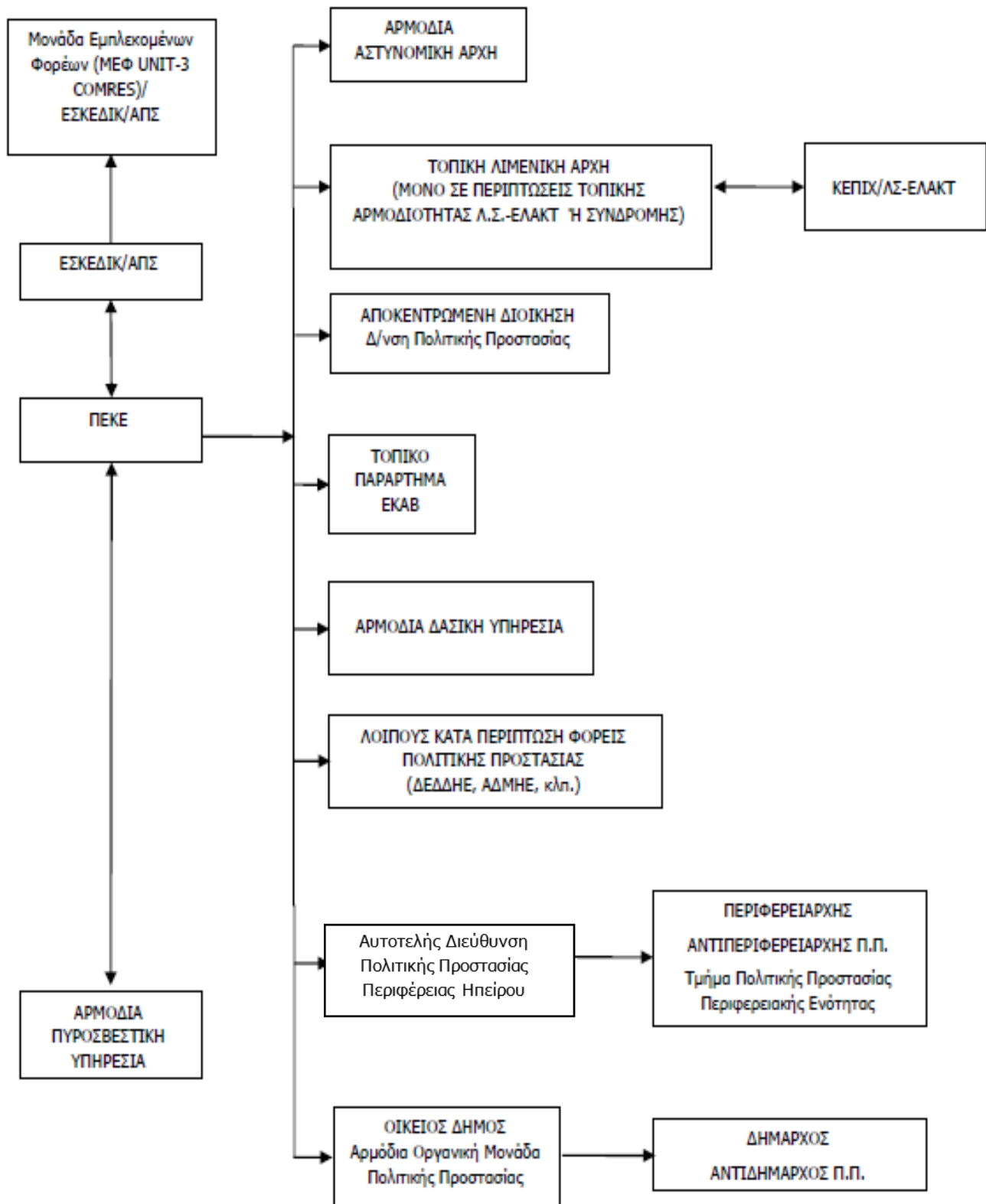
- **Ε.Σ.Κ.Ε. - 199/ΣΕΚΥΠΣ**
- **Δ/ση Πολιτικής Προστασίας οικείας Περιφέρειας.**
- **Γραφείο Πολιτικής Προστασίας του οικείου Δήμου ή των Δήμων.**
- **Τοπική Αρμόδια Αστυνομική Αρχή.**
- **Τοπικό Παράρτημα του ΕΚΑΒ.**
- **Αρμόδια Δασική Υπηρεσία.**
- **Λοιπούς φορείς που δύναται να συνδράμουν υποστηρικτικά το έργο της κατάσβεσης του Π.Σ. (ΔΕΔΔΗΕ, κλπ.).**

Επισημαίνεται ότι από το Περιφερειακό Κέντρο Επιχειρήσεων της Πυροσβεστικής Υπηρεσίας (Π.Ε.Κ.Ε.) Ηπείρου κατά την αρχική ειδοποίηση - αναγγελία συμβάντος, ενημερώνονται όλοι οι εκπρόσωποι των εμπλεκόμενων φορέων τηλεφωνικά αλλά και με αποστολή γραπτού μηνύματος.

Στη συνέχεια ο κάθε παραλήπτης της αρχικής ειδοποίησης αναλαμβάνει να ενημερώσει τις αρμόδιες επιχειρησιακά εμπλεκόμενες οργανικές μονάδες του φορέα του.

Νοείται ότι, η Αυτοτελής Διεύθυνση Πολιτικής Προστασίας της Περιφέρειας και το Γραφείο Πολιτικής Προστασίας του Δήμου ενημερώνουν άμεσα τον Περιφερειάρχη και τον αρμόδιο χωρικό Αντιπεριφερειάρχη και τον οικείο Δήμαρχο αντίστοιχα, προκειμένου να υπάρξει εκ μέρους της Περιφέρειας ή του Δήμου, κινητοποίηση προσωπικού και μέσων για την υποστήριξη του έργου του Π.Σ. καθώς και για την αντιμετώπιση εκτάκτων αναγκών και την άμεση/βραχεία διαχείριση των συνεπειών, εφόσον συντρέχουν λόγοι.

Στο ακόλουθο **Διάγραμμα 6** δίνεται σχηματικά η ροή πληροφοριών για την αναγγελία – αρχική ειδοποίηση.



Διάγραμμα 6. Ροή πληροφοριών για την αρχική ειδοποίηση - αναγγελία.

6.4 Επικοινωνίες

Οι επικοινωνίες μεταξύ των Φορέων για δράσεις υποστήριξης του έργου του ΠΣ στην καταστολή δασικών πυρκαγιών και στην αντιμετώπιση εκτάκτων αναγκών λόγω δασικών πυρκαγιών και διαχείριση των συνεπειών γίνονται κατά κανόνα με τη χρήση των δικτύων σταθερής και κινητής τηλεφωνίας σε όλα τα στάδια επιχειρήσεων.

Για τις ενδοεπικοινωνίες δύναται να χρησιμοποιηθούν και δίκτυα ασύρματων επικοινωνιών, σύμφωνα με τα προβλεπόμενα στον επιχειρησιακό σχεδιασμό τους.

Η ανταλλαγή πληροφοριών, η αποστολή αιτημάτων, κλπ. που πραγματοποιούνται μέσω τηλεφωνικών επικοινωνιών, δύναται να ακολουθείται με την αποστολή εγγράφων μέσω ηλεκτρονικού ταχυδρομείου όταν αυτό απαιτείται και είναι εφικτό.

Η αναγγελία των Δασικών Πυρκαγιών αποτελεί ευθύνη των υπηρεσιών του Πυροσβεστικού Σώματος το οποίο και εξασφαλίζει σε 24ωρη βάση επικοινωνία με τους Φορείς που εμπλέκονται υποστηρικτικά στο έργο της κατάσβεσης των Δασικών Πυρκαγιών (ΚΥΑ 12030Φ.109.1/1999, αρθ.1, παρ.4, αρθ.3, παρ.2).

6.5 Κινητοποίηση

Η κινητοποίηση των υπηρεσιών του Πυροσβεστικού Σώματος για τον έλεγχο και καταστολή του φαινομένου αποφασίζεται από τα αρμόδια όργανα του ΠΣ, σύμφωνα με τον επιχειρησιακό σχεδιασμό του ΠΣ.

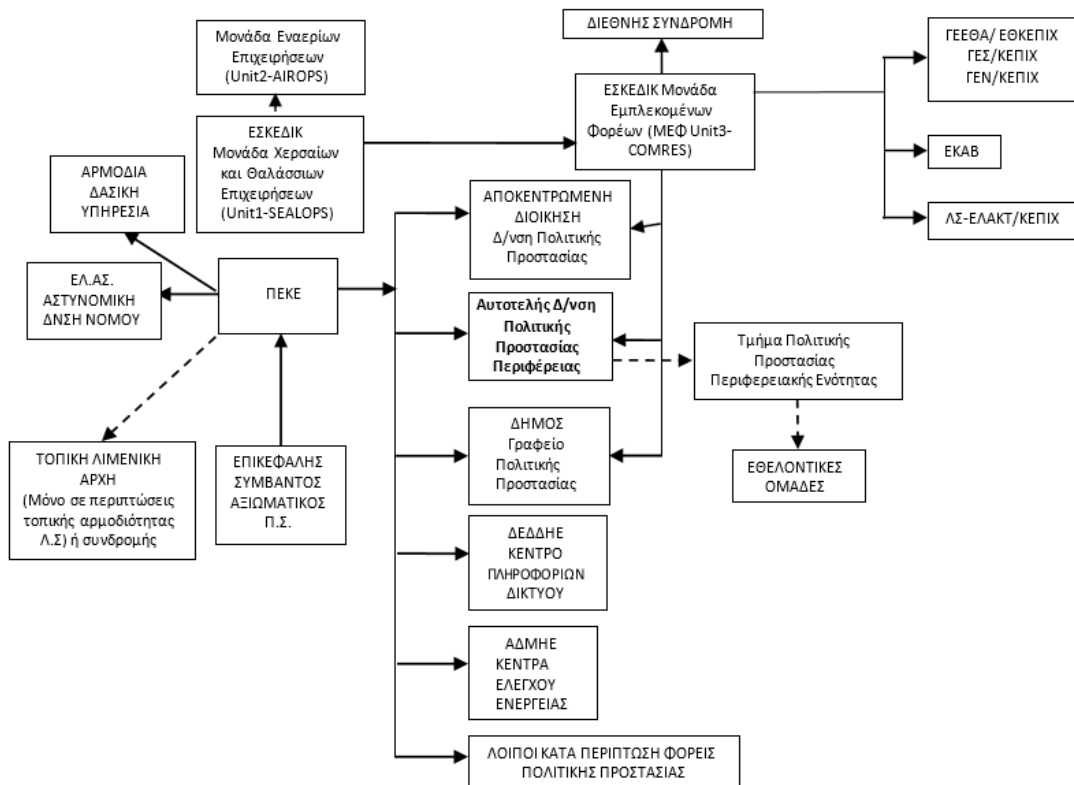
Οι φορείς που ενημερώνονται από την αρμόδια Πυροσβεστική Υπηρεσία ή το οικείο Περιφερειακό Κέντρο Επιχειρήσεων (ΠΕ.Κ.Ε.) του Π.Σ. για την εκδήλωση δασικής πυρκαγιάς σε περιοχή ευθύνης τους, κινητοποιούν το εμπλεκόμενο προσωπικό και τα μέσα που έχουν στη διάθεσή τους για την υλοποίηση δράσεων πολιτικής προστασίας που αφορούν:

- την υποστήριξη του έργου της καταστολής των δασικών πυρκαγιών, την κύρια ευθύνη του οποίου έχει το Πυροσβεστικό Σώμα, (**Διάγραμμα 7**),
- την αντιμετώπιση εκτάκτων αναγκών λόγω δασικών πυρκαγιών και τη διαχείριση των συνεπειών (συμπεριλαμβανομένης και της άμεσης/βραχείας αποκατάστασης από καταστροφές που έχουν προκληθεί από δασικές πυρκαγιές) (**Διάγραμμα 8**).

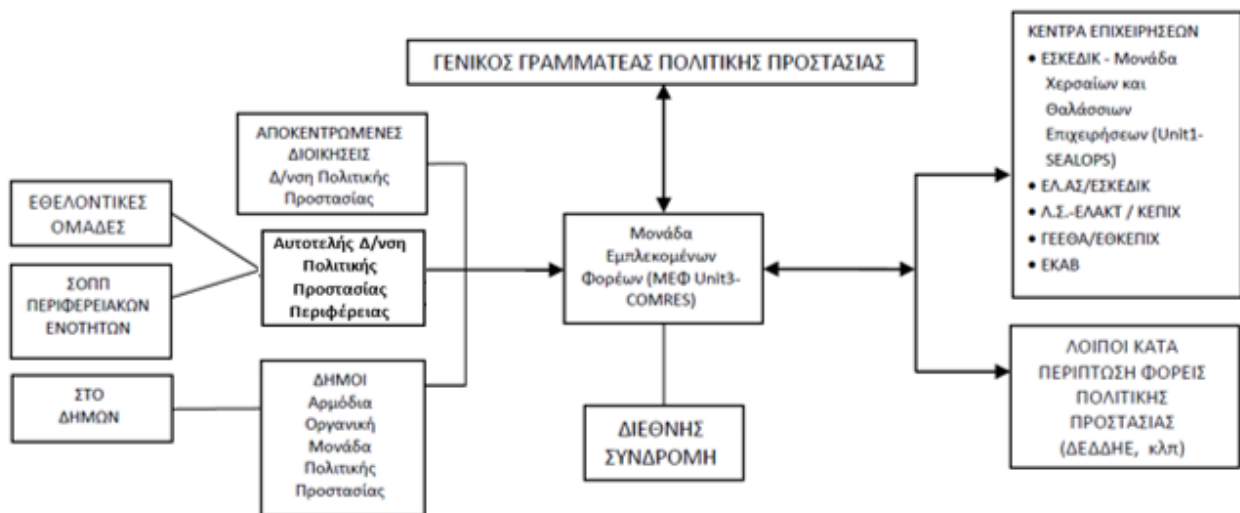
Νοείται ότι το επίπεδο κλιμάκωσης και κινητοποίησης του εμπλεκόμενου προσωπικού και μέσων δύναται να τροποποιηθεί, όταν αυτό απαιτηθεί, βάσει της αξιολόγησης των νεότερων δεδομένων που αφορούν την εξέλιξη και τις συνέπειες του καταστροφικού φαινομένου. Κριτήρια κλιμάκωσης θεωρούνται:

- η αδυναμία αντιμετώπισης της καταστροφής από το κατώτερο διοικητικό επίπεδο λόγω ανεπάρκειας διατιθέμενων πόρων,
- η έκταση της καταστροφής,
- το μέγεθος των απωλειών ή ζημιών (ένταση της καταστροφής).

Διευκρινίζεται ότι η κλιμάκωση της κινητοποίησης του κάθε φορέα δεν πρέπει να συγχέεται με τη γενικότερη κλιμάκωση της κινητοποίησης των λοιπών επιχειρησιακά εμπλεκόμενων φορέων και είναι δυνατόν να λαμβάνει χώρα σε διαφορετικό χρόνο, όπως προκύπτει από το ρόλο και τις αρμοδιότητες του.



Διάγραμμα 7. Ροή πληροφοριών για την υποστήριξη του έργου της καταστολής των δασικών πυρκαγιών.



Διάγραμμα 8. Ροή πληροφοριών κινητοποίησης φορέων για τη διαχείριση των συνεπειών από δασικές πυρκαγιές (συμπεριλαμβανομένης και της βραχείας αποκατάστασης).

6.5.1 Κινητοποίηση σε τοπικό επίπεδο

Ο Περιφερειάρχης ή οι αρμόδιοι χωρικοί Αντιπεριφερειάρχες που ενεργούν σύμφωνα με τις οδηγίες και τις κατευθύνσεις που τους παρέχουν ο Περιφερειάρχης, μετά την ενημέρωσή τους από την Αυτοτελή Δ/νση Πολιτικής Προστασίας Περιφέρειας Ηπείρου, για την εκδήλωση δασικής πυρκαγιάς στην περιοχή ευθύνης τους, κινητοποιούν δια των Δ/νσεων Πολιτικής Προστασίας, το επιχειρησιακά εμπλεκόμενο δυναμικό και τα μέσα πολιτικής προστασίας της Περιφέρειας, προκειμένου να δρομολογηθούν δράσεις όπως αυτές αναφέρονται στο παρόν Ειδικό Σχέδιο.

Ο Διευθυντής της Αυτοτελούς Διεύθυνσης Πολιτικής Προστασίας της Περιφέρειας Ηπείρου ή οι χωρικοί Αντιπεριφερειάρχες, που ενεργούν σύμφωνα με τις οδηγίες και τις κατευθύνσεις που τους παρέχουν ο Περιφερειάρχης, με βάση την ενημέρωση για την αναμενόμενη πορεία εξέλιξης του καταστροφικού φαινομένου από τον εκάστοτε Επικεφαλής Αξιωματικό του Πυροσβεστικού Σώματος, ο οποίος ενεργεί σε τοπικό επίπεδο ως συντονιστής του πυροσβεστικού έργου, δύναται προς υποβοήθηση του έργου τους να συγκαλούν τα Συντονιστικά Όργανα Πολιτικής Προστασίας (Σ.Ο.Π.Π.) των οικείων Περιφερειακών Ενοτήτων με σκοπό τον καλύτερο συντονισμό των φορέων που εμπλέκονται σε επίπεδο Περιφερειακής Ενότητας σε δράσεις υποστήριξης του έργου του Πυροσβεστικού Σώματος για τον έλεγχο και την καταστολή των δασικών πυρκαγιών, καθώς και σε δράσεις πολιτικής προστασίας για την αντιμετώπιση εκτάκτων αναγκών και την άμεση/βραχεία διαχείριση των συνεπειών, σύμφωνα με τα αναφερόμενα στο παρόν Ειδικό Σχέδιο.

Νοείται ότι κατά προτεραιότητα εξετάζονται αιτήματα συνδρομής στο έργο διάσωσης και απεγκλωβισμού, όπως και η διάθεση υδροφόρων οχημάτων, μηχανημάτων έργων, κλπ για την υποστήριξη του έργου της καταστολής από το ΠΣ.

6.5.2 Κινητοποίηση σε κεντρικό επίπεδο

Ο Γενικός Γραμματέας Πολιτικής Προστασίας ενημερώνεται από την φυσική ηγεσία του Πυροσβεστικού Σώματος ή το ΕΣΚΕΔΙΚ/ΑΠΣ σχετικά με τις δασικές πυρκαγιές που εκδηλώνονται και την πορεία εξέλιξής τους, επικοινωνεί με τους κατά τόπους αρμόδιους Δημάρχους και τον αρμόδιο Περιφερειάρχη σχετικά με τις επιπτώσεις της δασικής πυρκαγιάς και τις δράσεις πολιτικής προστασίας που υλοποιούνται σε τοπικό επίπεδο και ενημερώνει τον Υπουργό Κλιματικής Κρίσης & Πολιτικής Προστασίας.

Εν συνεχεία, ο Γενικός Γραμματέας Πολιτικής Προστασίας, αναλόγως της πορείας εξέλιξης του καταστροφικού φαινομένου, συνεργάζεται με τον Περιφερειάρχη, τους Αντιπεριφερειάρχες και τους Δημάρχους προκειμένου να εξασφαλιστεί ο συντονισμός και η διαλειτουργικότητα μεταξύ των φορέων της κεντρικής διοίκησης και των φορέων που εμπλέκονται σε περιφερειακό και τοπικό επίπεδο σε δράσεις αντιμετώπισης εκτάκτων αναγκών και άμεσης/βραχείας διαχείρισης των συνεπειών, καθώς και παροχής συνδρομής στο έργο του Πυροσβεστικού Σώματος για τον έλεγχο και την καταστολή των δασικών πυρκαγιών.

Ο Γενικός Γραμματέας Πολιτικής Προστασίας, όταν σε μια περιοχή εξελίσσεται μια δασική πυρκαγιά που έχει εκφύγει της αρχικής προσβολής και της δυνατότητας αμέσου περιορισμού και ελέγχου της και στην περιοχή αυτή υπάρχουν οικισμοί, ή πολεοδομικά τμήματα πόλεων ή υποδομές εγκαταστάσεις με εγγύτητα σε δάση και δασικές εκτάσεις, κατόπιν εισήγησης του εκάστοτε Επικεφαλής Αξιωματικού του Πυροσβεστικού Σώματος, ο οποίος ενεργεί σε τοπικό επίπεδο ως συντονιστής του πυροσβεστικού έργου, δύναται να εκδώσει μήνυμα μαζικής γεωστοχευμένης ειδοποίησης πολιτών (μήνυμα έκτακτης ανάγκης 112).

Στις περιπτώσεις που λόγω των επιχειρησιακών αναγκών κρίνεται από το Π.Σ. ότι το δυναμικό και τα μέσα για την αντιμετώπιση των δασικών πυρκαγιών σε εθνικό επίπεδο δεν επαρκούν, ο Γενικός Γραμματέας Πολιτικής Προστασίας, μετά από σχετικό αίτημα του ΠΣ, δρομολογεί την υποβολή αιτήματος διεθνούς

συνδρομής για την παροχή βοήθειας από τον Ευρωπαϊκό Μηχανισμό Πολιτικής Προστασίας ή από άλλες χώρες, άλλους διεθνείς οργανισμούς ή μέσω διμερών και πολυμερών συμφωνιών.

Η Δ/ση Σχεδιασμού Αντιμετώπισης Εκτάκτων Αναγκών της ΓΓΠΠ υποστηρίζει διοικητικά άμεσα το έργο του Γενικού Γραμματέα Πολιτικής Προστασίας, καθώς και με τις αρμόδιες οργανικές μονάδες Πολιτικής Προστασίας των Δήμων και της Περιφέρειας ή των φορέων της Κεντρικής Διοίκησης που εμπλέκονται στην αντιμετώπιση εκτάκτων αναγκών και την άμεση/βραχεία διαχείριση των συνεπειών από την εκδήλωση δασικών πυρκαγιών, εφόσον συντρέχουν λόγοι.

Στον ανωτέρω συντονισμό μεταξύ των φορέων της κεντρικής διοίκησης και των φορέων που εμπλέκονται σε περιφερειακό και τοπικό επίπεδο, κεντρικό ρόλο έχουν τα **Κέντρα Επιχειρήσεων των εμπλεκόμενων φορέων** σε κεντρικό επίπεδο (ΕΛ.ΑΣ./ΕΣΚΕΔΙΚ, ΕΣΚΕΔΙΚ/ΑΠΣ, ΓΕΕΘΑ/ΕΘΚΕΠΙΧ, ΕΚΑΒ, κλπ), τα οποία λειτουργούν σε 24-ωρη βάση και αποτελούν τον σύνδεσμο μεταξύ των κατά τόπους επιχειρησιακά εμπλεκόμενων υπηρεσιών τους και της φυσικής και πολιτικής τους ηγεσίας του φορέα τους. Τα ανωτέρω Κέντρα Επιχειρήσεων παρακολουθούν την εφαρμογή δράσεων από τις κατά τόπους επιχειρησιακά εμπλεκόμενες υπηρεσίες τους, ενημερώνουν άμεσα την φυσική και πολιτική τους ηγεσία και με εντολή τους δρομολογούν και συντονίζουν την κινητοποίηση των υπηρεσιών του φορέα τους.

Ειδικότερα, η Μονάδα Εμπλεκόμενων Φορέων (ΜΕΦ, UNIT-3 COMRES)/ΕΣΚΕΔΙΚ/ΑΠΣ βρίσκεται σε επικοινωνία με τα λοιπά Κέντρα Επιχειρήσεων των εμπλεκόμενων φορέων σε κεντρικό επίπεδο, καθώς και με τις αρμόδιες οργανικές μονάδες Πολιτικής Προστασίας των Δήμων και της Περιφέρειας στις περιοχές όπου εξελίσσεται το καταστροφικό φαινόμενο και υποστηρίζει το έργο των Δημάρχων, του Περιφερειάρχη και των χωρικών Αντιπεριφερειάρχων, που ενεργούν σύμφωνα με τις οδηγίες και τις κατευθύνσεις που τους παρέχει ο Περιφερειάρχης, για την υποστήριξη του έργου της καταστολής των δασικών πυρκαγιών, την κύρια ευθύνη του οποίου έχει το Πυροσβεστικό Σώμα, καθώς και για την αντιμετώπιση εκτάκτων αναγκών και την άμεση/βραχεία διαχείριση των συνεπειών από την εκδήλωση δασικών πυρκαγιών, με τη διάθεση μέσων από άλλους φορείς ή υπηρεσίες σε κεντρικό επίπεδο κατόπιν σχετικού αιτήματος.

Ο Προϊστάμενος της Γενικής Διεύθυνσης Αποκατάστασης Επιπτώσεων Φυσικών Καταστροφών (Γ.Δ.Α.Ε.Φ.Κ.) ενημερώνεται από τη Μονάδα Εμπλεκόμενων Φορέων (ΜΕΦ, UNIT-3 COMRES)/ΕΣΚΕΔΙΚ/ΑΠΣ για δασικές πυρκαγιές με επιπτώσεις σε πολεοδομικά συγκροτήματα και οικισμούς, επικοινωνεί με τους αρμόδιους συνδέσμους, τα αστυνομικά τμήματα και με τον Περιφερειάρχη, τους χωρικούς Αντιπεριφερειάρχες και Δημάρχους, σχετικά με την εκτίμηση των συνεπειών σε κτήρια και κινητοποιεί το δυναμικό της Γενικής Διεύθυνσης σε περίπτωση που υπάρχουν αναφορές για βλάβες σε κτήρια που εγκυμονούν κινδύνους για την ασφάλεια των πολιτών και με εντολή του Γενικού Γραμματέα Υποδομών μεταβαίνουν στην πληγείσα περιοχή κλιμάκια της Γ.Δ.Α.Ε.Φ.Κ για έλεγχο και καταγραφή των ζημιών.

Αναλυτικά η κινητοποίηση όλων των εμπλεκόμενων φορέων, όπως αυτή απεικονίζεται στο Διάγραμμα 7, παρατίθεται αναλυτικά στο κεφάλαιο 10.5.1 και 10.5.2 του Γενικού Σχεδίου Αντιμετώπισης εξ αιτίας Δασικών Πυρκαγιών «ΙΟΛΑΟΣ 2».

6.6 Επιχειρήσεις Έρευνας, Διάσωσης

Οι επιχειρήσεις έρευνας και διάσωσης δρομολογούνται άμεσα μόλις οι σχετικές πληροφορίες που αφορούν απεγκλωβισμό και διάσωση πολιτών που βρίσκονται σε επαφή, ή εντός του φλεγόμενου χώρου και η προσωπική τους ασφάλεια διατρέχει άμεσο και διαρκή κίνδυνο που απαιτεί την παροχή βοήθειας, διαβιβαστούν στις κατά τόπους αρμόδιες Πυροσβεστικές Υπηρεσίες. Κατά προτεραιότητα αποτελεί υποχρέωση, όλων των υπηρεσιών ή φορέων οι οποίοι λαμβάνουν σχετικές πρωτογενείς πληροφορίες, να

ενημερώνουν άμεσα την αρμόδια κατά τόπους Υπηρεσία του Πυροσβεστικού Σώματος, το οποίο είναι θεσμικά αρμόδιο για έρευνα και διάσωση στο χερσαίο χώρο.

Ο επικεφαλής της κατά τόπου αρμόδιας Πυροσβεστικής Υπηρεσίας αξιολογεί τις σχετικές με έρευνα και διάσωση πληροφορίες και κινητοποιεί τους διαθέσιμους πόρους του για την άμεση μετάβασή τους στα σημεία των συμβάντων. Σύμφωνα με τις πληροφορίες που λαμβάνει από τα σημεία των συμβάντων προβαίνει σε ιεράρχηση των συμβάντων και ενίσχυση των δυνάμεων, όπου αυτό απαιτείται.

Στις επιχειρήσεις έρευνας και διάσωσης επικεφαλής των επιχειρήσεων τίθεται αξιωματικός του ΠΣ, ο οποίος αξιολογώντας την κατάσταση από τον τόπο της καταστροφής δύναται να αιτηθεί τη συνδρομή και άλλων φορέων και υπηρεσιών για τη διευκόλυνση του έργου του.

Τα ανωτέρω αιτήματα προς συνδρομή του έργου του Πυροσβεστικού Σώματος, οφείλουν να τα εξετάζουν κατά προτεραιότητα οι αρμόδιοι φορείς.

Η παροχή προνοσοκομειακής περίθαλψης και μεταφοράς διασωθέντων τραυματιών λόγω δασικών πυρκαγιών σε υγειονομικά κέντρα είναι αρμοδιότητα του ΕΚΑΒ (Ν. 1579/85, ΦΕΚ 217/Α'/1985).

Διευκρινίζεται ότι οι επιχειρήσεις έρευνας και διάσωσης αφορούν πολίτες που βρίσκονται σε επαφή, ή εντός του φλεγόμενου χώρου και η προσωπική τους ασφάλεια διατρέχει άμεσο και διαρκή κίνδυνο και απαιτεί την άμεση παροχή βοήθειας ώστε να μην υπάρξουν απώλειες.

Η διάσωση είναι δράση υποχρεωτική και κατά κανόνα αφορά μικρές ομάδες πολιτών, ή μεμονωμένα άτομα σε συγκεκριμένο και περιορισμένο χώρο, σε επαφή, ή εντός της φλεγόμενης ζώνης μιας δασικής πυρκαγιάς.

Τέλος επιχειρήσεις έρευνας και διάσωσης στην χωρική αρμοδιότητα του Λιμενικού Σώματος - Ελληνικής Ακτοφυλακής (θαλάσσιος χώρος, αιγιαλός και παραλία) αναλαμβάνονται και συντονίζονται από τις εκάστοτε αρμόδιες αρχές του ΛΣ-ΕΛΑΚΤ.

6.7 Έλεγχος και Καταστολή Επαγόμενων Φαινομένων

Η εκδήλωση δασικής πυρκαγιάς δύναται να προκαλέσει επαγόμενες καταστροφές, όπως πυρκαγιές σε βιομηχανικές εγκαταστάσεις, διαρροή επικίνδυνων υλικών, κλπ.

Η διαχείριση εκτάκτων αναγκών λόγω των επαγόμενων από τη δασική πυρκαγιά καταστροφών, καθώς και ο έλεγχος και καταστολή τους, δύναται να προηγηθεί ή να επιτελείται ταυτόχρονα με τις λοιπές δράσεις διαχείρισης εκτάκτων αναγκών λόγω της δασικής πυρκαγιάς.

Στο στάδιο αυτό, εφόσον οι επαγόμενες από τη δασική πυρκαγιά καταστροφές εκδηλωθούν, αξιολογούνται και αντιμετωπίζονται κατά περίπτωση και εφαρμόζονται τα επιμέρους σχέδια αντιμετώπισής τους όταν αυτό απαιτηθεί (ΣΑΤΑΜΕ, κλπ).

Αιτήματα συνδρομής στο έργο της αντιμετώπισης των επαγόμενων φυσικών ή τεχνολογικών καταστροφών από άλλες υπηρεσίες και φορείς (ΕΛ.ΑΣ., Περιφέρεια, Δήμους, κλπ), πρέπει να συναξιολογούνται, βάσει των επιπτώσεων των επαγόμενων καταστροφών, της επικρατούσας κατάστασης καθώς και των επιχειρησιακών αναγκών και προτεραιοτήτων τους στην αντιμετώπιση των εκτάκτων αναγκών λόγω των δασικών πυρκαγιών.

6.8 Άμεση παροχή βοήθειας και υποστήριξη των πληγέντων

Η παροχή βοήθειας και υποστήριξη των πληγέντων τα πρώτα 24-ωρα μετά την εκδήλωσή δασικής πυρκαγιάς με καταστροφικές συνέπειες είναι δράσεις πολιτικής προστασίας με βαρύνουσα σημασία και δρομολογούνται αρχικά σε τοπικό επίπεδο από τους αρμόδιους Δημάρχους με την συνδρομή του Περιφερειάρχη/χωρικών Αντιπεριφερειάρχων, στο πλαίσιο του θεσμικού τους ρόλου, δια των αρμοδίων

υπηρεσιών τους και υποστηρίζονται άμεσα από φορείς της κεντρικής διοίκησης, με βάση το μέγεθος των συνεπειών που προκλήθηκαν από την εκδήλωση του καταστροφικού φαινομένου.

Οι ανωτέρω δράσεις άμεσης παροχής βοήθειας και υποστήριξης των πληγέντων συνδέονται πρωτίστως με την εξασφάλιση άμεσης προσωρινής διαμονής των πολιτών που η κατοικία τους έχει πληγεί από τη δασική πυρκαγιά και χρειάζονται άμεση προσωρινή φιλοξενία, καθώς και με την μεταφορά και κάλυψη των στοιχειωδών αναγκών των πολιτών που έχουν προσωρινά απομακρυνθεί από περιοχή που τεκμηριωμένα εκτιμάται ότι απειλείται από εξελισσόμενη ή επικείμενη καταστροφή, για την προστασία της ζωής και της υγείας τους, στο πλαίσιο εφαρμογής των αρ. 27 και 29 παρ.4 στ. Ν. 4662/2020.

Οι δράσεις αυτές κατά κύριο λόγο απαιτούν τη συνέργεια και τη συνεργασία των υπηρεσιών των Δήμων και της Περιφέρειας που εμπλέκονται, βάσει του προσωπικού και των μέσων που άμεσα διαθέτουν.

6.9 Λήψη μέτρων διασφάλισης της Δημόσιας Υγείας σε περιπτώσεις δασικών πυρκαγιών

Για τη διασφάλιση της ποιότητας του πόσιμου νερού και της ποιότητας των τροφίμων σε περιπτώσεις φυσικών καταστροφών όπως οι δασικές πυρκαγιές, το Υπουργείο Υγείας έχει εκδώσει την Δ1(δ)/ ΓΠ οικ.49362 /4 -08-2021 Εγκύκλιο με θέμα «Λήψη μέτρων διασφάλισης της Δημόσιας Υγείας σε περιπτώσεις φυσικών καταστροφών όπως οι πυρκαγιές» (Α.Δ.Α.: 9ΣΤΧ465ΦΥΟ-627).

Ειδικότερα, σύμφωνα με το ανωτέρω έγγραφο για τη διασφάλιση της ποιότητας του πόσιμου νερού οι ΟΤΑ και οι φορείς ύδρευσης που είναι υπεύθυνοι για την παροχή υγιεινού πόσιμου νερού, σε συνεργασία με τη Δ/ση Δημόσιας Υγείας της Περιφέρειας και άλλων συναρμόδιων φορέων, θα πρέπει να διενεργήσουν υγειονομικό έλεγχο λειτουργίας των συστημάτων ύδρευσης (γεώτρηση ή πηγή υδροληψίας, δεξαμενές, εγκαταστάσεις, δίκτυο διανομής) και αποχέτευσης.

6.10 Αποκλιμάκωση

Η αποκλιμάκωση των εμπλεκόμενων φορέων που έχουν αναλάβει δράσεις για την υποστήριξη του έργου της καταστολής, για την οποία αρμόδιο είναι το Πυροσβεστικό Σώμα, γίνεται μετά από σχετική απόφαση του Επικεφαλής Αξιωματικού του Πυροσβεστικού Σώματος, ο οποίος ενεργεί ως συντονιστής του πυροσβεστικού έργου στην περιοχή του συμβάντος.

Όσον αφορά το έργο Πολιτικής Προστασίας για δράσεις που αφορούν:

- την αντιμετώπιση εκτάκτων αναγκών λόγω Δασικών Πυρκαγιών και διαχείριση συνεπειών, συμπεριλαμβανομένης και της οργανωμένης απομάκρυνσης πολιτών,
- την άμεση – βραχεία αποκατάσταση από καταστροφές που προκλήθηκαν εξαιτίας Δασικών Πυρκαγιών,

ο Γενικός Γραμματέας Πολιτικής Προστασίας, ο Περιφερειάρχης/χωρικοί Αντιπεριφερειάρχες και οι Δήμαρχοι, οι οποίοι υλοποιούν στο πλαίσιο των αρμοδιοτήτων τους δράσεις πολιτικής προστασίας και έχουν το συντονισμό του έργου Πολιτικής Προστασίας, είναι αρμόδιοι για να αποφασίσουν την αποκλιμάκωση δυναμικού και μέσων.

Κάθε εμπλεκόμενος φορέας σε δράσεις πολιτικής προστασίας για την αντιμετώπιση εκτάκτων αναγκών λόγω Δασικών Πυρκαγιών και τη διαχείριση των συνεπειών είναι υπεύθυνος για την αποκλιμάκωση του ανθρώπινου δυναμικού και των μέσων που διαθέτει ή έχει ενεργοποιήσει.

6.11 Ενημέρωση κοινού σχετικά με θέματα που αφορούν τον έλεγχο και την καταστολή των δασικών πυρκαγιών, καθώς και επιχειρήσεων έρευνας και διάσωσης.

Η επίσημη ενημέρωση του κοινού σχετικά με θέματα που αφορούν τον έλεγχο και την καταστολή των δασικών πυρκαγιών, καθώς και των επιχειρήσεων έρευνας και διάσωσης λόγω δασικών πυρκαγιών αποτελεί αρμοδιότητα του Αρχηγείου του Π.Σ.

Η επίσημη ενημέρωση του κοινού σχετικά με θέματα που αφορούν δράσεις έρευνας και διάσωσης στην χωρική αρμοδιότητα του Λιμενικού Σώματος - Ελληνικής Ακτοφυλακής (θαλάσσιος χώρος, αιγιαλός και παραλία), αποτελεί αρμοδιότητα του Αρχηγείου του ΛΣ-ΕΛΑΚΤ.

6.12 Ενημέρωση κοινού για δράσεις που δρομολογούνται για την αντιμετώπιση εκτάκτων αναγκών και την άμεση/βραχεία διαχείριση των συνεπειών λόγω δασικών πυρκαγιών.

Η ενημέρωση του κοινού και η παροχή οδηγιών σε κεντρικό επίπεδο, με στόχο την αντιμετώπιση των καταστροφών και την ελαχιστοποίηση των συνεπειών τους, πραγματοποιείται από τον Γενικό Γραμματέα Πολιτικής Προστασίας, στο πλαίσιο της αρμοδιότητας του Γενικού Γραμματέα Πολιτικής Προστασίας για το συντονισμό του έργου Πολιτικής Προστασίας, σε όλες τις φάσεις του κύκλου των καταστροφών και απειλών (άρθρο 30, παρ. 2α' του Ν.4662/2020).

Η ενημέρωση του κοινού για ζητήματα που αφορούν δράσεις πολιτικής προστασίας της Περιφέρειας στη διαχείριση των συνεπειών (αντιμετώπιση - βραχεία αποκατάσταση), αποτελούν ευθύνη του Περιφερειάρχη σε επίπεδο Περιφέρειας ή του αρμόδιου χωρικού Αντιπεριφερειάρχη σε επίπεδο Περιφερειακής Ενότητας, σύμφωνα με τις οδηγίες και τις κατευθύνσεις που του παρέχει ο Περιφερειάρχης, που έχει την αρμοδιότητα συντονισμού του έργου πολιτικής προστασίας.

Η ενημέρωση του κοινού για ζητήματα που αφορούν δράσεις πολιτικής προστασίας των Δήμων στη διαχείριση των συνεπειών (αντιμετώπιση - βραχεία αποκατάσταση), αποτελούν ευθύνη του Δημάρχου που έχει την αρμοδιότητα συντονισμού του έργου πολιτικής προστασίας σε επίπεδο Δήμου.

Η ενημέρωση του κοινού για λήψη μέτρων προστασίας της υγείας, στις περιπτώσεις που προκύπτουν ζητήματα δημόσιας υγείας λόγω δασικών πυρκαγιών (έκθεση σε προϊόντα καύσης, κλπ), καθώς και για τις επιπτώσεις των δασικών πυρκαγιών στην υγεία των πολιτών (αριθμός τραυματιών, θανόντων, κλπ) αποτελούν ευθύνη του ΕΚΑΒ σε συνεργασία με τη Διεύθυνση Επιχειρησιακής Ετοιμότητας Εκτάκτων Καταστάσεων Δημόσιας Υγείας (Δ4) του Υπουργείου Υγείας.

Η ταυτοποίηση τραυματιών πολιτών, συμπεριλαμβανομένων των αλλοδαπών πολιτών, λόγω δασικών πυρκαγιών, αποτελεί αρμοδιότητα της προανακριτικής αρχής (Π.Σ., ΕΛ.ΑΣ.) σε συνεργασία με το ΕΚΑΒ. Η ενημέρωση για την κατάσταση της υγείας των τραυματιών, καθώς ο αριθμός και οι ιατρικές μονάδες στις οποίες νοσηλεύονται, αποτελούν ευθύνη του ΕΚΑΒ.

Η ταυτοποίηση θανόντων πολιτών, συμπεριλαμβανομένων των αλλοδαπών πολιτών, λόγω δασικών πυρκαγιών, αποτελεί αρμοδιότητα της προανακριτικής αρχής (Π.Σ., ΕΛ.ΑΣ.) σε συνεργασία με τις Ιατροδικαστικές Υπηρεσίες.

Σε περιπτώσεις που από την εξέλιξη του καταστροφικού φαινομένου μεταξύ των τραυματιών ή των θανόντων υπάρχουν αλλοδαποί πολίτες, οι Πρεσβείες των αλλοδαπών πολιτών ενημερώνονται από το ΥΠ.ΕΞ.

6.13 Ενεργοποίηση του Ειδικού Σχεδίου Διαχείρισης Ανθρώπινων Απωλειών (ΣΔΑΑ)

Ως συμβάν με πολλούς θανόντες ορίζεται κάθε συμβάν κατά το οποίο προκαλούνται πολυάριθμοι θάνατοι, εστιασμένοι χρονικά ή/και χωρικά, και η διαχείρισή του υπερβαίνει τις δυνατότητες της καθημερινής λειτουργίας της κατά τόπου αρμόδιας Ιατροδικαστικής Αρχής και των λοιπών εμπλεκόμενων φορέων.

Σε ένα τέτοιο συμβάν ανάλογα με την ένταση και την έκτασή του, θα απαιτηθεί η χρήση πόρων, πέραν των κατά τόπους υφιστάμενων, γεγονός που αυξάνει τις απαιτήσεις συντονισμένης συνέργειας όλων των εμπλεκόμενων φορέων.

Για το σκοπό αυτό καταρτίστηκε από την Δ/ση Σχεδιασμού Αντιμετώπισης Εκτάκτων Αναγκών της ΓΓΠΠ, σε συνεργασία με όλους τους εμπλεκόμενους φορείς το Ειδικό Σχέδιο Διαχείρισης Ανθρώπινων Απωλειών (ΣΔΑΑ). Η 4η Έκδοση του Ειδικού Σχεδίου Διαχείρισης Ανθρώπινων Απωλειών εγκρίθηκε από τον Γενικό Γραμματέα Πολιτικής Προστασίας την 30η Δεκεμβρίου 2022 και έχει αποσταλεί σε όλους τους εμπλεκόμενους φορείς με το Α2925/30-12-2022 έγγραφο της Γ.Γ.Π.Π με ΑΔΑ: 6ΦΖΧ46ΝΠΙΘ-ΒΧΕ. Το ΣΔΑΑ καταρτίστηκε στο πλαίσιο εφαρμογής της ΥΑ 1299/07.04.2003 (ΦΕΚ 423/Β'/2003) «Γενικό Σχέδιο Πολιτικής Προστασίας ΞΕΝΟΚΡΑΤΗΣ» όπως αυτή συμπληρώθηκε από την ΥΑ 3384/2006 (ΦΕΚ 776/Β'/2006).

Το Ειδικό Σχέδιο Διαχείρισης Ανθρώπινων Απωλειών (ΣΔΑΑ) καθορίζει ένα σύστημα για την κατάλληλη οργάνωση και συντονισμό των εμπλεκόμενων φορέων και υπηρεσιών, για την αποτελεσματική διαχείριση συμβάντων με πολυάριθμους θανόντες.

Ο συντονισμός αυτός αφορά τη διασύνδεση επιμέρους δράσεων μεταξύ των Αρχών/Φορέων που εμπλέκονται στη διαχείριση των συνεπειών, και της αρμόδιας, καθ' ύλη και κατά τόπο, Προανακριτικής Αρχής (ΕΛΑΣ, ΠΣ, ΛΣ/ΕΛ.ΑΚΤ, ανάλογα με το είδος και τον τόπο του συμβάντος) και την εύρεση και διάθεση πρόσθετων πόρων.

Η ενεργοποίηση του ΣΔΑΑ γίνεται από το Γενικό Γραμματέα Πολιτικής Προστασίας, μετά από σχετικό αίτημα της φυσικής ηγεσίας της καθ' ύλη και κατά τόπο αρμόδιας Προανακριτικής Αρχής (ΕΛΑΣ, ΠΣ, ΛΣ/ΕΛ.ΑΚΤ, ανάλογα με το είδος και τον τόπο του συμβάντος).

Το Ειδικό Σχέδιο Διαχείρισης Ανθρώπινων Απωλειών δύναται να εφαρμοστεί ταυτόχρονα ή παράλληλα με κάθε ειδικό σχέδιο αντιμετώπισης εκτάκτων αναγκών ανά κατηγορία καταστροφής.

Αντίγραφο της 4ης έκδοσης του ΣΔΑΑ βρίσκεται αναρτημένο στην ιστοσελίδα της ΓΓΠΠ (www.civilprotection.gov.gr).

ΜΕΡΟΣ VII
ΟΡΓΑΝΩΜΕΝΗ ΠΡΟΛΗΠΤΙΚΗ
ΑΠΟΜΑΚΡΥΝΣΗ ΠΟΛΙΤΩΝ
ΛΟΓΩ ΔΑΣΙΚΩΝ ΠΥΡΚΑΓΙΩΝ

ΜΕΡΟΣ VII. ΟΡΓΑΝΩΜΕΝΗ ΠΡΟΛΗΠΤΙΚΗ ΑΠΟΜΑΚΡΥΝΣΗ ΠΟΛΙΤΩΝ ΛΟΓΩ
ΔΑΣΙΚΩΝ ΠΥΡΚΑΓΙΩΝ

Μεταξύ των δράσεων, που απαιτούνται για την προστασία της ζωής και της υγείας των πολιτών, είναι και η οργανωμένη προληπτική απομάκρυνσή τους από την περιοχή που τεκμηριωμένα εκτιμάται ότι απειλείται από εξελισσόμενη ή επικείμενη καταστροφή.

Στο πλαίσιο αυτό θεσμοθετήθηκε το άρθ. 18 του Ν.3613/2007 προκειμένου να προσδιορισθεί το αρμόδιο αποφασίζον όργανο για την εφαρμογή του μέτρου και να υπάρξει διαδικασία στη λήψη της απόφασης που συνδέεται με την οργανωμένη προληπτική απομάκρυνση των πολιτών από εξελισσόμενη ή επικείμενη καταστροφή.

Η δράση της οργανωμένης προληπτικής απομάκρυνσης πολιτών, ως μέτρο προστασίας της ζωής και της υγείας των πολιτών δύναται να εφαρμόζεται εγκαίρως σε περιοχές που αναμένεται να απειληθούν από την εξέλιξη ενός καταστροφικού φαινομένου και ο κίνδυνος παραμονής των πολιτών εντός των περιοχών που αναμένεται να απειληθούν, είναι μεγαλύτερος σε σχέση με τον κίνδυνο μετακίνησης, στον οποίο δύναται να εκτεθούν κατευθυνόμενοι προς ασφαλή χώρο.

Στο πλαίσιο εφαρμογής του άρθ. 18 του Ν.3613/2007, και ειδικότερα για λόγους προστασίας από εξελισσόμενη ή επικείμενη καταστροφή εξ αιτίας δασικών πυρκαγιών, η Δ/νση Σχεδιασμού και Αντιμετώπισης Εκτάκτων Αναγκών της Γενικής Γραμματείας Πολιτικής Προστασίας (Γ.Γ.Π.Π.), εξέδωσε το 2008 και το 2011 κατευθυντήριες οδηγίες για την οργανωμένη προληπτική απομάκρυνση πολιτών. Οι ανωτέρω οδηγίες είχαν ενσωματωθεί στο Παράρτημα ΣΤ' (Προσθήκη ΣΤ2') των προηγούμενων εκδόσεων του Γενικού Σχεδίου Αντιμετώπισης Εκτάκτων Αναγκών εξαιτίας Δασικών Πυρκαγιών.

Το 2014, μετά από σειρά ετών εφαρμογής του ανωτέρω θεσμικού πλαισίου, το άρθ. 18 του Ν.3613/2007 αναθεωρήθηκε με το άρθρο 108 του Ν.4249/2014.

Σε εφαρμογή του άρθ. 108 του Ν.4249/2014, η Δ/νση Σχεδιασμού και Αντιμετώπισης Εκτάκτων Αναγκών της Γενικής Γραμματείας Πολιτικής Προστασίας, εξέδωσε το 2015 επικαιροποιημένες κατευθυντήριες οδηγίες για την οργανωμένη απομάκρυνση πολιτών, οι οποίες ενσωματώθηκαν στο Μέρος XI της 4ης Έκδοσης του Γενικού Σχεδίου Αντιμετώπισης Εκτάκτων Αναγκών εξαιτίας Δασικών Πυρκαγιών με την κωδική ονομασία "ΙΟΛΑΟΣ".

Το έτος 2020, με τον Ν.4662/20 «Εθνικός Μηχανισμός Διαχείρισης Κρίσεων και Αντιμετώπισης Κινδύνων, αναδιάρθρωση της Γενικής Γραμματείας Πολιτικής Προστασίας, αναβάθμιση συστήματος εθελοντισμού πολιτικής προστασίας, αναδιοργάνωση του Πυροσβεστικού και άλλες διατάξεις» (σχετικό 3) το άρθρο 108 του Ν.4249/2014 καταργήθηκε σύμφωνα με το άρθρο 182 του Ν.4662/2020.

Στο πλαίσιο αυτό κρίθηκε αναγκαία η αναθεώρηση των κατευθυντήριων οδηγιών που εκδοθήκαν το 2015 και το 2023 εκδόθηκαν νεότερες κατευθυντήριες οδηγίες με βάση το νεότερο θεσμικό πλαίσιο, στο οποίο μεταξύ άλλων προβλέπεται η σύνταξη ειδικών σχεδίων για την οργανωμένη προληπτική

απομάκρυνση των πολιτών από τους Δήμους και τις Περιφέρειες (Α1161/18-04-2023 έγγραφο ΓΓΠΠ «Κατευθυντήριες οδηγίες για την οργανωμένη προληπτική απομάκρυνση πολιτών για λόγους προστασίας από εξελισσόμενη ή επικείμενη καταστροφή εξαιτίας δασικών πυρκαγιών και οδηγίες για την σύνταξη ειδικών σχεδίων στα πλαίσια εφαρμογής του αρθ. 23 παρ. 4 Ν. 4662/2020» (ΑΔΑ: 6ΡΜΙ46ΝΠΙΘ-738)).

Σύμφωνα με το νεότερο θεσμικό πλαίσιο, με το άρθρ. 1, παρ.13, του Ν.4662/2020 ορίζεται ότι η «Οργανωμένη προληπτική απομάκρυνση πολιτών (Evacuation): περιλαμβάνει το σύνολο των ενεργειών για την προληπτική απομάκρυνση των πολιτών που βρίσκονται σε κίνδυνο εξαιτίας της παραμονής τους πλησίον περιοχής που απειλείται από ένα καταστροφικό φαινόμενο που είναι σε εξέλιξη».

Ειδικότερα σύμφωνα με το άρθρο 27 του Ν. 4662/2020:

- Η οργανωμένη προληπτική απομάκρυνση πολιτών από μια περιοχή (ολική ή μερική) αποτελεί προληπτικό μέτρο πολιτικής προστασίας και οργανώνεται για την προστασία της ζωής και της υγείας των πολιτών, όταν τεκμηριωμένα μία περιοχή εκτιμάται ότι, απειλείται από εξελισσόμενη ή επικείμενη καταστροφή και ο κίνδυνος λόγω της παραμονής των πολιτών σε αυτή είναι σοβαρός.
- Η απόφαση για την οργανωμένη προληπτική απομάκρυνση πολιτών λαμβάνεται, σύμφωνα με το άρθρο 29 του Ν. 4662/2020 και σύμφωνα με το κείμενο θεσμικό πλαίσιο, τις κατευθυντήριες οδηγίες, εγκυκλίους και κανονιστικές πράξεις της διοίκησης αναφορικά με αυτή και το οποίο παραμένει σε ισχύ και μετά τη δημοσίευση του παρόντος νόμου. Τυχόν ειδικότερα ζητήματα, που δεν συμπεριλαμβάνονται στα ανωτέρω, ρυθμίζονται με κοινή απόφαση του Υπουργού Κλιματικής Κρίσης και Πολιτικής Προστασίας και των εκάστοτε συναρμόδιων Υπουργών, μετά από εισήγηση του Γενικού Γραμματέα Πολιτικής Προστασίας.

Συγκεκριμένα, με το άρθρο 29 παρ. 4στ' του Ν. 4662/2020 αναφέρεται πλέον ρητά ότι:

- Η λήψη της απόφασης για την οργανωμένη απομάκρυνση των πολιτών αποτελεί ευθύνη των οικείων Δημάρχων, οι οποίοι έχουν τον συντονισμό του έργου πολιτικής προστασίας για την αντιμετώπιση της καταστροφής σε τοπικό επίπεδο.
- Όταν η εξελισσόμενη ή επικείμενη καταστροφή μπορεί να επηρεάσει πάνω από έναν (1) Δήμο, η απόφαση λαμβάνεται από τον Περιφερειάρχη Ηπείρου, ο οποίος μπορεί να εξουσιοδοτήσει σχετικώς τον οικείο χωρικό Αντιπεριφερειάρχη.
Όταν η εξελισσόμενη ή επικείμενη καταστροφή μπορεί να επηρεάσει πάνω από μία Περιφέρεια, η ανωτέρω απόφαση λαμβάνεται από τον Γενικό Γραμματέα Πολιτικής Προστασίας, ή, σε περίπτωση απουσίας ή κωλύματός του, από τον νόμιμο Αναπληρωτή του στο Συντονιστικό Όργανο Πολιτικής Προστασίας, τον Διοικητή του Συντονιστικού Οργάνου Πολιτικής Προστασίας, και εκτελείται από τους αρμόδιους Περιφερειάρχες και Δημάρχους.
- Η λήψη των ως άνω αποφάσεων οργανωμένης απομάκρυνσης πολιτών, βασίζεται στις εισηγήσεις των φορέων που, κατά περίπτωση, έχουν την ευθύνη περιορισμού των επιπτώσεων από την εξέλιξη της καταστροφής.

Στην προκειμένη περίπτωση έχοντας ως δεδομένο ότι ο κίνδυνος για τους πολίτες προκαλείται από την εκδήλωση και εξέλιξη δασικής πυρκαγιάς, αρμόδιο όργανο για:

- να εισηγηθεί το μέτρο της οργανωμένης απομάκρυνσης πολιτών, είναι ο εκάστοτε Επικεφαλής Αξιωματικός του Πυροσβεστικού Σώματος, ο οποίος ενεργεί σε τοπικό επίπεδο ως συντονιστής του πυροσβεστικού έργου και
- να αποφασίσει τη λήψη του μέτρου είναι ο οικείος Δήμαρχος ή Περιφερειάρχης, χωρικός Αντιπεριφερειάρχης, κ.λπ., σύμφωνα με τα όσα προβλέπονται στο άρθρο 29 παρ. 4στ' του Ν.4662/2020 όπως ισχύει.

Επισημαίνεται ότι η δράση της οργανωμένης προληπτικής απομάκρυνσης που δρομολογείται ως μέτρο για την προστασία των πολιτών, έχει χαρακτήρα μη υποχρεωτικό, βασιζόμενη στην έγκαιρη ενημέρωσή τους για τον κίνδυνο και τις πιθανές συνέπειες που έχει η παραμονή τους στο χώρο για τον οποίο έχει ληφθεί η απόφαση της απομάκρυνσης τους για προληπτικούς λόγους.

Τέλος σύμφωνα με το αρθ. 23 παρ. 4, του Ν 4662/2020 προβλέπεται :

Το παρόν Ειδικό Σχέδιο Αντιμετώπισης Εκτάκτων Αναγκών εξαιτίας Δασικών Πυρκαγιών με την κωδική ονομασία «ΙΟΛΑΟΣ 2» της Περιφέρειας Ηπείρου και Τοπικά Σχέδια των οικείων Δήμων, συμπεριλαμβάνονται Ειδικά Σχέδια για την προληπτική οργανωμένη απομάκρυνση των πολιτών, τα οποία καταρτίζονται με τη συνδρομή των κατά τόπους αρμόδιων αστυνομικών, πυροσβεστικών, υγειονομικών και λιμενικών αρχών. Ειδικότερα, τα ανωτέρω σχέδια περιλαμβάνουν, ιδίως:

- Διαδικασίες για τη λήψη απόφασης οργανωμένης απομάκρυνσης πολιτών για λόγους προστασίας της ζωής ή της υγείας τους, από εν εξελίξει ή από επαπειλούμενο κίνδυνο ή απειλή.
- Εναλλακτικές οδεύσεις απομάκρυνσης και μέτρα εξασφάλισής της, όπως ενδεικτικά η προσωρινή μονοδρόμηση οδών διπλής κατεύθυνσης.
- Τρόπους και δυνατότητες μεταφοράς πολιτών, συμπεριλαμβανομένης της χρήσης μέσων μαζικής μεταφοράς.
- Διαδικασίες για την ενημέρωση του κοινού πριν και κατά τη διάρκεια της οργανωμένης απομάκρυνσης, συμπεριλαμβανομένων και των ατόμων με κινητικές δυσκολίες ή ειδικές ανάγκες.
- Δράσεις για την εύρεση θέσεων κατάλληλων χώρων υποδοχής, προσωρινής καταφυγής, στέγασης και παροχής διοικητικής μέριμνας.

Πλέον των ανωτέρω και αναφορικά με το ειδικό σχέδιο προληπτικής οργανωμένης απομάκρυνσης των πολιτών που προβλέπεται να καταρτισθεί από τους οικείους Δήμους και την Περιφέρεια Ηπείρου, διευκρινίζεται ότι εφόσον θεσμικά προβλέπεται να συμπεριλαμβάνεται στο Περιφερειακό και Τοπικά σχέδια της Περιφέρειας Ηπείρου και των οικείων Δήμων, είναι προφανές ότι το ειδικό σχέδιο θα αποτελεί παράρτημα των Σχεδίων των Περιφερειών και των Δήμων που έχουν ήδη συνταχθεί για την Αντιμετώπιση Εκτάκτων Αναγκών εξαιτίας Δασικών Πυρκαγιών με την κωδική ονομασία “ΙΟΛΑΟΣ 2”.

Σχετικά με το περιεχόμενο των ειδικών σχεδίων που σύμφωνα με αρθ. 23 παρ. 4 του Ν.4662/2020 καταρτίζονται και συντάσσονται με τη συνδρομή των κατά τόπους αρμόδιων Αστυνομικών, Πυροσβεστικών, Υγειονομικών και Λιμενικών αρχών, παρέχονται οδηγίες στο Α1161/18-04-2023 έγγραφο ΓΓΠΠ καθώς και στο Μέρος XV του Γενικού Σχεδίου.

Σημειώνεται ότι η κατάρτιση ενός τέτοιου σχεδίου θα συμβάλει στον εκ των προτέρων σχεδιασμό για την έγκαιρη εφαρμογή του μέτρου, χωρίς να χάνεται πολύτιμος χρόνος για τη συλλογή πληροφοριών που κρίνονται απαραίτητες στη λήψη των αποφάσεων, λαμβάνοντας υπόψη και σχετικούς περιορισμούς με κυριότερο τον περιορισμό ότι είναι δύσκολη η εκ των προτέρων η γνώση και επακριβής περιγραφή σε ένα σχέδιο των συνθηκών κάτω από τις οποίες μπορεί να εκδηλωθεί και εξελιχθεί μια δασική πυρκαγιά στο μέλλον η οποία ενδέχεται να απειλήσει τη ζωή, την υγεία και τη περιουσία των πολιτών.

Σε αντίθετη περίπτωση, η απουσία εκ των προτέρων σχεδιασμού και η έλλειψη πληροφοριών που κρίνονται απαραίτητες στη λήψη των αποφάσεων, ενδέχεται να οδηγήσει σε αντίθετο από το αναμενόμενο αποτέλεσμα κατά την εφαρμογή του μέτρου.

7.1 Εισήγηση για την οργανωμένη προληπτική απομάκρυνση πολιτών λόγω δασικών πυρκαγιών.

Όπως έχει ήδη αναφερθεί, με βάση το ισχύον θεσμικό πλαίσιο, αρμόδιο όργανο για την εισήγηση του μέτρου της οργανωμένης προληπτικής απομάκρυνσης των πολιτών από εξελισσόμενη ή επικείμενη

καταστροφή εξ αιτίας δασικής πυρκαγιάς είναι ο εκάστοτε Επικεφαλής Αξιωματικός του Πυροσβεστικού Σώματος, ο οποίος ενεργεί σε τοπικό επίπεδο ως συντονιστής του πυροσβεστικού έργου.

Στο πλαίσιο αυτό και υπό την προϋπόθεση ότι μια δασική πυρκαγιά που έχει εκδηλωθεί έχει εκφύγει της αρχικής προσβολής και της δυνατότητας αμέσου περιορισμού και ελέγχου και σύμφωνα με την αναμενόμενη εξέλιξή της, κινείται προς κατοικημένες περιοχές (οικισμοί, πολεοδομικά τμήματα πόλεων), η εισήγηση από τον Επικεφαλής Αξιωματικό του Πυροσβεστικού Σώματος ο οποίος ενεργεί σε τοπικό επίπεδο ως συντονιστής του πυροσβεστικού έργου για την οργανωμένη προληπτική απομάκρυνση πολιτών, θα πρέπει να εξετάζεται εγκαίρως ως προληπτικό μέτρο για την προστασία της ζωής και της υγείας τους και να προτείνονται στο οικείο όργανο (Δήμαρχος, κλπ.) τα όρια της περιοχής ή των περιοχών που θα χρειαστεί να υλοποιηθεί. Δηλαδή το μέτρο αυτό, δύναται να εφαρμοστεί στις περιοχές που ενδέχεται να απειληθούν από την εξέλιξη μιας δασικής πυρκαγιάς (επερχόμενη πυρκαγιά) και ο κίνδυνος παραμονής των πολιτών στις περιοχές αυτές (περιοχές που κατοικούνται) εκτιμάται ότι είναι μεγάλος.

Σε κάθε περίπτωση η εισήγηση για την οργανωμένη προληπτική απομάκρυνση πολιτών, δεδομένων και των κινδύνων που διατρέχουν οι πολίτες κατά την υλοποίησή της, θα πρέπει να βασίζεται σε συγκεκριμένα κριτήρια που αφορούν την αναμενόμενη εξέλιξη της δασικής πυρκαγιάς και τις δυνατότητες περιορισμού και ελέγχου της.

Η εισήγηση από τον εκάστοτε Επικεφαλής Αξιωματικό του Πυροσβεστικού Σώματος, ο οποίος ενεργεί σε τοπικό επίπεδο ως συντονιστής του πυροσβεστικού έργου προς το κατά τόπο οικείο όργανο (Δήμαρχο, κλπ) για τη λήψη της απόφασης που αφορά την εφαρμογή του μέτρου της οργανωμένης προληπτικής απομάκρυνσης πολιτών, θα πρέπει να συμπεριλαμβάνει και μια εκτίμηση της πορείας και της κατεύθυνσης που αναμένεται να ακολουθήσει η δασική πυρκαγιά κινουμένη προς την κατοικημένη περιοχή, καθώς και μια εκτίμηση του χρόνου προσέγγισης της πυρκαγιάς στην κατοικημένη περιοχή (δηλαδή μια εκτίμηση ότι η πυρκαγιά π.χ. θα προσεγγίσει τον οικισμό σε δυο ώρες από την βόρεια πλευρά του).

Η εκτίμηση αυτή αποτελεί κριτήριο προκειμένου να γνωρίζει το κατά τόπο οικείο όργανο (Δήμαρχος, κλπ) εγκαίρως τα όρια της περιοχής ή των περιοχών που ενδεχομένως θα χρειαστεί να υλοποιηθεί η δράση της οργανωμένης προληπτικής απομάκρυνσης πολιτών καθώς και τα χρονικά περιθώρια που έχει στη διάθεση του προκειμένου να λάβει αποφάσεις και να δρομολογήσει τις ενδεικνυόμενες δράσεις πολιτικής προστασίας έχοντας υπόψη το Ειδικό Σχέδιο το οποίο θα έχει καταρτισθεί προκειμένου να συμβάλει στον σχεδιασμό για την έγκαιρη εφαρμογή του μέτρου.

Υπενθυμίζεται ότι η εισήγηση βασίζεται στα δεδομένα που έχει στη διάθεσή του ο επικεφαλής του Π.Σ. τη συγκεκριμένη χρονική στιγμή και ότι η συμπεριφορά μίας δασικής πυρκαγιάς είναι ένα πολύ δυναμικό και ευμετάβλητο φαινόμενο εξαρτώμενο κυρίως από το συνδυασμό συνεχώς μεταβαλλόμενων παραγόντων του φυσικού περιβάλλοντος μέσα στο οποίο εξελίσσεται, τους οποίους, κατά την εξέλιξή της, δύναται να τροποποιεί.

Η εισήγηση από τον εκάστοτε Επικεφαλής Αξιωματικό του Πυροσβεστικού Σώματος, προς το κατά τόπο αρμόδιο όργανο (Δήμαρχο, κλπ) μπορεί να γίνει δια ζώσης ή/και τηλεφωνικά. Σε κάθε περίπτωση, πρέπει να έχει επίσημα καθοριστεί, ένα τηλέφωνο έκτακτης ανάγκης που θα λειτουργεί και απαντά όλες τις ημέρες της εβδομάδας (7/7) σε 24ώρη βάση κατά τη διάρκεια της αντιπυρικής περιόδου μέσω του οποίου ο εκάστοτε Επικεφαλής Αξιωματικός του Πυροσβεστικού Σώματος, θα μπορεί να εισηγείται την οργανωμένη προληπτική απομάκρυνση μέσω του Περιφερειακού Κέντρου Επιχειρήσεων του Πυροσβεστικού Σώματος (ΠΕΚΕ), όπως επίσης και μια δ/νση ηλεκτρονικού ταχυδρομείου του οικείου Δήμου και Περιφέρειας Ηπείρου στην οποία εφόσον συντρέχουν λόγοι θα αποστέλλονται σχετικά αιτήματα κλπ, μέσω του ΠΕΚΕ.

7.2 Λήψη απόφασης για την οργανωμένη προληπτική απομάκρυνση πολιτών όταν η εξελισσόμενη ή επικείμενη καταστροφή λόγω δασικών πυρκαγιών επηρεάζει έναν (1) Δήμο

Σύμφωνα με το άρθρο 29 παρ. 4στ' του Ν.4662/2020, όταν μια εξελισσόμενη ή επικείμενη δασική πυρκαγιά μπορεί να επηρεάσει κατοικημένες περιοχές όπως οικισμούς, πολεοδομικά τμήματα πόλεων κλπ., εντός ενός (1) Δήμου, η λήψη της απόφασης για την οργανωμένη προληπτική απομάκρυνση των πολιτών κατόπιν σχετικής εισήγησης από τον εκάστοτε Επικεφαλής Αξιωματικό του Πυροσβεστικού Σώματος ο οποίος ενεργεί σε τοπικό επίπεδο ως συντονιστής του πυροσβεστικού έργου, αποτελεί ευθύνη του κατά τόπον αρμόδιου Δημάρχου, ο οποίος έχει τον συντονισμό του έργου πολιτικής προστασίας για την αντιμετώπιση εκτάκτων αναγκών σε τοπικό επίπεδο.

Ζητήματα που συνδέονται με τη λήψη ή μη της απόφασης προληπτικής απομάκρυνσης ατόμων που ευρίσκονται εντός υποδομών ή εγκαταστάσεων που τελούν υπό την εποπτεία φορέων, ή διέπονται από ειδικότερες νομοθεσίες και της δρομολόγησης δράσεων για την υλοποίησής της, αποτελούν αρμοδιότητα των υπευθύνων λειτουργίας τους.

Στην ανωτέρω κατηγορία υποδομών και εγκαταστάσεων υπάγονται Νοσοκομεία, Νοσηλευτικά Ιδρύματα, Παιδικές Κατασκηνώσεις, Camping, Ιερές Μονές, Αρχαιολογικοί χώροι, Ξενοδοχειακές μονάδες, Εγκαταστάσεις Ενόπλων Δυνάμεων και Σωμάτων Ασφάλειας, Δομές φιλοξενίας προσφυγών Καταστήματα κράτησης/Φυλακές, κλπ. Νοείται ότι οι εγκαταστάσεις αυτές για να απειλούνται από την εξέλιξη μιας δασικής πυρκαγιάς και να συντρέχουν λόγοι προληπτικής απομάκρυνσης των ατόμων που ευρίσκονται εντός τους, θα πρέπει να συνορεύουν με δάση ή δασικές εκτάσεις και να έχουν μεγάλη εγγύτητα με καύσιμα δασικής προέλευσης.

Στην παράγραφο 7.9 του παρόντος αναφέρονται ζητήματα που αφορούν την προληπτική απομάκρυνση ατόμων που ευρίσκονται εντός υποδομών και εγκαταστάσεων που τελούν υπό την εποπτεία φορέων, ή διέπονται από ειδικότερες νομοθεσίες.

7.3 Κατευθυντήριες οδηγίες για τη λήψη της απόφασης για την μερική οργανωμένη προληπτική απομάκρυνση πολιτών λόγω δασικών πυρκαγιών από τον κατά τόπο οικείο Δήμαρχο

Μια πρώτη προσέγγιση του κινδύνου εξαιτίας δασικών πυρκαγιών που πιθανά διατρέχουν, ή δεν διατρέχουν τα κτίρια που συγκροτούν έναν οικισμό², ή ένα πολεοδομικό τμήμα πόλης και οι πολίτες που διαβιούν /βρίσκονται σ' αυτά, αποτελεί η εγγύτητα τους με καύσιμα δασικής προέλευσης, η οποία μπορεί να καταγραφεί στο Ειδικό Σχέδιο και να αποτελέσει κριτήριο που θα πρέπει να λάβει υπόψη του το αρμόδιο όργανο (Δήμαρχος, κλπ.) προκειμένου να αποφασίσει την εφαρμογή του μέτρου της μερικής ή ολικής προληπτικής απομάκρυνσης των πολιτών, σύμφωνα με το νεότερο θεσμικό πλαίσιο.

² Ως οικισμός νοείται κάθε διακεκριμένο οικιστικό σύνολο το οποίο αναφέρεται στην τελευταία απογραφή ως οικισμός με πληθυσμό μέχρι και 2.000 κατοίκους ανεξάρτητα εάν ο Δήμος ή η Κοινότητα στον οποίο υπάγονται έχουν πληθυσμό μεγαλύτερο από 2.000 κατοίκους. Σύμφωνα με το αρθ. 3 του Ν. 4772/2021 περί απογράφης κτιρίων και πληθυσμού κατοικιών (ΚΠΚ) αυτοτελής οικισμός είναι ένα σύνολο κτιρίων που γειτονεύουν και απέχουν μεταξύ τους μέχρι διακόσια (200) μέτρα, εάν δεν υπάρχει εγκεκριμένο σχέδιο πόλεως, και μέχρι χίλια (1.000) μέτρα, εάν υπάρχει, και περιλαμβάνουν τουλάχιστον δέκα (10) κατοικίες νοικοκυριών ή μία (1) συλλογική κατοικία ή κατοικίες νοικοκυριών και συλλογικές κατοικίες, στις οποίες μπορούν να κατοικήσουν κανονικά τουλάχιστον πενήντα (50) άτομα, ανεξάρτητα εάν αυτά κατοικούν όλο το έτος ή ορισμένη εποχή. Μικροί οικισμοί θεωρούνται όσοι κατά την τελευταία απογραφή είχαν σαν πληθυσμό μέχρι και 200 κατοίκους, ή μέχρι 100 οικοδομές. Μεσαίοι οικισμοί θεωρούνται όσοι είχαν κατά την τελευταία απογραφή πληθυσμό 201-1000 κατοίκους ή μέχρι 500 οικοδομές. Μεγάλοι οικισμοί θεωρούνται όσοι κατά την τελευταία απογραφή είχαν πληθυσμό από 1001 - 2.000 κατοίκους (Π.Δ 24.4/3.5.1985 (ΦΕΚ 181Δ') όπως έχει τροποποιηθεί και ισχύει)

Πιο συγκεκριμένα σε κατοικημένες περιοχές όπως οικισμοί πολεοδομικά τμήματα πόλεων, κλπ., που συνορεύουν περιμετρικά με δάσος ή δασική έκταση και δεν υπάρχει εντός του δομημένου περιβάλλοντος συνέχεια σε καύσιμα δασικής προέλευσης, το μέτρο της οργανωμένης προληπτικής απομάκρυνσης πολιτών που διαβιούν ή βρίσκονται σ' αυτές, από δασική πυρκαγιά που εξελίσσεται προς την κατοικημένη περιοχή, ενδέχεται να αφορά κατά κύριο λόγο τους πολίτες που διαβιούν ή βρίσκονται σε κτίσματα περιμετρικά του οικισμού ή τους πολίτες που διαβιούν ή βρίσκονται σε οικοδομικά τετράγωνα που έχουν μεγάλη εγγύτητα με δάσος ή δασική έκταση. **(Εικόνα 6)**



Εικόνα 6. Η δομημένη περιοχή που συνορεύει περιμετρικά με δάσος ή δασική έκταση και δεν υπάρχει συνέχεια σε καύσιμα δασικής προέλευσης μεταξύ των κτιρίων που την συγκροτούν.

Στην περίπτωση αυτή, είναι δυνατή η λήψη της απόφασης από το οικείο όργανο (Δήμαρχος, κλπ.), για την εφαρμογή του μέτρου της μερικής οργανωμένης προληπτικής απομάκρυνση πολιτών (άρθρο 27, παρ. 1 του Ν 4662/2020).

Τα προληπτικά μέτρα προστασίας των πολιτών, που θα δρομολογηθούν στις περιπτώσεις αυτές, αφορούν κυρίως την έγκαιρη ενημέρωση και απομάκρυνση τους από τα περιμετρικά κτίρια που έχουν μεγάλη εγγύτητα με δάσος ή δασική έκταση και την προσωρινή συγκέντρωση τους σε κτίρια (χώροι καταφυγής) εντός του δομημένου περιβάλλοντος των οικισμών ή των πολεοδομικών τμημάτων πόλεων μέχρι να παρέλθει ο κίνδυνος.

Τα κτίρια που θα επιλεγούν και θα καταγραφούν στο ειδικό σχέδιο του οικείου Δήμου ως χώροι καταφυγής των πολιτών³ σε περίπτωση δασικής πυρκαγιάς που εξελίσσεται πλησίον ή στα όρια μιας

³ Τα κτίρια που θα επιλεγούν ως χώροι καταφυγής θα πρέπει να πληρούν όλους τους κανόνες υγιεινής και ασφάλειας των χώρων που προορίζονται για συνάθροιση πολιτών. Εκκλησίες, Σχολικές μονάδες, Κλειστές δημοτικές αθλητικές εγκαταστάσεις, Δημοτικά κτίρια που διαθέτουν αίθουσες για συνάθροιση πολιτών κλπ, θα μπορούσαν να επιλεγούν ως χώροι καταφυγής ωστόσο η επιλογή των χώρων καταφυγής πολιτών εντός του δομημένου περιβάλλοντος θα πρέπει να εξετάζεται κατά περίπτωση στα ειδικά σχέδια των Δήμων λαμβάνοντας υπόψη τις δυνατότητες που υπάρχουν σε κάθε περιοχή για το προσδιορισμό τους. Στις περιπτώσεις που προκύψει ανάγκη να χρησιμοποιηθούν τα κτίρια που έχουν επιλεγεί ως χώροι καταφυγής πολιτών από επερχόμενη δασική πυρκαγιά, επιβάλλεται η διακοπή λειτουργίας του συστήματος εξαερισμού και κλιματιστικών τους μέχρι να παρέλθει ο κίνδυνος, όπως επίσης και το κλείσιμο των παραθύρων και θυρών τους, λαμβάνοντας υπόψη ότι ιδιαίτερα ευάλωτοι στις επιπτώσεις του καπνού από μια δασική πυρκαγιά είναι τα άτομα με αναπνευστικά προβλήματα ή άσθμα, οι πάσχοντες από υπερευαισθησία

κατοικημένης περιοχής που συνορεύει περιμετρικά με δάσος ή δασική έκταση και δεν υπάρχει εντός του δομημένου περιβάλλοντος συνέχεια με καύσιμα δασικής προέλευσης, θα πρέπει σε κάθε περίπτωση να παρέχουν προστασία από θερμά αέρια, καπνό και παράγωγα καύσης που εκλύονται και διαχέονται στην ατμόσφαιρα από επερχόμενη δασική πυρκαγιά. Η πρόσβαση των πολιτών σε αυτά όπως επίσης και των οχημάτων φορέων έκτακτης ανάγκης (ΕΛΑΣ, ΠΣ, ΕΚΑΒ) θα πρέπει να είναι ευχερής.

Με βάση τα ανωτέρω και εφόσον ο Επικεφαλής Αξιωματικού του Πυροσβεστικού Σώματος εισηγηθεί την προληπτική απομάκρυνση πολιτών κατοικημένης περιοχής που συνορεύει περιμετρικά με δάσος ή δασική έκταση, ο αρμόδιος οικείος Δήμαρχος, έχοντας υπόψη:

- τη σχετική εισήγηση στην οποία θα συμπεριλαμβάνεται και μια εκτίμηση της πορείας και της κατεύθυνσης που αναμένεται να ακολουθήσει η δασική πυρκαγιά κινουμένη προς την κατοικημένη περιοχή, όπως επίσης και το χρονικό διάστημα που δυνητικά θα έχει στη διάθεση του για να οργανώσει την προληπτική απομάκρυνση πολιτών,
- ότι η κατοικημένη περιοχή που απειλείται δεν ευρίσκεται εντός δάσους ή δασικής έκτασης αλλά συνορεύει και δεν υπάρχει εντός του δομημένου περιβάλλοντος συνέχεια σε καύσιμα δασικής προέλευσης,

καθορίζει άμεσα, σημείο συγκέντρωσης (σε ασφαλή χώρο), στον οποίο οφείλουν να προσέλθουν, μετά από σχετική ενημέρωση, οι επικεφαλής των φορέων που κύρια εμπλέκονται (ΕΛΑΣ, ΠΣ, ΕΚΑΒ, υπεύθυνος Πολιτικής Προστασίας του Δήμου), ή εάν αυτό δεν είναι άμεσα εφικτό, οι αναπληρωτές τους, οι οποίοι θα πρέπει να είναι σε συνεχή επικοινωνία με τους επικεφαλής τους.

Η ενέργεια αυτή, η οποία συνιστά Στοιχείο Διοίκησης για την λήψη της απόφασης και την υλοποίηση της δράσης της μερικής οργανωμένης προληπτικής απομάκρυνσης πολιτών, κρίνεται απαραίτητη προκειμένου να εξασφαλιστεί, η μεταξύ τους επικοινωνία, η συλλογή και ανταλλαγή πληροφοριών σχετικών με την τρέχουσα κατάσταση, και ο συντονισμός τους.

Επισημαίνεται ότι σε κάθε περίπτωση, η φυσική παρουσία του αρμοδίου οικείου Δημάρχου στον τόπο που εξελίσσεται το καταστροφικό φαινόμενο κρίνεται απαραίτητη πριν λάβει την οποιαδήποτε απόφαση, προκειμένου να έχει ίδια αντίληψη της περιοχής που απειλείται, σύμφωνα με την εισήγηση του Επικεφαλής Αξιωματικού του Πυροσβεστικού Σώματος, και αφού συγκροτήσει άμεσα το Στοιχείο Διοίκησης ή συγκαλέσει, χωρίς αυτό να είναι προϋπόθεση, το Συντονιστικό Τοπικό Όργανο (ΣΤΟ) πολιτικής προστασίας του Δήμου, εφόσον η εξέλιξη της πυρκαγιάς του παρέχει τα χρονικά περιθώρια, να λάβει τις ενδεικνυόμενες αποφάσεις. Η σύγκληση του ΣΤΟ δεν αποτελεί προϋπόθεση για τη λήψη της απόφασης ή την υλοποίηση της δράσης της οργανωμένης προληπτικής απομάκρυνσης πολιτών.

Σε περίπτωση κωλύματος ή αδυναμίας του να βρεθεί άμεσα στον τόπο που εξελίσσεται το καταστροφικό φαινόμενο, θα πρέπει εκ των προτέρων για τις περιπτώσεις αυτές, να έχει με εξουσιοδοτική πράξη ορίσει αναπληρωτή του έτσι ώστε να εξασφαλισθεί άμεσα η φυσική παρουσία του αρμοδίου οργάνου στον τόπο που εξελίσσεται το καταστροφικό φαινόμενο, προκειμένου να λάβει τις ενδεικνυόμενες αποφάσεις.

Στις περιπτώσεις που για την οργανωμένη ολική προληπτική απομάκρυνση των πολιτών, κρίνεται αναγκαία η χρήση πλωτών θαλασσίων μέσων, η παρουσία και η συμβολή των κατά τόπους Λιμενικών Αρχών αποτελεί απαραίτητη προϋπόθεση και η παρουσία εκπροσώπου τους, στο Στοιχείο Διοίκησης ή στο Συντονιστικό Τοπικό Όργανο (ΣΤΟ) που θα συγκαλέσει ο οικείος Δήμαρχος για την λήψη της απόφασης ή την υλοποίηση της δράσης, κρίνεται απαραίτητη. Στο πλαίσιο αυτό, οικείος ο Δήμαρχος επικοινωνεί με την οικεία Λιμενική Αρχή για την διάθεση εκπροσώπου της στο Στοιχείο Διοίκησης ή στο Συντονιστικό Τοπικό Όργανο (ΣΤΟ) (Ν.Δ. 444/1970, Ν.4150/2013, όπως ισχύουν).

της αναπνευστικής οδού, άτομα με καρδιοαγγειακές ασθένειες, οι ηλικιωμένοι, τα παιδιά, τα βρέφη και οι έγκυες γυναίκες

Στο πλαίσιο αυτό ο οικείος Δήμαρχος υποστηριζόμενος από το Στοιχείο Διοίκησης, αφού συγκεντρώσει όλες τις απαραίτητες πληροφορίες σχετικές:

- με την κατοικημένη περιοχή που απειλείται σύμφωνα με την εισήγηση του Επικεφαλής Αξιωματικού του Πυροσβεστικού Σώματος,
- το προσδιορισμό επακριβώς των όριων της περιοχής που θα πρέπει να δρομολογηθεί το μέτρο της μερικής οργανωμένης προληπτικής απομάκρυνσης πολιτών,
- τον προσδιορισμό των ασφαλών οδών διαφυγής όπως επίσης και των χώρων καταφυγής των πολιτών,

όπως αυτά έχουν προσδιορισθεί στο ειδικό σχέδιο του οικείου Δήμου, θα προχωρήσει, εφόσον συντρέχουν λόγοι στη λήψη της απόφασης, για την εφαρμογή του μέτρου.

Στη περίπτωση που ο οικείος Δήμαρχος λάβει τη σχετική απόφαση για να δρομολογήσει το μέτρο της μερικής οργανωμένης προληπτικής απομάκρυνσης πολιτών, με την συνδρομή των αστυνομικών δυνάμεων της ΕΛΑΣ θα πρέπει να ενημερώσει άμεσα τους πολίτες που διαβιούν ή βρίσκονται σε κτίσματα περιμετρικά του οικισμού ή τους πολίτες που διαβιούν ή βρίσκονται σε οικοδομικά τετράγωνα που έχουν μεγάλη εγγύτητα με δάσος ή δασική έκταση, πόρτα πόρτα με διερχόμενα οχήματα της ΕΛΑΣ ή και του Δήμου, προκειμένου να απομακρυνθούν προληπτικά μέχρι να παρέλθει ο κίνδυνος, από ασφαλείς διαδρομές προς ασφαλείς χώρους προσωρινής καταφυγής οι οποίοι θα υποδεικνύονται κατά την ενημέρωσή τους.

Σε κάθε περίπτωση με εισήγηση του Επικεφαλής Αξιωματικού του Πυροσβεστικού Σώματος θα πρέπει όταν σε μια περιοχή που διοικητικά υπάγεται σε ένα Δήμο εξελίσσεται μια δασική πυρκαγιά που έχει εκφύγει της αρχικής προσβολής και της δυνατότητας αμέσου περιορισμού και ελέγχου της και στην περιοχή αυτή υπάρχουν οικισμοί, ή πολεοδομικά τμήματα πόλεων ή υποδομές και εγκαταστάσεις, όπως αυτές προσδιορίζονται στη παράγραφο 7.3 του παρόντος, με εγγύτητα σε δάση και δασικές εκτάσεις, να εκδοθεί μήνυμα μαζικής γεωστοχευμένης ειδοποίησης πολιτών (μήνυμα έκτακτης ανάγκης 112) με απόφαση του Γενικού Γραμματέα Πολιτικής Προστασίας ως αρμόδιο όργανο για την εντολή μαζικής και γεωστοχευμένης προειδοποίησης πολιτών που βρίσκονται σε περιοχές που απειλούνται από ή όπου εξελίσσονται καταστροφές⁴, μέσω του Εθνικού Συντονιστικού Κέντρου Επιχειρήσεων και Διαχείρισης Κρίσεων (Ε.Σ.Κ.Ε.ΔΙ.Κ.) προκειμένου να ενημερωθούν εγκαίρως όλοι οι πολίτες που διαβιούν ή βρίσκονται στη περιοχή όπως επίσης και οι υπεύθυνοι υποδομών και εγκαταστάσεων ότι στην περιοχή τους έχει εκδηλωθεί δασική πυρκαγιά που είναι σε εξέλιξη.

Σε δεύτερο χρόνο και εφόσον ο Επικεφαλής Αξιωματικός του Πυροσβεστικού Σώματος έχει εισηγηθεί την προληπτική απομάκρυνση πολιτών κατοικημένης περιοχής που συνορεύει περιμετρικά με δάσος ή δασική έκταση και εφόσον ο οικείος Δήμαρχος λάβει την απόφαση εφαρμογής του μέτρου της μερικής οργανωμένης προληπτικής απομάκρυνσης πολιτών και εφόσον έχουν διευκρινισθεί στο Στοιχείο Διοίκησης η περιοχή για την οποία έχει ληφθεί η απόφαση, οι ασφαλείς οδοί διαφυγής των πολιτών και οι χώροι καταφυγής των πολιτών, ο οικείος Δήμαρχος ενημερώνει άμεσα τον Γενικό Γραμματέα Πολιτικής Προστασίας και συνεργάζεται μαζί του προκειμένου να προσδιορισθεί η περιοχή και το περιεχόμενο του δευτέρου κατά σειρά μηνύματος για την άμεση αποστολή μαζικής γεωστοχευμένης ειδοποίησης πολιτών (μήνυμα έκτακτης ανάγκης 112) μέσω του Εθνικού Συντονιστικού Κέντρου Επιχειρήσεων και Διαχείρισης Κρίσεων (Ε.Σ.Κ.Ε.ΔΙ.Κ.) αναφορικά με την συγκεκριμένη δράση της προληπτικής απομάκρυνσης πολιτών.

Παράλληλα και ταυτόχρονα με την αποστολή όλων των ανωτέρω μηνυμάτων έκτακτης ανάγκης 112, ο οικείος Δήμος θα πρέπει με κάθε πρόσφορο να ενημερώσει τους πολίτες (ενημέρωση πόρτα-πόρτα με

⁴ Υπ. αριθμ. 29190 οικ. Φ.109.1(ΦΕΚ 3005 τ.Β/ 20-07-2020) Απόφαση του Γενικού Γραμματέα Πολιτικής Προστασίας «Κανονισμός Οργάνωσης και Λειτουργίας του Εθνικού Συντονιστικού Κέντρου Επιχειρήσεων και Διαχείρισης Κρίσεων (Ε.Σ.Κ.Ε.ΔΙ.Κ.), ρύθμιση θεμάτων διάρθρωσης, στελέχωσης και λοιπές διατάξεις».

διερχόμενο όχημα, μέσα Μαζικής Ενημέρωσης, κλπ.) για την απόφαση του οικείου Δημάρχου περί εφαρμογής του μέτρου της μερικής οργανωμένης προληπτικής απομάκρυνσης πολιτών. Η ενημέρωση αυτή θα πρέπει να περιέχει τις εξής βασικές πληροφορίες :

- Να προσδιορίζει τα όρια της περιοχής μέσα από την οποία οι πολίτες θα πρέπει να απομακρυνθούν.
- Να προσδιορίζει εάν συντρέχει λόγος απομάκρυνσης όλων των πολιτών από την συγκεκριμένη περιοχή για την οποία έχει ληφθεί η απόφαση του οικείου Δημάρχου, ή συγκεκριμένων ομάδων τις οποίες θα προσδιορίζει κατά προτεραιότητα (άτομα με αναπνευστικά προβλήματα, άτομα παιδικής ηλικίας, ηλικιωμένοι, κλπ.).
- Να κατονομάζει τα ασφαλή οδικά δρομολόγια καθώς και τυχόν μονοδρομήσεις που μπορούν να ακολουθήσουν σε περίπτωση απομάκρυνσης με δικά τους μέσα (οδεύσεις ασφαλούς διαφυγής).
- Να προσδιορίζει τους χώρους προσωρινής καταφυγής.
- Να αναφέρει οδηγίες για προστασία της περιουσίας των πολιτών που απομακρύνονται π.χ. κλείσιμο πόρτες, παράθυρα και όλων των πιθανών εισόδων σε ένα κτίριο για λόγους προστασίας από παράγωγα καύσης όπως καύτρες, κλπ.

Επίσης, στη ανακοίνωση του οικείου Δήμου θα συμπεριλαμβάνεται και ότι άλλο κρίνεται κατά περίπτωση αναγκαίο όπως π.χ. να φροντίσουν οι πολίτες κατά την απομάκρυνση τους να απομακρύνουν μαζί και τα κατοικίδια τους στα πλαίσια εφαρμογής του αρθ. 47 παρ. 5 του Ν. 4830/2021, κλπ.

Νοείται ότι σε περιοχές που διαβιούν Ευάλωτες Ομάδες (ΑμεΑ, κλπ) θα πρέπει να υπάρχει μέριμνα από πλευράς του οικείου Δήμου για την έγκαιρη ενημέρωση τους ή μέριμνα έγκαιρης ενημέρωσης των προσωπικών βοηθών τους, ή των άμεσα συγγενικών τους προσώπων, εφόσον διαβιούν σε περιοχή για την οποία έχει ληφθεί απόφαση εφαρμογής του μέτρου της οργανωμένης προληπτικής απομάκρυνσης πολιτών.

Στην παράγραφο 7.9 του παρόντος αναφέρονται πιο αναλυτικά ζητήματα και διαδικασίες που αφορούν την έγκαιρη ενημέρωση των ατόμων αυτών που ανήκουν σε Ευάλωτες Ομάδες (ΑμεΑ, κλπ).

Στις περιπτώσεις που εκδοθεί δεύτερο μήνυμα μαζικής και γεωστοχευμένης προειδοποίησης πολιτών (μηνύματα έκτακτης ανάγκης 112) ενημέρωσης των πολιτών για τη λήψη απόφασης μερικής οργανωμένης προληπτικής απομάκρυνσης πολιτών, ο οικείος Δήμαρχος θα πρέπει να ενημερώσει τον Γενικό Γραμματέα Πολιτικής Προστασίας σχετικά με τη λήξη του μέτρου της οργανωμένης προληπτικής απομάκρυνσης πολιτών, προκειμένου εφόσον συντρέχουν λόγοι να εκδοθεί τρίτο κατά σειρά μήνυμα ενημέρωσης των πολιτών (μήνυμα έκτακτης ανάγκης 112) για την ασφαλή επιστροφή στις οικίες τους.

Νοείται ότι η έγκαιρη ενημέρωση των πολιτών για τον κίνδυνο που διατρέχουν εξ αιτίας επερχόμενης δασικής πυρκαγιάς δεν μπορεί σε κάθε περίπτωση να βασίζεται αποκλειστικά στη αποστολή μηνυμάτων έκτακτης ανάγκης 112 αλλά σε μια σειρά μέτρων και δράσεων που θα έχουν εκ των προτέρων καθορισθεί στα ειδικά σχέδια των οικείων Δήμων και στο παρόν Ειδικό Σχέδιο Αντιμετώπισης Εκτάκτων Αναγκών εξαιτίας Δασικών Πυρκαγιών με την κωδική ονομασία «ΙΟΛΑΟΣ 2» της Περιφέρειας Ηπείρου, προκειμένου να δρομολογηθούν, εφόσον συντρέχουν λόγοι, από τους αρμόδιους φορείς σε τοπικό επίπεδο.

7.4 Κατευθυντήριες οδηγίες για τη λήψη της απόφασης για την ολική οργανωμένη προληπτική απομάκρυνση πολιτών λόγω δασικών πυρκαγιών από τον οικείο Δήμαρχο.

Στις περιπτώσεις που δομημένες περιοχές όπως οικισμοί, επεκτάσεις σχεδίων πόλεως, κλπ, που κατά το παρελθόν έχουν αναπτυχθεί εντός δάσους ή δασικής έκτασης και τα κτίσματα που τις συγκροτούν έχουν μεγάλη εγγύτητα με καύσιμα δασικής προέλευσης, το μέτρο της οργανωμένης προληπτικής απομάκρυνσης πολιτών ενδέχεται να αφορά το σύνολο των πολιτών που διαβιούν σε ολόκληρο τον οικισμό

ή όλους τους πολίτες που διαβιούν ή βρίσκονται στα πολεοδομικά τμήματα που απειλούνται από την εξέλιξη μιας επερχόμενης δασικής πυρκαγιάς που κατευθύνεται προς την περιοχή τους. **(Εικόνα 7)**



Εικόνα 7. Δομημένη περιοχή που κατά το παρελθόν έχει αναπτυχθεί εντός δάσους ή δασικής έκτασης και τα κτίσματα που την συγκροτούν έχουν μεγάλη εγγύτητα με καύσιμα δασικής προέλευσης

Στην περίπτωση αυτή, η λήψη της απόφασης από το οικείο όργανο (Δήμαρχος, κλπ.) αφορά την εφαρμογή του μέτρου της ολικής οργανωμένης προληπτικής απομάκρυνσης πολιτών (άρθρο 27, παρ. 1 του Ν 4662/2020). Νοείται ότι οι περιοχές αυτές θα πρέπει κατά προτεραιότητα να έχουν προσδιορισθεί και καταγραφεί στο Ειδικό Σχέδιο του οικείου Δήμου και στο παρόν Ειδικό Σχέδιο Αντιμετώπισης Εκτάκτων Αναγκών εξαιτίας Δασικών Πυρκαγιών με την κωδική ονομασία «ΙΟΛΑΟΣ 2» της Περιφέρειας Ηπείρου, ως περιοχές πολύ υψηλού κινδύνου.

Τα προληπτικά μέτρα προστασίας των πολιτών, που θα δρομολογηθούν αφορούν κυρίως την έγκαιρη ενημέρωση και απομάκρυνση τους, από ασφαλείς διαδρομές διαφυγής οι οποίες θα προσδιορισθούν κυρίως με βάση την εκτίμηση της πορείας και της κατεύθυνσης που αναμένεται να ακολουθήσει η δασική πυρκαγιά κινουμένη προς την κατοικημένη περιοχή, καθώς και την εκτίμηση του χρόνου προσέγγισης της.

Στα Ειδικά Σχέδια των οικείων Δήμων και στο παρόν Ειδικό Σχέδιο Αντιμετώπισης Εκτάκτων Αναγκών εξαιτίας Δασικών Πυρκαγιών με την κωδική ονομασία «ΙΟΛΑΟΣ 2» της Περιφέρειας Ηπείρου θα πρέπει να έχουν προσδιορισθεί για τις περιοχές αυτές και οι πιθανοί οδοί διαφυγής των πολιτών σε περίπτωση επερχόμενης δασικής πυρκαγιάς, έτσι ώστε αναλόγως την εκτίμηση της κατεύθυνσης που θα ακολουθήσει η δασική πυρκαγιά κινουμένη προς τις περιοχές αυτές, όπως αυτή θα προσδιορισθεί από τον Επικεφαλής Αξιωματικού του Πυροσβεστικού Σώματος, να γνωρίζει ο οικείος Δήμος και οι κατά τόπους αρμόδιες Αστυνομικές Αρχές τις πιθανές ασφαλείς διαδρομές διαφυγής των πολιτών προκειμένου να λάβουν εγκαίρως μέτρα ρύθμισης της κυκλοφορίας των οχημάτων. Νοείται, όπως έχει ήδη αναφερθεί, ότι ουδείς μπορεί να γνωρίζει εκ των προτέρων και να περιγράψει επακριβώς σε ένα σχέδιο τις συνθήκες κάτω από τις οποίες μπορεί στο μέλλον να εκδηλωθεί και να εξελιχθεί μια δασική πυρκαγιά.

Επίσης, θα πρέπει να διευκρινισθεί ότι το μέτρο της ολικής οργανωμένης προληπτικής απομάκρυνσης πολιτών μπορεί να εφαρμοσθεί μόνο όταν ο χρόνος προσέγγισης μιας επερχόμενης πυρκαγιάς σε κατοικημένη περιοχή με τα ανωτέρω χαρακτηριστικά παρέχει περιθώρια έγκαιρης ενημέρωσης και απομάκρυνσης τους, δηλαδή όταν οι πολίτες βρίσκονται σε απόσταση από την πορεία εξέλιξής της.

Σε αντίθετη περίπτωση δηλαδή όταν οι πολίτες βρίσκονται σε επαφή, ή εντός του φλεγόμενου χώρου που εξελίσσεται μια πυρκαγιά, δρομολογούνται δράσεις που αφορούν επιχειρήσεις διάσωσης, οι οποίες

εκτελούνται με ευθύνη του εκάστοτε Επικεφαλής Αξιωματικού του Πυροσβεστικού Σώματος, ο οποίος ενεργεί ως συντονιστής του πυροσβεστικού έργου.

Έχοντας συνεπώς ως δεδομένο ότι ο σχεδιασμός προληπτικής προστασίας των πολιτών από επερχόμενη δασική πυρκαγιά βασίζεται στην έγκαιρη ενημέρωσή τους, όπως έχει ήδη αναφερθεί, με ευθύνη του εκάστοτε Επικεφαλής Αξιωματικού του Πυροσβεστικού Σώματος θα πρέπει όταν σε μια περιοχή που διοικητικά υπάγεται σε ένα Δήμο εξελίσσεται μια δασική πυρκαγιά που έχει εκφύγει της αρχικής προσβολής και της δυνατότητας αμέσου περιορισμού και ελέγχου της και στην περιοχή αυτή υπάρχουν οικισμοί, ή πολεοδομικά τμήματα πόλεων ή υποδομές και εγκαταστάσεις, όπως αυτές προσδιορίζονται στην παράγραφο 7.3 του παρόντος, με εγγύτητα σε δάση και δασικές εκτάσεις, να εκδοθεί εγκαίρως μήνυμα μαζικής γεωστοχευμένης ειδοποίησης πολιτών (μήνυμα έκτακτης ανάγκης 112) μέσω του Εθνικού Συντονιστικού Κέντρου Επιχειρήσεων και Διαχείρισης Κρίσεων (Ε.Σ.Κ.Ε.ΔΙ.Κ.) προκειμένου να ενημερωθούν εγκαίρως όλοι οι πολίτες που διαβιούν, ή βρίσκονται στην περιοχή όπως επίσης και οι υπεύθυνοι υποδομών και εγκαταστάσεων ότι στην περιοχή τους έχει εκδηλωθεί δασική πυρκαγιά που είναι σε εξέλιξη.

Εν συνεχεία και εφόσον ο Επικεφαλής Αξιωματικός του Πυροσβεστικού Σώματος, ο οποίος ενεργεί σε τοπικό επίπεδο ως συντονιστής του πυροσβεστικού έργου εισηγηθεί την προληπτική απομάκρυνση πολιτών κατοικημένης περιοχής που είναι δομημένη εντός δάσους ή δασικής έκτασης, ο οικείος Δήμαρχος, έχοντας υπόψη τη σχετική εισήγηση στην οποία θα πρέπει να συμπεριλαμβάνεται και μια εκτίμηση της πορείας και της κατεύθυνσης που αναμένεται να ακολουθήσει η δασική πυρκαγιά κινουμένη προς την κατοικημένη περιοχή, όπως επίσης και το χρονικό διάστημα που έχει στη διάθεση του, προκειμένου να λάβει αποφάσεις, καθορίζει άμεσα, σημείο συγκέντρωσης (σε ασφαλή χώρο), στον οποίο οφείλουν να προσέλθουν, μετά από σχετική ενημέρωση, οι επικεφαλής των φορέων που κύρια εμπλέκονται (ΕΛΑΣ, ΠΣ, ΕΚΑΒ, υπεύθυνος Πολιτικής Προστασίας του Δήμου), ή εάν αυτό δεν είναι άμεσα εφικτό, οι αναπληρωτές τους, οι οποίοι θα πρέπει να είναι σε συνεχή επικοινωνία με τους επικεφαλής τους.

Η ενέργεια αυτή, η οποία συνιστά Στοιχείο Διοίκησης για την λήψη της απόφασης και την υλοποίηση της δράσης της οργανωμένης προληπτικής απομάκρυνσης πολιτών, κρίνεται απαραίτητη προκειμένου να εξασφαλιστεί, η μεταξύ τους επικοινωνία, η συλλογή και ανταλλαγή πληροφοριών σχετικών με την τρέχουσα κατάσταση, καθώς και ο συντονισμός τους.

Η συγκρότηση Στοιχείου Διοίκησης από τον οικείο Δήμαρχο κρίνεται απαραίτητη προκειμένου να εξασφαλιστεί η διατήρηση της συνεργασίας μεταξύ των εμπλεκόμενων φορέων για τη διασφάλιση ενιαίας και συγχρονισμένης δράσης σε τοπικό επίπεδο. Επίσης παρέχει τη δυνατότητα για την άμεση επιλογή σχεδίου δράσης που οφείλουν να ακολουθήσουν όλοι οι εμπλεκόμενοι φορείς στην περίπτωση που ληφθεί θετική απόφαση από τον οικείο Δήμαρχο για τη δρομολόγηση του μέτρου της ολικής οργανωμένης προληπτικής απομάκρυνσης πολιτών.

Στις περιπτώσεις που η εξέλιξη του καταστροφικού φαινομένου παρέχει χρονικά περιθώρια σύμφωνα με τις εκτιμήσεις από τον εκάστοτε Επικεφαλής Αξιωματικό του Πυροσβεστικού Σώματος, ο οικείος Δήμαρχος μπορεί να συγκαλεί άμεσα στον τόπο που εξελίσσεται το καταστροφικό φαινόμενο, το Συντονιστικό Τοπικό Όργανο (ΣΤΟ) για την υποβοήθηση του έργου του, στο οποίο θα μετέχουν κατά κύριο λόγο εκπρόσωποι των φορέων που συμμετέχουν ενεργά στην υλοποίηση της δράσης για την οργανωμένη προληπτική απομάκρυνση πολιτών.

Η σύγκληση του ΣΤΟ δεν αποτελεί προϋπόθεση για τη λήψη της απόφασης ή την υλοποίηση της δράσης της οργανωμένης προληπτικής απομάκρυνσης πολιτών.

Στις περιπτώσεις που για την οργανωμένη ολική προληπτική απομάκρυνση των πολιτών, κρίνεται αναγκαία η χρήση πλωτών θαλασσιών μέσων, η παρουσία και η συμβολή των κατά τόπους Λιμενικών Αρχών αποτελεί απαραίτητη προϋπόθεση και η παρουσία εκπροσώπου τους, στο Στοιχείο Διοίκησης ή στο

Συντονιστικό Τοπικό Όργανο (ΣΤΟ) που θα συγκαλέσει ο οικείος Δήμαρχος για την λήψη της απόφασης ή την υλοποίηση της δράσης, κρίνεται απαραίτητη. Στο πλαίσιο αυτό, ο οικείος Δήμαρχος επικοινωνεί με την οικεία Λιμενική Αρχή για την διάθεση εκπροσώπου της στο Στοιχείο Διοίκησης ή στο Συντονιστικό Τοπικό Όργανο (ΣΤΟ)) (ΝΔ 444/1970, Ν.4150/2013, όπως ισχύουν).

Κρίνεται σκόπιμο ωστόσο να επαναληφθεί ότι σε κάθε περίπτωση, η φυσική παρουσία του οικείου Δημάρχου στον τόπο που εξελίσσεται το καταστροφικό φαινόμενο κρίνεται απαραίτητη πριν λάβει την οποιαδήποτε απόφαση, προκειμένου να έχει ίδια αντίληψη της περιοχής που απειλείται, σύμφωνα με την εισήγηση του Επικεφαλής Αξιωματικού του Πυροσβεστικού Σώματος, και αφού συγκροτήσει άμεσα το Στοιχείο Διοίκησης ή συγκαλέσει το ΣΤΟ εφόσον η εξέλιξη της πυρκαγιάς του παρέχει τα χρονικά περιθώρια, να λάβει τις ενδεικνυόμενες αποφάσεις.

Σε περίπτωση κωλύματος ή αδυναμίας του να βρεθεί άμεσα στον τόπο που εξελίσσεται το καταστροφικό φαινόμενο, θα πρέπει εκ των προτέρων για τις περιπτώσεις αυτές, να έχει με εξουσιοδοτική πράξη ορίσει αναπληρωτή του και ακόμα καλύτερα αναπληρωτή του αναπληρωτή του έτσι ώστε να εξασφαλιστεί άμεσα η φυσική παρουσία του αρμοδίου οργάνου στον τόπο που εξελίσσεται το καταστροφικό φαινόμενο, προκειμένου να λάβει τις ενδεικνυόμενες αποφάσεις.

Με βάση τα ανωτέρω, οικείος ο Δήμαρχος, πλαισιωμένος από τους επικεφαλής των φορέων ή εκπροσώπους τους που εμπλέκονται, πριν λάβει την απόφαση, πρέπει εγκαίρως να εκτιμήσει ή εξασφαλίσει για τις κατοικημένες περιοχές που απειλούνται τα εξής:

- Εκτίμηση του αριθμού των ατόμων που πρέπει να απομακρυνθούν στην περιοχή που έχει προσδιορισθεί στο Στοιχείο Διοίκησης ή στο ΣΤΟ με βάση την εισήγηση του εκάστοτε Επικεφαλής Αξιωματικού του Πυροσβεστικού Σώματος και τον κίνδυνο όπως αυτός εκτιμάται και προσδιορίζεται στην εισήγηση. Η εκτίμηση αυτή μπορεί κατ' αρχήν να βασιστεί σε δημογραφικά στοιχεία όπως αυτά θα έχουν καταγραφεί και θα αναφέρονται στο ειδικό σχέδιο του οικείου Δήμου, ή σε άλλες πληροφορίες που έχει στη διάθεση του και γνωρίζει ο Δήμος που σχετίζονται με τον αριθμό των πολιτών που διαβιούν ή βρίσκονται στη περιοχή για διαφόρους λόγους (π.χ. παραθεριστές, κλπ.).
- Τον προσδιορισμό των μέσων μεταφοράς με βάση τον αριθμό των ατόμων που πρέπει να απομακρυνθούν και τη διαθεσιμότητά τους κατά το χρόνο που θα δοθεί η εντολή υλοποίησης της δράσης, εφόσον χρειάζονται μεταφορά.

Η έγκαιρη εξασφάλιση των μέσων απομάκρυνσης αποτελεί κρίσιμη παράμετρο στη λήψη της απόφασης⁵. Επίσης μια άλλη παράμετρος που πρέπει να εξεταστεί είναι και η δυνατότητα απομάκρυνσης των πολιτών με δικά τους μέσα, από καθορισμένα ασφαλή δρομολόγια στα οποία έχει εξασφαλιστεί ο έλεγχος της κυκλοφορίας.

Επισημαίνεται ότι η εξασφάλιση μέσων για την μετακίνηση πολιτών μπορεί να γίνει με τα μέσα που διαθέτει ο οικείος Δήμος (Δημοτική συγκοινωνία) ή με τη συνδρομή μέσων άλλων φορέων του δημοσίου ή του ιδιωτικού τομέα, τα οποία είναι άμεσα διαθέσιμα σε τοπικό επίπεδο.

Στο πλαίσιο αυτό, η οργανική μονάδα αρμόδια για την Πολιτική Προστασία του οικείου Δήμου θα πρέπει να γνωρίζει εκ των προτέρων τα μέσα που μπορούν να διαθέσουν οι φορείς σε τοπικό επίπεδο, στην περίπτωση έκτακτης ανάγκης κατά την οποία υπάρχει το ενδεχόμενο υλοποίησης μιας τέτοιας δράσης.

⁵ Είναι απαραίτητο να αναφερθεί ότι η εξεύρεση μέσων με τη διαδικασία της επίταξης, δεν είναι άμεσα εφικτή, εάν δεν προηγηθεί σχετική απόφαση σύμφωνα με τα οριζόμενα στο αρθ. 1 του Ν.4325/2015(ΦΕΚ 47 Α). Δηλαδή απαιτείται απόφαση Πρωθυπουργού μετά από αιτιολογημένη εισήγηση του Υπουργού στην αρμοδιότητα του οποίου ανήκει η αντιμετώπιση της αιτίας που προκάλεσε ανάγκη από τις αναφερόμενες στην παράγραφο 1 του αρθ. 1 του Ν.4325/2015(ΦΕΚ 47 Α).

Επίσης, θα πρέπει να γνωρίζει τη διαδικασία διάθεσής τους, όταν πρόκειται για φορείς του Δημοσίου, καθώς και τη διαδικασία διάθεσής τους, μέσω ενός μνημονίου συνεργασίας όταν πρόκειται για φορείς του ιδιωτικού τομέα, ή μέσω ενός μητρώου εργοληπτών (εταιριών ή φυσικών προσώπων) που αποδέχονται άμεσα να παρέχουν μέσα σύμφωνα με τους όρους που έχει εκ των προτέρων θέσει ο Δήμος σε καταστάσεις εκτάκτων αναγκών⁶.

Στις περιπτώσεις που για την απομάκρυνση των πολιτών, κρίνεται αναγκαία η χρήση πλωτών θαλασσιών μέσων, η συμβολή των κατά τόπους Λιμενικών Αρχών κρίνεται απαραίτητη και η δυνατότητα διάθεσης τους εξετάζεται εγκαίρως και δρομολογείται με συνδρομή της οικείας Λιμενικής Αρχής.

- Τον αρχικό χώρο συγκέντρωσης των πολιτών ή τα σημεία συγκέντρωσης τους για την εν συνεχεία οργανωμένη προληπτική απομάκρυνσή τους, εφόσον χρειάζονται μεταφορά.
- Το χρονικό διάστημα που απαιτείται για την ειδοποίηση των πολιτών εντός των ορίων της περιοχής που θα χρειαστεί να υλοποιηθεί η δράση, καθώς και τον τρόπο εντοπισμού και ειδοποίησής τους (ειδοποίησης πολιτών μέσω μηνυμάτων έκτακτης ανάγκης 112, πόρτα-πόρτα, ανακοινώσεις σε μέσα μαζικής ενημέρωσης, σε τοπικούς ραδιοφωνικούς σταθμούς, κλπ.).

Σε περιοχές που διαβιούν Ευάλωτες Ομάδες (ΑμεΑ, κλπ.) θα πρέπει να υπάρχει μέριμνα από πλευράς Δήμου για την έγκαιρη ενημέρωση τους ή μέριμνα έγκαιρης ενημέρωσης των προσωπικών βοηθών τους, ή των άμεσα συγγενικών τους προσώπων, εφόσον διαβιούν σε περιοχή για την οποία έχει ληφθεί απόφαση εφαρμογής του μέτρου της οργανωμένης προληπτικής απομάκρυνσης πολιτών.

Στο ΜΕΡΟΣ VI του παρόντος εγγράφου αναφέρονται πιο αναλυτικά ζητήματα και διαδικασίες που αφορούν την έγκαιρη ενημέρωση των ατόμων αυτών που ανήκουν σε Ευάλωτες Ομάδες (ΑμεΑ, κλπ).

- Τη δυνατότητα ελέγχου και διαχείρισης της κυκλοφορίας από την αρμόδια Αστυνομική Αρχή στο οδικό δίκτυο που θα χρησιμοποιηθεί για την ασφαλή διαφυγή των πολιτών έχοντας υπόψη την κατεύθυνση που αναμένεται να ακολουθήσει η δασική πυρκαγιά κινουμένη προς την κατοικημένη περιοχή, όπως αυτή προσδιορίζεται από τον εκάστοτε Επικεφαλής Αξιωματικό του Πυροσβεστικού Σώματος ο οποίος ενεργεί σε τοπικό επίπεδο ως συντονιστής του πυροσβεστικού έργου, ώστε να μην υπάρχει κίνδυνος εγκλωβισμού τους.

Η δυνατότητα αυτή για την ασφαλή διαφυγή των πολιτών αφορά το οδικό δίκτυο που θα χρησιμοποιηθεί, τόσο από τα μέσα μαζικής μεταφοράς των πολιτών, όσο και από τα ίδια μέσα που ενδέχεται να χρησιμοποιήσουν οι πολίτες που απομακρύνονται μετά τη λήψη και δημοσιοποίηση της σχετικής απόφασης.

Το οδικό δίκτυο που έχει προσδιορισθεί για την ασφαλή διαφυγή των πολιτών στο Στοιχείο Διοίκησης, με βάση την εισήγηση του εκάστοτε Επικεφαλής Αξιωματικού του Πυροσβεστικού Σώματος, σε καμιά περίπτωση δεν πρέπει να παρενοχλεί την κίνηση των πυροσβεστικών οχημάτων, καθώς και οχημάτων άλλων φορέων που σπεύδουν να ενισχύσουν το έργο της καταστολής και αντιμετώπισης έκτακτων αναγκών (υδροφόρες, ασθενοφόρα ΕΚΑΒ, κλπ).

- Τη διασφάλιση επικοινωνιών μεταξύ των αρμόδιων φορέων που εμπλέκονται στην υλοποίηση της δράσης έτσι ώστε να εξασφαλίζεται ο συντονισμός τους, καθώς και η παροχή πληροφοριών σχετικών με την τρέχουσα και αναμενομένη εξέλιξη της πυρκαγιάς, γεγονός που επιβάλλει τη συγκρότηση Στοιχείου Διοίκησης.
- Την υποδοχή / καταγραφή και φροντίδα των πολιτών που απομακρύνονται σε επιλεγμένους ασφαλείς χώρους προσωρινής καταφυγής στους οποίους θα πρέπει να συμπεριλαμβάνεται

⁶ Λεπτομέρειες αναφορικά με ζητήματα που συνδέονται με τη διάθεση επιπλέον πόρων αναφέρονται στο Παράρτημα Δ του παρόντος.

ιατρική βοήθεια και εφόσον είναι εφικτό και ψυχοκοινωνική υποστήριξη. Νοείται ότι σε καμία περίπτωση δεν θα πρέπει να συντρέξουν λόγοι εκ νέου απομάκρυνσης των πολιτών στους χώρους που θα επιλεγούν ως ασφαλείς χώροι προσωρινής καταφυγής τους, οφειλόμενοι στην μεταγενέστερη εξέλιξη του καταστροφικού φαινομένου.

- Το χρονικό διάστημα που απαιτείται να απομακρυνθούν από την περιοχή μέχρι να ελαχιστοποιηθεί ο κίνδυνος για τον οποίο απομακρύνονται (π.χ. για πέντε (5) ώρες). Η εκτίμηση αυτή αφορά κυρίως τους πολίτες που διαμένουν μόνιμα ή προσωρινά στη περιοχή.
- Τη φροντίδα για την επιστροφή των πολιτών που απομακρύνθηκαν και διαμένουν μόνιμα ή προσωρινά στην περιοχή.
- Την ύπαρξη τηλεφωνικού αριθμού του Δήμου εφόσον είναι άμεσα εφικτό, στο οποίο οι πολίτες μπορούν να απευθύνονται για παροχή πληροφοριών και διευκρινήσεων.

Τέλος, είναι σκόπιμο να αναφερθεί ότι η δράση της ολικής οργανωμένης προληπτικής απομάκρυνσης πολιτών θα πρέπει να πραγματοποιείται κατά προτίμηση εντός των διοικητικών ορίων του οργάνου που έλαβε την απόφαση, δηλαδή εντός του οικείου Δήμου που πλήττεται. Η απαίτηση αυτή, εφόσον είναι εφικτή, αποβλέπει στη διαλειτουργικότητα κατά το στάδιο εκτέλεσης - υλοποίησης της δράσης, δεδομένου ότι δύναται να δρομολογείται από το ίδιο τοπικό όργανο που γνωρίζει καλά τις ιδιαιτερότητες της περιοχής.

7.5 Σχέδιο δράσης για την υλοποίηση της ολικής οργανωμένης προληπτικής απομάκρυνσης πολιτών

Οι δράσεις που προοδευτικά υλοποιούνται σε μια ολική οργανωμένη προληπτική απομάκρυνση πολιτών περιγράφονται ως εξής :

1. **Εκτίμηση της κατάστασης και εισήγηση** από τον εκάστοτε Επικεφαλής Αξιωματικό του Πυροσβεστικού Σώματος, προς τον οικείο Δήμαρχο, με βάση την αναμενομένη συμπεριφορά και πορεία εξέλιξης της δασικής πυρκαγιάς με εκτίμηση του χρόνου προσέγγισης της πυρκαγιάς στην κατοικημένη περιοχή.
2. **Άμεσος καθορισμός από τον οικείο Δήμαρχο σημείου συγκέντρωσης των επικεφαλής των φορέων που κύρια εμπλέκονται** (ΕΛΑΣ, ΠΣ, ΕΚΑΒ, υπεύθυνος Πολιτικής Προστασίας του Δήμου και ΛΣ-ΕΛΑΚΤ εφόσον συντρέχουν λόγοι), ή εάν αυτό δεν είναι άμεσα εφικτό, οι αναπληρωτές τους οι οποίοι θα πρέπει να είναι σε συνεχή επικοινωνία με τους επικεφαλής τους (συγκρότηση Στοιχείου Διοίκησης). Επισημαίνεται ότι η ενέργεια αυτή, δεν αποκλείει την επιτόπου σύγκληση του Συντονιστικού Τοπικού Οργάνου (ΣΤΟ) από τον οικείο Δήμαρχο, εφόσον η εξέλιξη του φαινομένου το επιτρέπει.
3. **Λήψη και έκδοση απόφασης** από τον οικείο Δήμαρχο, σχετική με την εφαρμογή του μέτρου της ολικής προληπτικής οργανωμένης απομάκρυνσης πολιτών.
4. **Άμεση ενημέρωση πολιτών**, εφόσον ληφθεί απόφαση για την απομάκρυνσή τους με Δημόσια ανακοίνωση της απόφασης από τον οικείο Δήμαρχο. Η ανακοίνωση πρέπει να περιέχει τις εξής βασικές πληροφορίες:
 - Να προσδιορίζει με σαφή τρόπο τα όρια της περιοχής μέσα από την οποία θα πρέπει να απομακρυνθούν όλοι οι πολίτες και τον κίνδυνο που διατρέχουν εάν παραμείνουν σε αυτή.
 - Να προσδιορίζει πού και πότε θα συγκεντρωθούν (σημεία συγκέντρωσης) οι πολίτες, εφόσον χρειάζονται μεταφορά, καθώς και τα προσωπικά αντικείμενα που μπορούν να έχουν μαζί τους.
 - Να κατονομάζει τα ασφαλή οδικά δρομολόγια καθώς και τυχόν μονοδρομήσεις που μπορούν να ακολουθήσουν σε περίπτωση απομάκρυνσης με δικά τους μέσα (οδεύσεις ασφαλούς διαφυγής).
 - Να προσδιορίζει τον τόπο προσωρινού προορισμού (χώρο ή χώρους καταφυγής πολιτών).
 - Να αναφέρει οδηγίες για προστασία της παρουσίας των πολιτών που απομακρύνονται π.χ.

κλείσιμο πόρτες, παράθυρα και όλων των πιθανών εισόδων σε ένα κτίριο για λόγους προστασίας από παράγωγα καύσης όπως καύτρες, κλπ.

Επίσης, στη ανακοίνωση του οικείου Δήμου θα συμπεριλαμβάνεται και ότι άλλο κρίνεται κατά περίπτωση αναγκαίο όπως πχ να φροντίσουν οι πολίτες κατά την απομάκρυνση τους, να απομακρύνουν μαζί και τα κατοικίδια τους, κλπ. Νοείται ότι σε περιοχές που διαβιούν Ευάλωτες Ομάδες (ΑμεΑ, κλπ.) θα πρέπει να υπάρχει μέριμνα από πλευράς οικείου Δήμου για την έγκαιρη ενημέρωση τους ή μέριμνα έγκαιρης ενημέρωσης των προσωπικών βοηθών τους, ή των άμεσα συγγενικών τους προσώπων, εφόσον διαβιούν σε περιοχή για την οποία έχει ληφθεί απόφαση εφαρμογής του μέτρου της οργανωμένης προληπτικής απομάκρυνσης πολιτών.

Στις περιπτώσεις που κρίνεται αναγκαίο να εκδοθεί μήνυμα μαζικής γεωστοχευμένης ειδοποίησης πολιτών (μηνύματα έκτακτης ανάγκης 112) ο οικείος Δήμαρχος ενημερώνει άμεσα τον Γενικό Γραμματέα Πολιτικής Προστασίας (ως αρμόδιο όργανο για την εντολή μαζικής και γεωστοχευμένης προειδοποίησης πολιτών που βρίσκονται σε περιοχές που απειλούνται από ή όπου εξελίσσονται καταστροφές), μέσω του Εθνικού Συντονιστικού Κέντρου Επιχειρήσεων και Διαχείρισης Κρίσεων (Ε.Σ.Κ.Ε.Δι.Κ.) και συνεργάζεται προκειμένου να προσδιορισθεί η περιοχή και το περιεχόμενο του μηνύματος που θα αποσταλεί.

Σε περιοχές που υπάρχει παρουσία αλλοδαπών πολιτών (τουριστικά θέρετρα, κλπ.), θα πρέπει να υπάρξει μέριμνα από τον οικείο Δήμαρχο ξενόγλωσσης ανακοίνωσης για την ενημέρωσή τους η οποία μπορεί να δρομολογηθεί και μέσω μηνυμάτων έκτακτης ανάγκης 112 από το Ε.Σ.Κ.Ε.Δι.Κ στην Αγγλική.

Ειδικότερα για τις Ευάλωτες Ομάδες πολιτών (ΑμεΑ, κλπ.) η ενημέρωση θα δρομολογηθεί με βάση το μητρώο για την έγκαιρη ενημέρωση και ειδοποίηση τους, όπως αυτό έχει συνταχθεί από τις δημοτικές αρχές σύμφωνα με το ΜΕΡΟΣ VI του παρόντος σχεδίου.

Ωστόσο πέραν των Μέσων Μαζικής Ενημέρωσης τοπικής ή πανελλαδικής εμβελείας που θα αναμεταδώσουν την ανακοίνωση και των μηνυμάτων έκτακτης ανάγκης 112, η κύρια δράση της ενημέρωσης του κοινού για τη λήψη απόφασης και την έναρξη της διαδικασίας προληπτικής απομάκρυνσής του, θα πρέπει να βασίζεται κατά κύριο λόγο σε μεθόδους και πρακτικές που εξασφαλίζουν σε τοπικό επίπεδο περισσότερο τον εντοπισμό και εν συνεχεία την ενημέρωση των πολιτών για τον κίνδυνο που διατρέχουν στην περίπτωση που παραμείνουν στην περιοχή, όπως ενημέρωση πόρτα-πόρτα με διερχόμενο όχημα που παρέχει τις απαιτούμενες πληροφορίες σχετικές με ασφαλείς διαδρομές προς ασφαλείς χώρους προσωρινής καταφυγής οι οποίοι θα υποδεικνύονται κατά την ενημέρωσή τους.

Στην περίπτωση αυτή, τον κύριο λόγο για την υλοποίηση της δράσης έχουν οι κατά τόπους Αστυνομικές Αρχές, το έργο των οποίων μπορεί να υποστηριχτεί από δημοτικούς υπάλληλους και εθελοντικές οργανώσεις, εφόσον αυτές έχουν ενεργοποιηθεί και συντονίζονται από τον οικείο Δήμαρχο.

Ένα άλλο πλεονέκτημα που παρέχει η ενημέρωση με τις μεθόδους αυτές, είναι και η δυνατότητα άμεσης καταγραφής των πολιτών που επιθυμούν να απομακρυνθούν αλλά δεν διαθέτουν δικά τους μέσα, ή χρειάζονται ειδική μετακίνηση (ασθενείς, άτομα με κινητικά προβλήματα, κλπ). Οι πληροφορίες αυτές θα οδηγήσουν σε ορθολογικότερη επανεκτίμηση των μέσων που απαιτούνται κατά την υλοποίηση για την ολική οργανωμένη προληπτική απομάκρυνση των πολιτών.

5. **Εκτέλεση/δρομολόγηση επιμέρους ενεργειών και δράσεων**, βάσει των αποφάσεων που έχουν καθορισθεί στο Στοιχείο Διοίκησης, ή στο Συντονιστικό Τοπικό Όργανο (ΣΤΟ), να δρομολογήσουν οι επιμέρους εμπλεκόμενοι φορείς, υπό τον γενικό συντονισμό του οικείου Δημάρχου. Επισημαίνεται

ότι δράσεις που αφορούν την τήρηση της τάξης, τη ρύθμιση της κυκλοφορίας κατά την απομάκρυνση, καθώς και την πρόληψη και καταστολή τυχόν εγκλημάτων κατά της περιουσίας των πολιτών που απομακρύνονται από την περιοχή, αποτελούν αρμοδιότητα των κατά τόπους Αστυνομικών Αρχών.

6. **Τερματισμός επιμέρους δράσεων και αποκλιμάκωση εμπλεκόμενων φορέων**, μετά από σχετική απόφαση του οικείου Δημάρχου. Στις περιπτώσεις που εκδοθεί μήνυμα μαζικής και γεωστοχευμένης προειδοποίηση πολιτών (μηνύματα έκτακτης ανάγκης 112) ενημέρωσης των πολιτών για τη λήψη απόφασης οργανωμένης προληπτικής απομάκρυνσης πολιτών, ο οικείος Δήμαρχος θα πρέπει να ενημερώνει τον Γενικό Γραμματέα Πολιτικής Προστασίας σχετικά με τη λήξη του μέτρου της οργανωμένης προληπτικής απομάκρυνσης πολιτών, προκειμένου για την έκδοση δεύτερου αντίστοιχου μηνύματος ενημέρωσης των πολιτών (μήνυμα έκτακτης ανάγκης 112) για την ασφαλή επιστροφή στις οικίες τους.
7. **Καταγραφή και αποτίμηση έργου**, από την οργανική μονάδα Πολιτικής Προστασίας του οικείου Δήμου. Είναι προφανές ότι η επιλογή του σχεδίου δράσης που θα ακολουθήσουν οι εμπλεκόμενοι φορείς, αποτελεί διαδικασία που υπαγορεύεται κυρίως από την αναμενόμενη εξέλιξη της πυρκαγιάς, τις ιδιαιτερότητες της περιοχής, καθώς και τους πόρους που είναι διαθέσιμοι για την υλοποίηση της δράσης.

7.6 Εναλλακτικά μέτρα σε περίπτωση αδυναμίας έγκαιρης οργάνωσης και δρομολόγησης του μέτρου της ολικής οργανωμένης προληπτικής απομάκρυνσης των πολιτών.

Στις περιπτώσεις όπου ο εκτιμώμενος χρόνος προσέγγισης μιας επερχόμενης δασικής πυρκαγιάς σε κατοικημένη περιοχή, που κατά το παρελθόν έχει δομηθεί/ αναπτυχθεί εντός δάσους ή δασικής έκτασης και τα κτίσματα που την συγκροτούν έχουν μεγάλη εγγύτητα με καύσιμα δασικής προέλευσης και με βάση την αναμενόμενη εξέλιξη της, όπως αυτή εκτιμάται από τον εκάστοτε Επικεφαλής Αξιωματικό του Πυροσβεστικού Σώματος, δεν επαρκεί:

- είτε γιατί ο οικείος Δήμαρχος ως αποφασίζον όργανο για τη λήψη της απόφασης κατόπιν σχετικής εισήγησης και εξέτασης των προϋποθέσεων, έχοντας υπόψη τον αριθμό των κατοίκων που διαβιούν ή βρίσκονται στην περιοχή, διαπιστώνει ότι τα χρονικά περιθώρια που έχει στη διάθεση του δεν επαρκούν για την έγκαιρη οργάνωση και ασφαλή δρομολόγηση του μέτρου της ολικής οργανωμένης προληπτικής απομάκρυνσης των πολιτών,
- είτε γιατί στο μεσοδιάστημα που ακολούθησε από την αρχική εισήγηση προς τον οικείο Δήμαρχο για τη λήψη της απόφασης, οι συνθήκες βάσει των οποίων εκτιμήθηκε η αναμενόμενη εξέλιξη της δασικής πυρκαγιάς προς την κατοικημένη περιοχή τροποποιήθηκαν και τα νέα χρονικά περιθώρια που έχει στη διάθεση του ο Δήμαρχος, μετά από σχετική ενημέρωση, μειώθηκαν και δεν επαρκούν πλέον για την έγκαιρη οργάνωση και ασφαλή δρομολόγηση του μέτρου της ολικής οργανωμένης προληπτικής απομάκρυνσης των πολιτών,
- είτε γιατί οι αρχικά προβλεπόμενες οδεύσεις διαφυγής των πολιτών όπως αυτές προσδιορίστηκαν στο Στοιχείο Διοίκησης με βάση την αρχική εισήγηση προς τον οικείο Δήμαρχο δεν εξασφαλίζουν πλέον την ασφαλή μετακίνησή τους,

ο οικείος Δήμαρχος, μη έχοντας τις προϋποθέσεις για την έγκαιρη οργάνωση και ασφαλή δρομολόγηση του μέτρου της ολικής οργανωμένης προληπτικής απομάκρυνσης των πολιτών και έχοντας την ευθύνη του έργου πολιτικής προστασίας, ζητά από τον εκάστοτε Επικεφαλής Αξιωματικό του Πυροσβεστικού Σώματος που έχει και την ευθύνη για τη διεξαγωγή των πυροσβεστικών διασωστικών επιχειρήσεων Πολιτικής

Προστασίας, όπως επίσης και από όλους τους λοιπούς εμπλεκόμενους φορείς εκτάκτων αναγκών⁷ που επιχειρούν σε τοπικό επίπεδο με βάση τις αρμοδιότητες τους, τη λήψη εναλλακτικών μέτρων και την άμεση κλιμάκωση των δράσεων τους με ενισχυμένο προσωπικό και μέσα, για την προστασία της ζωής και της περιουσίας των πολιτών και εφόσον συντρέχουν λόγοι για την κατά περίπτωση διάσωση τους, από την επικείμενη εξέλιξη της δασικής πυρκαγιάς στην περιοχή.

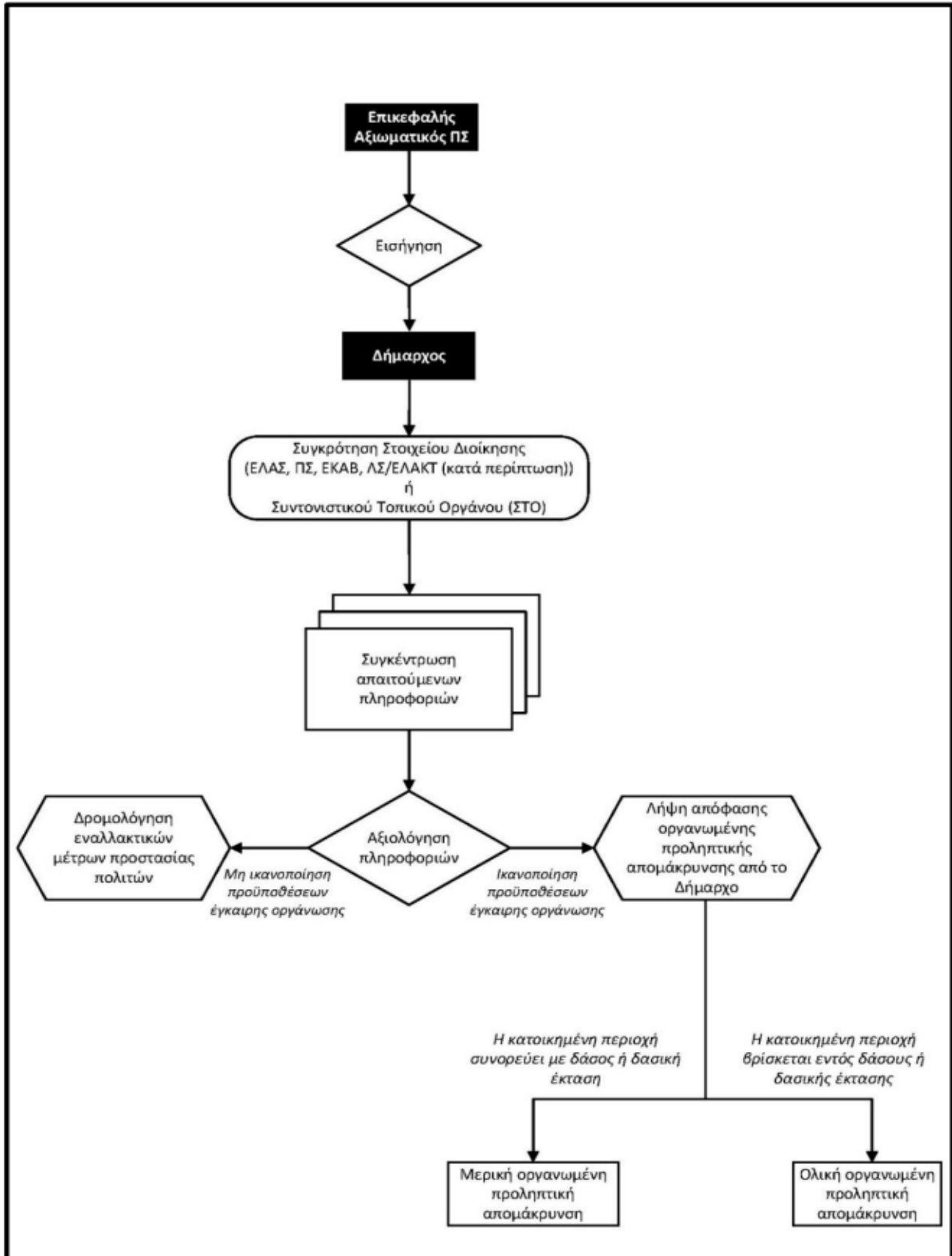
Στις περιπτώσεις αυτές, τα εναλλακτικά μέτρα προστασίας των πολιτών που ενδέχεται να ληφθούν εφόσον κριθεί αναγκαίο ενδεικτικά και χωρίς να έχουν δεσμευτικό χαρακτήρα μπορεί να είναι:

- η ενημέρωση/ειδοποίηση τους, μέσω μηνυμάτων έκτακτης ανάγκης 112 από το Ε.Σ.Κ.Ε.ΔΙ.Κ. που συνδέονται με την προστασία της ζωής τους από την επικείμενη εξέλιξη της δασικής πυρκαγιάς στη περιοχή,
- η ενημέρωση τους για τη λήψη μέτρων αυτοπροστασίας, όπως η παραμονή τους εντός των κατοικιών τους ή κτιρίων, αν η διαφυγή τους δεν είναι πλήρως εξασφαλισμένη,
- η συγκέντρωσή τους σε κτίρια (χώροι καταφυγής) που έχουν προσδιορισθεί εκ των προτέρων στα ειδικά σχέδια των οικείων Δήμων και στο παρόν Ειδικό Σχέδιο Αντιμετώπισης Εκτάκτων Αναγκών εξαιτίας Δασικών Πυρκαγιών με την κωδική ονομασία «ΙΟΛΑΟΣ 2» της Περιφέρειας Ηπείρου και κρίνεται ασφαλής η μετάβαση τους στη προκείμενη περίπτωση, με βάση την εξέλιξη της δασικής πυρκαγιάς στη συγκεκριμένη περιοχή,
- συνδυασμός όλων των ανωτέρω, ή όποιο άλλο εναλλακτικό μέτρο προσδιορισθεί ad hoc από τους φορείς εκτάκτων αναγκών που επιχειρούν σε τοπικό επίπεδο.

Νοείται ότι τα μέτρα προστασίας της ζωής των πολιτών, που ενδέχεται να ληφθούν εναλλακτικά σε περίπτωση αδυναμίας έγκαιρης οργάνωσης και δρομολόγησης του μέτρου της ολικής οργανωμένης προληπτικής απομάκρυνσης των πολιτών, από επερχόμενη δασική πυρκαγιά, ιδίως σε κατοικημένες περιοχές που κατά το παρελθόν έχουν δομηθεί εντός δάσους ή δασικής έκτασης, θα πρέπει να εξετασθούν κατά προτεραιότητα στα ειδικά σχέδια για την προληπτική οργανωμένη απομάκρυνση των πολιτών που υποχρεούνται να συντάξουν οι οικείοι Δήμοι και η Περιφέρεια Ηπείρου με τη συνδρομή των κατά τόπους αρμόδιων Αστυνομικών, Πυροσβεστικών, Υγειονομικών και Λιμενικών Αρχών.

Στο πλαίσιο αυτό η διερεύνηση και καταγραφή πιθανών χώρων καταφυγής των πολιτών που παρέχουν προστασία από επερχόμενη δασική πυρκαγιά, σύμφωνα με τα όσα ενδεικτικά αναφέρονται για το θέμα αυτό στην παράγραφο 7.3 του παρόντος εγγράφου, θα συμβάλει στον εκ των προτέρων σχεδιασμό εναλλακτικών μέτρων προστασίας της ζωής των πολιτών από τον κίνδυνο των δασικών πυρκαγιών.

⁷ Σύμφωνα με τι ισχύον θεσμικό πλαίσιο στους φορείς που συμμετέχουν στην αντιμετώπιση εκτάκτων αναγκών από την εκδήλωση καταστροφών ανήκει το Πυροσβεστικό Σώμα που έχει την ευθύνη για τη διεξαγωγή των πυροσβεστικών διασωστικών επιχειρήσεων Πολιτικής Προστασίας (Ν.4662/2020), η Ελληνική Αστυνομία (Ν 4249/1014), το ΕΚΑΒ (Ν.4633/2019), οι Δήμοι και οι Περιφέρειες (Ν.3013/2002,Ν.3852/2010,Ν.4662/2020) και το Λιμενικό Σώμα/Ελληνική Ακτοφυλακή εφόσον συντρέχουν λόγοι (Ν. 4150/2013).



Διάγραμμα 9. Διάγραμμα διαδικασιών που πρέπει να ακολουθούνται για την λήψη αποφάσεων από τον κατά τόπο αρμόδιο Δήμαρχο σχετικά με την προληπτική απομάκρυνση πολιτών

7.7 Κατευθυντήριες οδηγίες για τη λήψη της απόφασης για την οργανωμένη προληπτική απομάκρυνση πολιτών λόγω δασικών πυρκαγιών, όταν η εξελισσόμενη ή επικείμενη καταστροφή μπορεί να επηρεάσει πάνω από έναν (1) Δήμο.

Στο άρθρο 29 παρ. 4στ' του Ν.4662/2020 αναφέρεται ότι όταν η εξελισσόμενη ή επικείμενη καταστροφή μπορεί να επηρεάσει πάνω από έναν (1) Δήμο, η απόφαση λαμβάνεται από τον Περιφερειάρχη Ηπείρου, ο οποίος μπορεί να εξουσιοδοτήσει σχετικά τον οικείο χωρικό Αντιπεριφερειάρχη.

Στο πλαίσιο εφαρμογής της ανωτέρω διάταξης και έχοντας υπόψη την έκταση που καταλαμβάνουν οι σημερινοί Δήμοι της χώρας⁸ μετά την συνένωση τους (Ν.3852/2010 και Ν.4555/2018), για να πληρούνται οι προϋποθέσεις εφαρμογής της ανωτέρω γενικής διάταξης θα πρέπει μια δασική πυρκαγιά να εξελίσσεται πλησίον των διοικητικών ορίων δυο όμορων Δήμων και να απειλεί ταυτόχρονα και άμεσα κατά την εξέλιξη της, κατοικημένες περιοχές των οποίων ο οικιστικός τους ιστός διαμοιράζεται μεταξύ των διοικητικών ορίων των δυο όμορων Δήμων, δηλαδή όταν η εξελισσόμενη, ή επικείμενη καταστροφή επηρεάζει την ίδια χρονική στιγμή πάνω από έναν (1) Δήμο. **(Σχέδιο 1)**



Σχέδιο 1. Κατοικημένες περιοχές των οποίων ο οικιστικός τους ιστός διαμοιράζεται μεταξύ των διοικητικών ορίων των δυο όμορων Δήμων

Στην περίπτωση αυτή οι οικείοι Δήμαρχοι ενημερώνουν σχετικά τον εκάστοτε Επικεφαλής Αξιωματικό του Πυροσβεστικού Σώματος, ο οποίος ενεργεί σε τοπικό επίπεδο ως συντονιστής του πυροσβεστικού έργου ότι θα πρέπει να απευθύνει τη σχετική εισήγηση άμεσα στον Περιφερειάρχη Ηπείρου, ή τον οικείο χωρικό

⁸ Το έτος 2007 που θεσμοθετήθηκε το άρθ. 18 του Ν.3613/2007 προκειμένου να προσδιορισθεί το αρμόδιο όργανο που θα αποφασίζει για την εφαρμογή του μέτρου της οργανωμένης απομάκρυνσης πολιτών από εξελισσόμενη ή επικείμενη καταστροφή, 910 Δήμοι αποτελούσαν τον Πρώτο Βαθμό Τοπικής Αυτοδιοίκησης (Ν.2539/1997, Ν.2218/1994, Ν.3463/2006).

Το έτος 2010 οι 910 Δήμοι αρχικά συνενώνονται με το Ν.3852/2010 και μεταγενέστερα τροποποιούνται με τον Ν.4555/2018 και συστήνονται τελικά 332 νέοι Δήμοι, καταργούνται οι 124 Κοινότητες και ταυτόχρονα συστήνονται 13 αιρετές Περιφέρειες, οι οποίες διαιρούνται σε 74 Περιφερειακές Ενότητες. Στους 332 νέους Δήμους και στις 13 αιρετές Περιφέρειες αποδίδονται με τον Ν.3852/2010 μεταξύ άλλων και αρμοδιότητες πολιτικής προστασίας ανάλογες με αυτές που ασκούσαν πριν την συνένωση τους, οι Δήμοι και οι άλλοτε Νομαρχιακές Αυτοδιοικήσεις.

Το έτος 2014 με το άρθρο 108 του Ν.4249/2014 αναθεωρήθηκε το άρθ. 18 του Ν.3613/2007 στο πλαίσιο εναρμόνισης του με το Ν.3852/2010 και η λήψη της απόφασης για την οργανωμένη απομάκρυνση των πολιτών όταν η εξελισσόμενη ή επικείμενη καταστροφή μπορεί να επηρεάσει πάνω από ένα Δήμο, λαμβάνεται πλέον από τον αρμόδιο αιρετό Περιφερειάρχη, ο οποίος μπορεί να εξουσιοδοτήσει σχετικά τον οικείο Αντιπεριφερειάρχη.

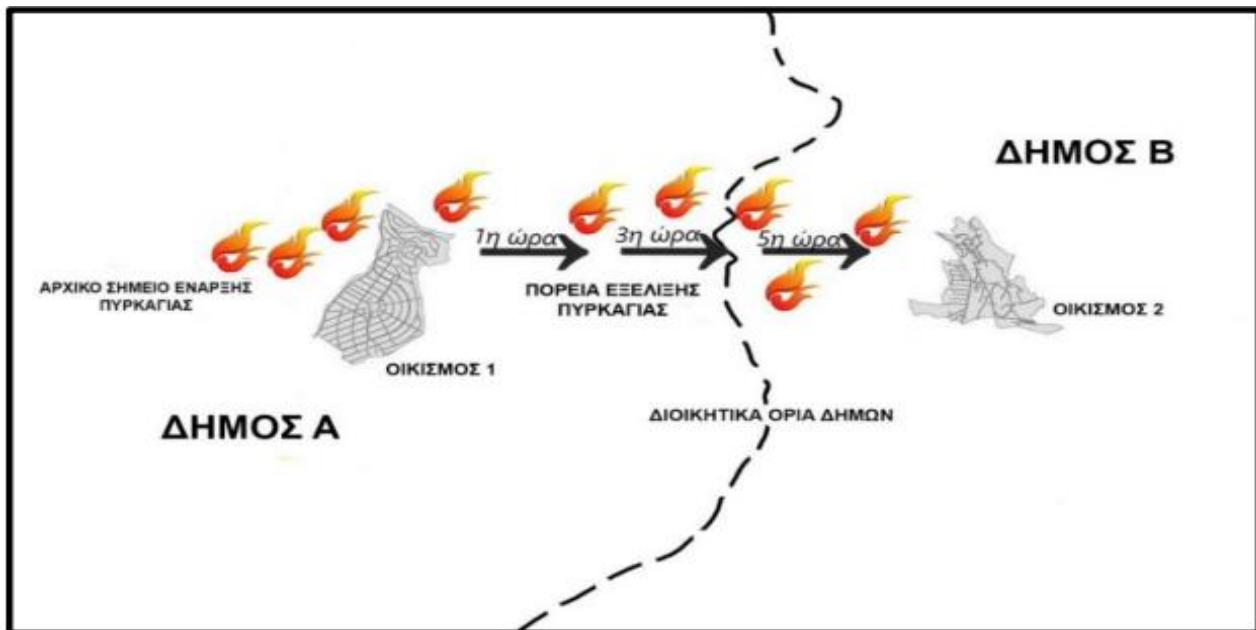
Το έτος 2020 με το Ν.4662/2020 περί Εθνικού Μηχανισμού Διαχείρισης Κρίσεων και Αντιμετώπισης Κινδύνων, η παραπάνω αναφερομένη αρμοδιότητα, δηλαδή όταν η εξελισσόμενη ή επικείμενη καταστροφή μπορεί να επηρεάσει πάνω από ένα Δήμο, παρέμεινε στο αρμόδιο κατά τόπο αιρετό Περιφερειάρχη, ο οποίος μπορεί να εξουσιοδοτήσει σχετικά τον οικείο χωρικό Αντιπεριφερειάρχη.

Αντιπεριφερειάρχη, ως αρμόδιο όργανο προκειμένου να λάβει την απόφαση για την οργανωμένη προληπτική απομάκρυνση πολιτών. Νοείται ότι η σχετική εισήγηση προς τον Περιφερειάρχη Ηπείρου ή τον οικείο χωρικό Αντιπεριφερειάρχη, θα πρέπει να συμπεριλαμβάνει τα όσα αναφέρονται με λεπτομέρεια στην παράγραφο 2.1., δηλαδή μια εκτίμηση της πορείας και της κατεύθυνσης που αναμένεται να ακολουθήσει η δασική πυρκαγιά κινουμένη προς την κατοικημένη περιοχή, καθώς και μια εκτίμηση του χρόνου προσέγγισης της πυρκαγιάς στην κατοικημένη περιοχή, για την οποία εισηγείται την υλοποίηση της δράσης της οργανωμένης προληπτικής απομάκρυνσης πολιτών.

Η απόφασή του Περιφερειάρχη Ηπείρου, ή του οικείου χωρικού Αντιπεριφερειάρχη, **εκτελείται με την συμμετοχή όλων των φορέων** που προβλέπεται να συμμετέχουν ενεργά στην υλοποίηση της δράσης, **όπως επίσης και με την συνδρομή των δυο όμορων Δημάρχων**, οι οποίοι έχουν την ευθύνη του έργου πολιτικής προστασίας για την αντιμετώπιση εκτάκτων αναγκών σε τοπικό επίπεδο, υπό τον συντονισμό και την άμεση συνδρομή της Περιφέρειας Ηπείρου σε προσωπικό και μέσα, όπου τούτο απαιτείται και είναι αναγκαίο για την υλοποίησή της. Οι κατευθυντήριες οδηγίες για την λήψη της απόφασης, όπως επίσης και το σχέδιο δράσης, που αναφέρονται στο παρόν έγγραφο για το οικείο Δήμαρχο ισχύουν κατ' αναλογία και στις περιπτώσεις που η απόφαση για την οργανωμένη προληπτική απομάκρυνση πολιτών λαμβάνεται από τον Περιφερειάρχη Ηπείρου ή τον οικείο χωρικό Αντιπεριφερειάρχη⁹.

Ωστόσο πρέπει να διευκρινιστεί ότι **σε κάθε άλλη περίπτωση** όταν η εξελισσόμενη ή επικείμενη καταστροφή δεν επηρεάζει την ίδια χρονική στιγμή πάνω από ένα (1) Δήμο αλλά η δασική πυρκαγιά που αρχικά έχει εκδηλωθεί εντός των διοικητικών ορίων ενός Δήμου απειλεί κατοικημένες περιοχές του οικείου Δήμου και εν συνέχεια κατά την εξέλιξη της σε μεταγενέστερη χρονική στιγμή ξεπερνά τα διοικητικά όρια του Δήμου που έχει αρχικά εκδηλωθεί και απειλεί εκ νέου κατοικημένες περιοχές που υπάγονται στα διοικητικά όρια άλλου όμορου Δήμου, τότε αρμόδια όργανα για την λήψη της απόφασης της οργανωμένης προληπτικής απομάκρυνσης πολιτών παραμένουν οι κατά τόπους οικείοι Δήμαρχοι κατά τον χρόνο που απειλούνται οι κατοικημένες περιοχές που υπάγονται εντός των διοικητικών τους ορίων, καθώς δεν στοιχειοθετείται η επίκληση και εφαρμογή του άρθρου 29 παρ. 4στ' του Ν.4662/2020 περί λήψης της σχετικής απόφασης από τον Περιφερειάρχη. **(Σχέδιο 2)**

⁹ Η απόφασή του Περιφερειάρχη, ή του οικείου χωρικού Αντιπεριφερειάρχη, εκτελείται με την συμμετοχή όλων των φορέων που προβλέπεται να συμμετέχουν ενεργά στην υλοποίηση της δράσης, όπως επίσης και με την συνδρομή των δυο όμορων αρμοδίων Δημάρχων, οι οποίοι έχουν την ευθύνη του έργου πολιτικής προστασίας για την αντιμετώπιση εκτάκτων αναγκών σε τοπικό επίπεδο, υπό τον συντονισμό και την άμεση συνδρομή της Περιφέρειας σε προσωπικό και μέσα, όπου τούτο απαιτείται και είναι αναγκαίο για την υλοποίησή της. Οι κατευθυντήριες οδηγίες για την λήψη της απόφασης, όπως επίσης και το σχέδιο δράσης, που αναφέρονται στο παρόν έγγραφο για το Δήμαρχο ισχύουν κατ' αναλογία και στις περιπτώσεις που η απόφαση για την οργανωμένη προληπτική απομάκρυνση πολιτών λαμβάνεται από τον Περιφερειάρχη ή τον οικείο χωρικό Αντιπεριφερειάρχη²². Ωστόσο πρέπει να διευκρινιστεί ότι σε κάθε άλλη περίπτωση όταν η εξελισσόμενη ή επικείμενη καταστροφή δεν επηρεάζει την ίδια χρονική στιγμή πάνω από ένα (1) Δήμο αλλά η δασική πυρκαγιά που αρχικά έχει εκδηλωθεί εντός των διοικητικών ορίων ενός Δήμου απειλεί κατοικημένες περιοχές του οικείου Δήμου και εν συνέχεια κατά την εξέλιξη της σε μεταγενέστερη χρονική στιγμή ξεπερνά τα διοικητικά όρια του Δήμου που έχει αρχικά εκδηλωθεί και απειλεί εκ νέου κατοικημένες περιοχές.



Σχέδιο 2. Δασική πυρκαγιά που αρχικά έχει εκδηλωθεί εντός των διοικητικών ορίων ενός Δήμου απειλεί κατοικημένες περιοχές του οικείου Δήμου και εν συνέχεια κατά την εξέλιξη της σε μεταγενέστερη χρονική στιγμή ξεπερνά τα διοικητικά όρια του Δήμου που έχει αρχικά εκδηλωθεί και απειλεί εκ νέου κατοικημένες περιοχές που υπάγονται στα διοικητικά όρια άλλου όμορου Δήμου

Το ίδιο ισχύει και στην περίπτωση που εκδηλώνονται σε διαφορετικό τόπο (σημείο έναρξης) και χρόνο δασικές πυρκαγιές σε οικείους Δήμους της Περιφέρειας Ηπείρου, οι οποίες κατά την πορεία εξέλιξης τους ενδεχομένως να απειλούν κατοικημένες περιοχές των Δήμων στους οποίους αρχικά έχουν εκδηλωθεί και πιθανώς σε μεταγενέστερη χρονική στιγμή κατά την πορεία εξέλιξης τους, να απειλούν κατοικημένες περιοχές άλλων όμορων Δήμων των οποίων ο οικιστικός τους ιστός δεν διαμοιράζεται μεταξύ των διοικητικών τους ορίων.

Συμπληρωματικά προς τα ανωτέρω, θα πρέπει στις περιπτώσεις που ο Περιφερειάρχης Ηπείρου έχει μεταβιβάσει με σχετική εξουσιοδοτική πράξη την αρμοδιότητα λήψης της απόφασης για την οργανωμένη προληπτική απομάκρυνση πολιτών στους Αντιπεριφερειάρχες των οικείων Περιφερειακών Ενοτήτων, θεωρείται σκόπιμο οι Δ/νσεις Πολιτικής Προστασίας της Περιφέρειας Ηπείρου να έχουν μεριμνήσει και για την έκδοση, πριν την έναρξη της αντιπυρικής περιόδου, σχετικής εξουσιοδοτικής πράξης, η οποία θα καθιστά τα Τμήματα Πολιτικής Προστασίας των αντίστοιχων Περιφερειακών Ενοτήτων υπεύθυνα για την άμεση υποστήριξη του έργου του Αντιπεριφερειάρχη.

Τέλος, στα ειδικά σχέδια για την προληπτική οργανωμένη απομάκρυνση των πολιτών που υποχρεούνται να συντάσσουν οι οικείοι Δήμοι και η Περιφέρεια Ηπείρου με τη συνδρομή των κατά τόπους αρμόδιων Αστυνομικών, Πυροσβεστικών, Υγειονομικών και Λιμενικών Αρχών (άρθ. 23 παρ.4 Ν.4662/2020) θα πρέπει να καταβληθεί κάθε δυνατή προσπάθεια από τις οργανικές μονάδες Πολιτικής Προστασίας των οικείων Δήμων και της Περιφέρειας Ηπείρου, προκειμένου να προσδιορισθούν εκ των προτέρων οι περιοχές στις οποίες η απόφαση λαμβάνεται από τον Περιφερειάρχη Ηπείρου ή τον χωρικό Αντιπεριφερειάρχη.

Δηλαδή θα πρέπει να καταγραφούν και αποτυπωθούν ποιες είναι οι κατοικημένες περιοχές των οποίων ο οικιστικός τους ιστός διαμοιράζεται μεταξύ των διοικητικών ορίων των δυο όμορων Δήμων, ώστε να είναι εκ των προτέρων γνωστό και αποσαφηνισμένο ποιο είναι το αρμόδιο όργανο για τη λήψη της σχετικής απόφασης της οργανωμένης προληπτικής απομάκρυνσης πολιτών κατόπιν της εισήγησης του εκάστοτε Επικεφαλής Αξιωματικού του Πυροσβεστικού Σώματος.

7.8 Κατευθυντήριες οδηγίες για τη λήψη της απόφασης για την οργανωμένη προληπτική απομάκρυνση πολιτών λόγω δασικών πυρκαγιών, όταν η εξελισσόμενη ή επικείμενη καταστροφή μπορεί να επηρεάσει πάνω από μία Περιφέρεια

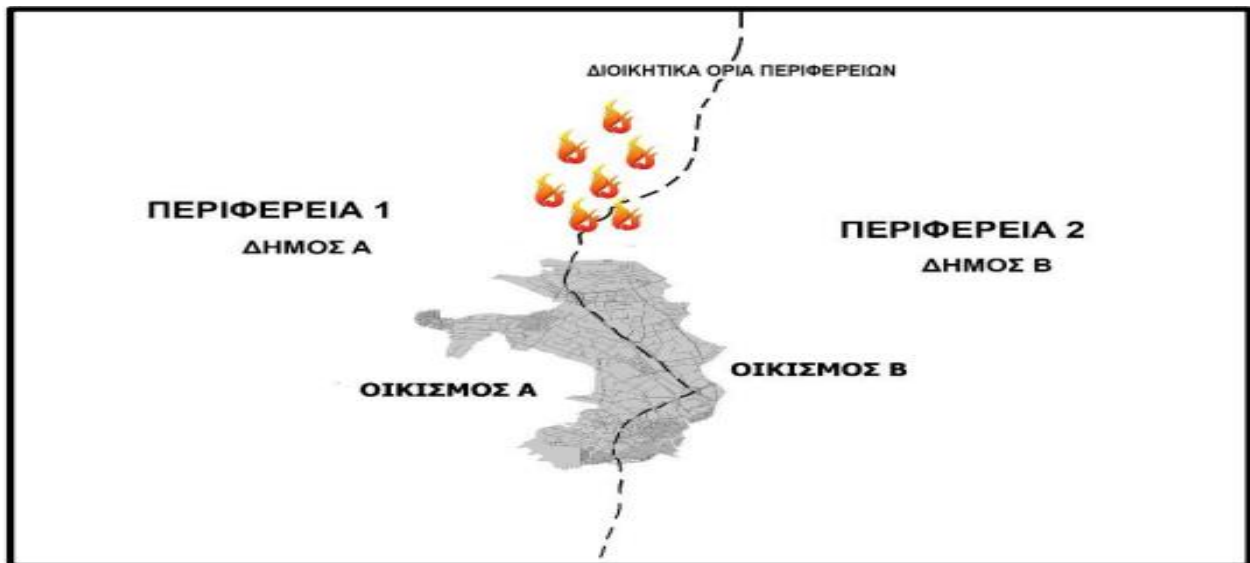
Στο άρθρο 29 παρ. 4στ' του Ν.4662/2020 προβλέπεται ότι όταν η εξελισσόμενη ή επικείμενη καταστροφή μπορεί να επηρεάσει πάνω από μία Περιφέρεια, η ανωτέρω απόφαση λαμβάνεται από τον Γενικό Γραμματέα Πολιτικής Προστασίας, ή σε περίπτωση απουσίας ή κωλύματός του, από τον νόμιμο Αναπληρωτή του στο Συντονιστικό Όργανο Πολιτικής Προστασίας, τον Διοικητή του Συντονιστικού Οργάνου Πολιτικής Προστασίας, και εκτελείται από τον Περιφερειάρχη Ηπείρου και τους οικείους Δημάρχους.

Η ανωτέρω νομοθετική πρόβλεψη, συνδέεται κατά κύριο λόγο με την συμβολή των αρμοδίων οργάνων της Κεντρικής Διοίκησης προς τα αρμόδια όργανα της τοπικής αυτοδιοίκησης (Περιφερειάρχη Ηπείρου, χωρικός Αντιπεριφερειάρχης, οικείος Δήμαρχος) που έχουν τον κύριο θεσμικό ρόλο δρομολόγησης και υλοποίησης σε τοπικό επίπεδο της οργανωμένης προληπτικής απομάκρυνσης πολιτών λόγω δασικών πυρκαγιών από εξελισσόμενη ή επικείμενη καταστροφή στο πλαίσιο εφαρμογής του Ν. 4662/2020.

Έχοντας υπόψη τις προβλέψεις της ανωτέρω διάταξης και την έκταση που καταλαμβάνουν οι σημερινοί Δήμοι της χώρας και οι Περιφέρειες (Ν.3852/2010, Ν.4555/2018), για να πληρούνται οι προϋποθέσεις επίκλησης και εφαρμογής της ανωτέρω γενικής διάταξης θα πρέπει μια δασική πυρκαγιά να εξελίσσεται πλησίον των διοικητικών ορίων δυο όμορων Δήμων που υπάγονται διοικητικά σε δυο όμορες Περιφέρειες και να απειλεί άμεσα κατά την εξέλιξη της, κατοικημένες περιοχές των οποίων ο οικιστικός τους ιστός διαμοιράζεται μεταξύ των διοικητικών ορίων των δυο όμορων Δήμων που υπάγονται διοικητικά σε δυο όμορες Περιφέρειες, δηλαδή όταν η εξελισσόμενη, ή επικείμενη καταστροφή επηρεάζει την ίδια χρονική στιγμή πάνω από μια Περιφέρεια. **(Σχέδιο 3)**

Οι περιοχές αυτές για τις οποίες ενδέχεται να απαιτείται η λήψη της απόφασης από τον Γενικό Γραμματέα Πολιτικής Προστασίας, ή σε περίπτωση απουσίας, ή κωλύματός του, από τον νόμιμο Αναπληρωτή του, θα πρέπει να καταβληθεί κάθε δυνατή προσπάθεια από τις οργανικές μονάδες Πολιτικής Προστασίας των οικείων Δήμων και της Περιφέρειας Ηπείρου προκειμένου να προσδιορισθούν εκ των προτέρων, στα ειδικά σχέδια για την προληπτική οργανωμένη απομάκρυνση των πολιτών που οφείλουν να συντάξουν οι οικείοι Δήμοι και η Περιφέρεια Ηπείρου με την συνδρομή των φορέων που προβλέπονται στο άρθρο 23 παρ.4 του Ν.4662/2020.

Για τις περιοχές αυτές, που απαιτείται η λήψη της απόφασης από τον Γενικό Γραμματέα Πολιτικής Προστασίας ή το νόμιμο Αναπληρωτή του, εφόσον προσδιορισθούν θα πρέπει να ενημερωθεί εγγράφως με ευθύνη της Δ/νσης Πολιτικής Προστασίας των Περιφέρειας Ηπείρου, ο Γενικός Γραμματέας Πολιτικής Προστασίας και ο νόμιμος Αναπληρωτής του έτσι ώστε να τις γνωρίζει εκ των προτέρων και όχι εκ των υστέρων, δηλαδή όταν είναι σε εξέλιξη το καταστροφικό φαινόμενο.



Σχέδιο 3. Κατοικημένες περιοχές των οποίων ο οικιστικός τους ιστός διαμοιράζεται μεταξύ των διοικητικών ορίων των δυο όμορων Δήμων που υπάγονται διοικητικά σε δυο όμορες Περιφέρειες.

Τα διαλαμβανόμενα περί κατευθυντηρίων οδηγιών λήψης της απόφασης οργανωμένης προληπτικής απομάκρυνσης πολιτών, όπως επίσης και το σχέδιο δράσης που αναφέρεται για τον Δήμαρχο, ισχύουν κατ' αναλογία και στις περιπτώσεις που η απόφαση για την οργανωμένη προληπτική απομάκρυνση πολιτών λαμβάνεται από τον Γενικό Γραμματέα Πολιτικής Προστασίας, ή σε περίπτωση απουσίας ή κωλύματός του από τον νόμιμο Αναπληρωτή του στο Συντονιστικό Όργανο Πολιτικής Προστασίας, τον Διοικητή του Συντονιστικού Οργάνου Πολιτικής Προστασίας.

Στη προκειμένη περίπτωση, όπου απαιτείται η λήψη της απόφασης από τον Γενικό Γραμματέα Πολιτικής Προστασίας, ή σε περίπτωση απουσίας, ή κωλύματός του, από τον νόμιμο Αναπληρωτή του, η πλήρης και έγκαιρη ενημέρωση του από τα αρμόδια όργανα (Δήμαρχος, κλπ.) σε τοπικό περιφερειακό και από το Ε.Σ.Κ.Ε.ΔΙ.Κ. του Π.Σ. σε κεντρικό επίπεδο, όταν δεν είναι δυνατή η φυσική τους παρουσία, είναι καθοριστικής σημασίας για την λήψη της απόφασης.

Η απόφαση του Γενικού Γραμματέα Πολιτικής Προστασίας, ή σε περίπτωση απουσίας ή κωλύματός του, του νόμιμου Αναπληρωτή του, εκτελείται με την συμμετοχή όλων των φορέων που προβλέπεται να συμμετέχουν ενεργά στην υλοποίηση της δράσης, όπως επίσης και με την συνδρομή των δυο όμορων αρμοδίων Δημάρχων οι οποίοι έχουν την ευθύνη του έργου πολιτικής προστασίας για την αντιμετώπιση εκτάκτων αναγκών σε τοπικό επίπεδο, υπό τον συντονισμό και την άμεση συνδρομή των όμορων Περιφερειών σε προσωπικό και μέσα, όπου τούτο απαιτείται και είναι αναγκαίο για την υλοποίησή της.

7.9 Ειδικότερες δράσεις προληπτικής οργανωμένης απομάκρυνσης πολιτών

Όπως έχει ήδη αναφερθεί, ζητήματα που συνδέονται με τη λήψη, ή μη της απόφασης προληπτικής απομάκρυνσης ατόμων που ευρίσκονται εντός υποδομών ή εγκαταστάσεων που τελούν υπό την εποπτεία φορέων, ή διέπονται από ειδικότερες νομοθεσίες και της εν συνεχεία δρομολόγησης δράσεων για την υλοποίησή τους, αποτελούν αρμοδιότητα των υπευθύνων λειτουργίας τους.

Στη ανωτέρω κατηγορία υποδομών και εγκαταστάσεων υπάγονται Νοσοκομεία, Νοσηλευτικά Ιδρύματα, Παιδικές Κατασκηνώσεις, Camping, Ιερές Μονές, Αρχαιολογικοί χώροι, Ξενοδοχειακές μονάδες, Εγκαταστάσεις Ενόπλων Δυνάμεων και Σωμάτων Ασφάλειας, Δομές φιλοξενίας προσφυγών Καταστήματα κράτησης/Φυλακές, κλπ.

Νοείται ότι οι εγκαταστάσεις αυτές για να απειλούνται από την εξέλιξη μιας δασικής πυρκαγιάς και να συντρέχουν λόγοι προληπτικής απομάκρυνσης των ατόμων που ευρίσκονται εντός τους, θα πρέπει να συνορεύουν με δάση και δασικές εκτάσεις και να έχουν μεγάλη εγγύτητα με καύσιμα δασικής προέλευσης.

Στο πλαίσιο αυτό μετά από ενημέρωση των υπευθύνων λειτουργίας τους από την αρμόδια κατά τόπο Πυροσβεστική Υπηρεσία για την εκδήλωση δασικής πυρκαγιάς πλησίον αυτών και μια εκτίμηση για τον κίνδυνο που διατρέχουν ή δεν διατρέχουν με βάση την κατεύθυνση που ακολουθεί κατά την εξέλιξη της, λαμβάνουν αποφάσεις που αφορούν την προληπτική απομάκρυνση των διαμενόντων ατόμων ή και των εργαζομένων στις ανωτέρω κατηγορίες υποδομών και εγκαταστάσεων μέσω ασφαλών διάδρομων διαφυγής για τις οποίες ενημερώνονται από τις οικείες αρμόδιες υπηρεσίες του Πυροσβεστικού Σώματος και της Ελληνικής Αστυνομίας.

Σε κάθε περίπτωση οι αποφάσεις των υπευθύνων λειτουργίας των ανωτέρω υποδομών ή εγκαταστάσεων περί απομάκρυνσης, ή μη, των ατόμων που ευρίσκονται εντός τους, θα πρέπει να γνωστοποιούνται άμεσα με ευθύνη των υπευθύνων τους στις οικείες αρμόδιες υπηρεσίες του Πυροσβεστικού Σώματος και της Ελληνικής Αστυνομίας, όπως επίσης και στον οικείο Δήμαρχο και Περιφερειάρχη Ηπείρου/Αντιπεριφερειάρχη, για ενδεχόμενη υποστήριξη του έργου τους, από πλευράς Τοπικής Αυτοδιοίκησης. Επίσης η ενημέρωση αυτή θα συμβάλει στο καλύτερο συντονισμό των εμπλεκόμενων φορέων Πολιτικής Προστασίας που ενεργούν σε τοπικό επίπεδο για την αντιμετώπιση εκτάκτων αναγκών και άμεση διαχείριση των συνεπειών τους από την εκδήλωση δασικής πυρκαγιάς.

Για τον σκοπό αυτό κάθε υποδομή ή εγκατάσταση θα πρέπει να κοινοποιεί στην αρμόδια οργανική μονάδα πολιτικής προστασίας του οικείου Δήμου ένα τηλέφωνο έκτακτης ανάγκης που θα λειτουργεί σε 24ωρη βάση όλες τις ημέρες τις εβδομάδας (7/7) όπως επίσης και στις οικείες αρμόδιες υπηρεσίες του Πυροσβεστικού Σώματος και της ΕΛ.ΑΣ.

Η αρμόδια οργανική μονάδα πολιτικής προστασίας του Δήμου θα πρέπει στο Σχέδιο Πολιτικής Προστασίας που έχει ήδη συνταχθεί για την Αντιμετώπιση Εκτάκτων Αναγκών εξαιτίας Δασικών Πυρκαγιών με την κωδική ονομασία "ΙΟΛΑΟΣ 2", να τηρεί επικαιροποιημένη λίστα με τηλέφωνα έκτακτης ανάγκης για όλες τις υποδομές και εγκαταστάσεις της περιοχής αρμοδιότητας τους που συνορεύουν με δάση και δασικές εκτάσεις (Παιδικές Κατασκηνώσεις, Camping, Ξενοδοχειακές μονάδες, Αρχαιολογικοί χώροι κλπ).

Η ανωτέρω επικαιροποιημένη λίστα με τηλέφωνα έκτακτης ανάγκης για όλες τις υποδομές και εγκαταστάσεις της περιοχής αρμοδιότητας των οικείων Δήμων θα πρέπει να κοινοποιείται και στη Αυτοτελή Δ/ση Πολιτικής Προστασίας της Περιφέρειας Ηπείρου προς ενημέρωση και υποστήριξη στο έργο πολιτικής προστασίας του οικείου Δήμου, από πλευράς Περιφέρειας Ηπείρου, εφόσον συντρέχουν λόγοι.

Στο πλαίσιο αυτό κρίνεται σκόπιμο για λόγους πληρότητας να αναφερθούν τα εξής:

- Για αρχαιολογικούς χώρους ή και μνημείων εντός δασών, δασικών εκτάσεων, ή και πλησίον αυτών, εφόσον οι υπεύθυνοι λειτουργίας τους ενημερωθούν από την αρμόδια κατά τόπο Πυροσβεστική Υπηρεσία για την εκδήλωση δασικής πυρκαγιάς πλησίον αυτών, καθώς και για την αναμενόμενη πορεία εξέλιξης της, εάν βρίσκονται σε λειτουργία, και εφόσον συντρέχουν λόγοι, οφείλουν να απομακρύνουν προληπτικά από τον αρχαιολογικό χώρο ή το μνημείο τους επισκέπτες, βάσει του σχεδιασμού τους και σύμφωνα με τις κατευθυντήριες οδηγίες που δίνονται από το Υπουργείο Πολιτισμού και Αθλητισμού. Για τον σκοπό αυτό η Διεύθυνση Σχεδιασμού Αντιμετώπισης Εκτάκτων Αναγκών της Γ.Γ.Π.Π. στο πλαίσιο μνημονίου συνεργασίας μεταξύ του Υπουργείου Κλιματικής Κρίσης και Πολιτικής Προστασίας με το Υπουργείο Πολιτισμού και Αθλητισμού συνέταξε και απέστειλε στο Υπουργείο Πολιτισμού και Αθλητισμού για λόγους υποστήριξη του έργου του, πρότυπο σχέδιο οργανωμένης προληπτικής απομάκρυνσης επισκεπτών και εργαζομένων από αρχαιολογικούς χώρους και μνημεία που βρίσκονται εντός δασών, δασικών εκτάσεων και πλησίον

αυτών.

Σκοπός του εν λόγω προτύπου υποδείγματος είναι η διευκόλυνση των Προϊσταμένων των κατά περίπτωση αρμόδιων Περιφερειακών και Ειδικών Περιφερειακών Υπηρεσιών της Γενικής Διεύθυνσης Αρχαιοτήτων και Πολιτιστικής Κληρονομιάς του ΥΠΠΟΑ στη σύνταξη και εφαρμογή σχεδίων οργανωμένης προληπτικής απομάκρυνσης των επισκεπτών και εργαζομένων από αρχαιολογικούς χώρους και μνημεία που βρίσκονται εντός δασών, δασικών εκτάσεων και πλησίον αυτών, λόγω δασικής πυρκαγιάς.

Με βάση το πρότυπο, τα σχέδια που θα συνταχθούν με ευθύνη των Περιφερειακών ή Ειδικών Περιφερειακών Υπηρεσιών του ΥΠΠΟΑ, θα κοινοποιηθούν άμεσα στην αρμόδια οργανική μονάδα πολιτικής προστασίας του οικείου Δήμου, στην Αυτοτελή Δ/ση Πολιτικής Προστασίας της Περιφέρειας Ηπείρου και στις οικείες αρμόδιες υπηρεσίες του Πυροσβεστικού Σώματος, της ΕΛ.ΑΣ και του ΕΚΑΒ, προς ενημέρωση τους και υποστήριξη εκ μέρους τους στο πλαίσιο εφαρμογής των εν λόγω σχεδίων, όπως επίσης και για την εν συνεχεία ασφαλή απομάκρυνση των επισκεπτών και πέραν των αρχαιολογικών χώρων και μνημείων αρμοδιότητας του ΥΠΠΟΑ.

Νοείται ότι σε περίπτωση που ο εκτιμώμενος χρόνος προσέγγισης της δασικής πυρκαγιάς σε συνδυασμό με τον αριθμό των επισκεπτών δεν επαρκεί για την οργανωμένη προληπτική απομάκρυνση των επισκεπτών και εργαζομένων, ο Προϊστάμενος της αρμόδιας Περιφερειακής, ή της Ειδικής Περιφερειακής Υπηρεσίας του ΥΠΠΟΑ που υπάγεται ο αρχαιολογικός χώρος ή το μνημείο ενημερώνει άμεσα την κατά τόπο αρμόδια Πυροσβεστική Υπηρεσία προκειμένου να δρομολογήσει άμεσα δράσεις προστασίας, διάσωσης και απεγκλωβισμού επισκεπτών και εργαζομένων από τον αρχαιολογικό χώρο ή το μνημείο.

- Για τις **παιδικές εξοχές- κατασκηνώσεις** η λήψη της απόφασης για την μετακίνηση κατασκηνωτών και προσωπικού που ευρίσκονται και διαβιούν εντός των υποδομών τους (εκκένωση και μεταφορά των κατασκηνωτών σε ασφαλές σημείο) σε περίπτωση έκτακτης ανάγκης λόγω δασικών πυρκαγιών, καθορίζεται μέσα από τα σχέδια εκκένωσής τους, τα οποία συντάσσονται από τις διοικήσεις των παιδικών εξοχών – κατασκηνώσεων σύμφωνα με τις κατευθύνσεις α) του Υπουργείου Παιδείας και Θρησκευμάτων για τις μαθητικές κατασκηνώσεις του Υπουργείου (ΥΑ ΙΒ/7243/7-7-1983 – ΦΕΚ 368/τεύχ. Β΄) και β) της Γενικής Δ/νσης Πρόνοιας, του Υπουργείου Εργασίας και Κοινωνικών Υποθέσεων (παρ. 3, αρθ. 8 της ΚΥΑ12030/Φ109.1/1999) για τις κατασκηνώσεις του Κρατικού Προγράμματος και τις λοιπές δημόσιες ή ιδιωτικές παιδικές εξοχές – κατασκηνώσεις (Δ27/οικ.10625/345/2-4-2014 έγγραφο της Δ/νσης Προστασίας Οικογένειας, της Γενικής Δ/νσης Πρόνοιας, του Υπουργείου Κοινωνικής Ασφάλισης και Πρόνοιας).

Τα ανωτέρω σχέδια εκκένωσης των παιδικών εξοχών – κατασκηνώσεων, οι διοικήσεις οφείλουν να τα κοινοποιούν στις οικείες αρμόδιες υπηρεσίες του Πυροσβεστικού Σώματος, της ΕΛ.ΑΣ. της Περιφέρειας Ηπείρου και των οικείων Δήμων (Δ27/οικ.10625/345/2-4-2014 έγγραφο της Δ/νσης Προστασίας Οικογένειας, της Γενικής Δ/νσης Πρόνοιας, του Υπουργείου Κοινωνικής Ασφάλισης και Πρόνοιας).

Προς διευκόλυνση του έργου της Πολιτικής Προστασίας στην περίπτωση που κριθεί αναγκαία η λήψη του ανωτέρου μέτρου, η Γενική Γραμματεία Πολιτικής Προστασίας, με το 2113/8-4-2014 έγγραφό της, κάλεσε την Αυτοτελή Δ/ση Πολιτικής Προστασίας της Περιφέρειας Ηπείρου και τις αρμόδιες οργανικές μονάδες Πολιτικής Προστασίας των οικείων Δήμων να λάβουν αντίγραφο των ανωτέρω σχεδίων για τις παιδικές εξοχές – κατασκηνώσεις που λειτουργούν εντός των διοικητικών τους ορίων.

Σημειώνεται ότι με το Δ27/οικ.24397/989/16-7-2014 έγγραφό της η Δ/ση Προστασίας

Οικογένειας, της Γενικής Δ/σης Πρόνοιας, του Υπουργείου Εργασίας και Κοινωνικών Υποθέσεων εξέδωσε πρότυπο σχέδιο πυροπροστασίας και εκκένωσης κατασκηνώσεων σε περίπτωση εκτάκτου ανάγκης, η σύνταξη του οποίου και η κατάθεσή του στις αρμόδιες Υπηρεσίες αποτελεί απαραίτητη προϋπόθεση για την έκδοση άδειας λειτουργίας κατασκήνωσης από το έτος 2015.

Ειδικότερα για τις μαθητικές κατασκηνώσεις του Υπουργείου Παιδείας και Θρησκευμάτων, σύμφωνα με το άρθρο 16 της ΥΑ ΙΒ/72437-7-1983, προβλέπεται ότι η Συντονιστική Επιτροπή της Μαθητικής Κατασκήνωσης καθορίζει τη διαδικασία της άμεσης διακίνησης των Κατασκηνωτών και την μεταφορά τους στους ορισμένους χώρους υποδοχής. Επικεφαλής της όλης επιχείρησης ορίζεται ο Προϊστάμενος της Κατασκήνωσης ο οποίος φροντίζει για την άμεση επιβίβαση των κατασκηνωτών στα μεταφορικά μέσα, τα οποία πρέπει να βρίσκονται έγκαιρα στη διάθεση της κατασκήνωσης. Οι χώροι υποδοχής και ο τρόπος εξεύρευσης και άμεσης διάθεσης των αναγκαίων μεταφορικών μέσων καθορίζονται στην αρχή της κατασκηνωτικής περιόδου από τον Περιφερειάρχη Ηπείρου (ως αρμόδιο όργανο προσδιορίζεται ο Περιφερειάρχης Ηπείρου σύμφωνα με το άρθ. 282 του Ν.3852/2010, αντί του Νομάρχη Ηπείρου που προέβλεπε άρθρο 16 της ΥΑ ΙΒ/72437-7-1983), με τον οποίο ο Προϊστάμενος της Κατασκήνωσης έρχεται σε σχετική συνεννόηση.

Στο πλαίσιο αυτό, το Τμήμα Ε΄ Πολιτικής Σχεδίασης Εκτάκτου Ανάγκης, της Δ/σης Στρατηγικού Σχεδιασμού και Συντονισμού της Γενικής Διεύθυνσης Στρατηγικού Σχεδιασμού, Προγραμματισμού και Ηλεκτρονικής Διακυβέρνησης του Υπουργείου Παιδείας και Θρησκευμάτων παρακαλείται να καθορίσει πριν την έναρξη της κατασκηνωτικής περιόδου σε συνεργασία με τις Περιφέρειες, στην επικράτεια των οποίων λειτουργούν μαθητικές κατασκηνώσεις, τις διαδικασίες εφαρμογής των προβλεπόμενων στο άρθρο 16 της ΥΑ ΙΒ/72437-7-1983 και να εκδώσει σχετικές οδηγίες προς τις Συντονιστικές Επιτροπές των μαθητικών κατασκηνώσεων.

- Για τις **ξενοδοχειακές μονάδες, ή συγκροτήματα** που βρίσκονται εκτός των ορίων υφιστάμενων οικισμών και πόλεων και οι υποδομές και εγκαταστάσεις τους, συνορεύουν με δάση ή δασικές εκτάσεις και έχουν μεγάλη εγγύτητα με καύσιμα δασικής προέλευσης, οι υπεύθυνοι λειτουργίας τους, εφόσον αντιληφθούν ή ενημερωθούν από τον οικείο Δήμο, ή ενημερωθούν μέσω μηνυμάτων έκτακτης ανάγκης 112, ή ενημερωθούν απευθείας από την αρμόδια κατά τόπο Πυροσβεστική Υπηρεσία για την εκδήλωση δασικής πυρκαγιάς πλησίον αυτών και αφού ενημερωθούν μετά από σχετική επικοινωνία από την αρμόδια κατά τόπο Πυροσβεστική Υπηρεσία για την πορεία εξέλιξης της και εφόσον συντρέχουν λόγοι, ενημερώνουν τους διαμένοντες και τους εργαζόμενους σε αυτά για την προληπτική τους απομάκρυνση μέσω ασφαλών διάδρομων διαφυγής για τις οποίες ενημερώνονται από τις οικείες αρμόδιες υπηρεσίες του Πυροσβεστικού Σώματος και της Ελληνικής Αστυνομίας.

Για την ασφαλή προληπτική απομάκρυνση των ατόμων που ευρίσκονται εντός των ξενοδοχειακών μονάδων, ή συγκροτημάτων, οι υπεύθυνοι λειτουργίας τους θα πρέπει να συνεργαστούν με την αρμόδια οργανική μονάδα Πολιτικής Προστασίας του οικείου Δήμου ή και της Περιφέρειας Ηπείρου στο πλαίσιο της αρμοδιότητας συντονισμού και επίβλεψης του έργου της πολιτικής προστασίας για την αντιμετώπιση εκτάκτων αναγκών που έχουν σε τοπικό επίπεδο. Η προληπτική απομάκρυνση μπορεί να πραγματοποιηθεί:

- με τα ίδια μέσα που διαθέτουν οι διαμένοντες και το προσωπικό, μετά από ενημέρωσή τους σχετικά με την ασφαλή διαδρομή διαφυγής τους, καθώς και ασφαλή σημεία προσωρινού προορισμού τους,
- με λεωφορεία που θα διατεθούν για το σκοπό αυτό μετά από σχετικό αίτημα των υπευθύνων

- λειτουργίας προς τον οικείο Δήμο ή Περιφέρεια Ηπείρου,
- με τουριστικά λεωφορεία ιδιωτών ή τουριστικών επιχειρήσεων τα οποία θα διατεθούν άμεσα για το σκοπό αυτό, με ευθύνη των υπευθύνων λειτουργίας των ξενοδοχειακών μονάδων, ή συγκροτημάτων.

Επισημαίνεται ότι η άμεση διάθεση τουριστικών λεωφορείων ιδιωτών ή τουριστικών επιχειρήσεων με ευθύνη των υπευθύνων λειτουργίας τους, για την προληπτική απομάκρυνση των διαμενόντων σε αυτά, δεν έχει θεσμικά δεσμευτικό χαρακτήρα.

Ωστόσο στις περιπτώσεις που οι διαμένοντες εντός των ξενοδοχειακών μονάδων, ή συγκροτημάτων, δεν διαθέτουν στο σύνολο τους δικά τους μέσα μεταφοράς, η συμμετοχή και άμεση φροντίδα εκ μέρους των υπευθύνων λειτουργίας, για την προληπτική απομάκρυνση τους σε ασφαλές σημείο προσωρινού προορισμού και την εν συνεχεία επιστροφή τους με τουριστικά λεωφορεία που θα διατεθούν από τους υπεύθυνους λειτουργίας, θα επιτρέψει την συνέχιση της διαμονής τους εντός των ξενοδοχειακών μονάδων, ή συγκροτημάτων, εφόσον ο κίνδυνος θα έχει παρέλθει και ενδεχομένως την απρόσκοπτη και χωρίς ιδιαίτερες επιπτώσεις συνέχιση της λειτουργίας τους.

- **Για τις Ευάλωτες Ομάδες πολιτών (ΑμεΑ, κλπ)** που διαβιούν σε δομημένες περιοχές (οικισμοί πολεοδομικά τμήματα πόλεων κλπ.), των οποίων οι κατοικίες συνορεύουν ή έχουν μεγάλη εγγύτητα με δάση ή δασικές εκτάσεις, εφόσον ληφθεί απόφαση εφαρμογής του μέτρου της οργανωμένης προληπτικής απομάκρυνσης πολιτών, ο οικείος Δήμος θα πρέπει να μεριμνά για την έγκαιρη σχετική ενημέρωση τους ή για την έγκαιρη σχετική ενημέρωση των προσωπικών βοηθών τους ή των άμεσα συγγενικών τους προσώπων.

Στο πλαίσιο αυτό και για την υλοποίηση της ανωτέρω δράσης σε επίπεδο Δήμου, θα πρέπει η αρμόδια οργανική μονάδα Πολιτικής Προστασίας με την βοήθεια της αρμόδιας οργανικής μονάδας Πρόνοιας του Δήμου να προχωρήσουν σε δημόσια πρόσκληση-ανακοίνωση του Δήμου, προκειμένου να επικοινωνήσουν τα ίδια τα άτομα που ανήκουν σε αυτές τις Ευάλωτες Ομάδες (ΑμεΑ, κλπ) και διαβιούν στις ανωτέρω αναφερόμενες περιοχές, ή οι προσωπικοί βοηθοί τους, ή τα άμεσα συγγενικά τους πρόσωπα και να παρέχουν στοιχεία, εφόσον το επιθυμούν, τα οποία θα καταγραφούν σε ένα μητρώο για την έγκαιρη ενημέρωση και ειδοποίηση τους από τις δημοτικές αρχές σε περίπτωση εφαρμογής του μέτρου της οργανωμένης προληπτικής απομάκρυνσης πολιτών στην περιοχή που διαβιούν.

Στο μητρώο αυτό, θα πρέπει να περιλαμβάνονται κατ' ελάχιστο τα στοιχεία επικοινωνίας, η δ/ση κατοικίας και η κατηγορία αναπηρίας (κώφωση, τύφλωση, κλπ), τα στοιχεία επικοινωνίας των προσωπικών βοηθών ή των άμεσα συγγενικών τους προσώπων καθώς και το μεταφορικό μέσο που θα απαιτηθεί σε περίπτωση μετακίνησης τους (π.χ. μετακίνηση με επιβατικό αυτοκίνητο, ασθενοφόρο κλπ).

Το μέσο μετακίνησης που θα διατεθεί για την έγκαιρη προληπτική απομάκρυνση των ατόμων αυτών, εφόσον το επιθυμούν, αποτελεί καθοριστικής σημασίας παράμετρο για τη δρομολόγηση της δράσης της μετακίνησης των Ευάλωτων Ομάδων πολιτών καθώς επιτρέπει τον ορθό σχετικό προγραμματισμό των μέσων του ΕΚΑΒ και του οικείου Δήμου, στην περίπτωση που απαιτηθεί η συνδρομή τους αντίστοιχα, τόσο κατά την αρχική απομάκρυνση των ατόμων από την περιοχή όσο και κατά την επιστροφή τους στο χώρο διαμονής τους όταν πλέον θα έχει παρέλθει ο κίνδυνος.

Για την τήρηση του ανωτέρω μητρώου νοείται ότι, τα ενδιαφερόμενα άτομα θα πρέπει να παρέχουν τη συγκατάθεσή τους εγγράφως ως προς τα παρεχόμενα στοιχεία τα οποία για λόγους προστασίας των προσωπικών τους δεδομένων σε καμία περίπτωση δεν πρέπει να δημοσιεύονται.

Επισημαίνεται ότι ιδιαίτερη πρόνοια για τις Ευάλωτες Ομάδες Πολιτών απαιτείται και στα σημεία προορισμού τους, καθώς κατά την παραμονή τους ενδέχεται να απαιτείται και κατάλληλη υποστήριξη (π.χ. ιατρική φροντίδα).

Το ανωτέρω μητρώο, θα πρέπει να τεθεί ως Παράρτημα στα Ειδικά Σχέδια Οργανωμένης Προληπτικής Απομάκρυνσης Πολιτών των Δήμων που υποχρεούνται να συντάσσουν οι Δήμοι και η Περιφέρεια Ηπείρου με τη συνδρομή των κατά τόπους αρμόδιων Αστυνομικών, Πυροσβεστικών, Υγειονομικών και Λιμενικών Αρχών (παρ.4, άρθ. 23, Ν.4662/2020).

- **Για την περίπτωση προληπτικής απομάκρυνσης των ζώων (συντροφιάς ή παραγωγικών)** από περιφραγμένο χώρο κατά την εφαρμογή του άρθρου 27 του ν. 4662/2020, περί οργανωμένης προληπτικής απομάκρυνσης πολιτών από μια περιοχή (ολική ή μερική) λόγω εξελισσόμενης ή επικείμενης καταστροφής, προβλέπονται σύμφωνα με την παρ. 5 του άρθρου 47 του ν. 4830/21 ότι σε περίπτωση μη απομάκρυνσης των ζώων (συντροφιάς ή παραγωγικών) από περιφραγμένο χώρο, εφόσον ο ιδιοκτήτης αυτών αποδεδειγμένα είχε τη δυνατότητα να τα απομακρύνει, εφαρμόζεται αναλόγως η περ. β' της παρ. 1 του άρθρου 24 του 4830/21 περί κακοποίησης των ζώων.

7.10 Ειδικά Σχέδια για την προληπτική οργανωμένη απομάκρυνση των πολιτών

Σύμφωνα με το αρθ. 23 παρ. 4, του Ν 4662/2020) προβλέπεται ότι το παρόν Ειδικό Σχέδιο Αντιμετώπισης Εκτάκτων Αναγκών εξαιτίας Δασικών Πυρκαγιών με την κωδική ονομασία «ΙΟΛΑΟΣ 2» της Περιφέρειας Ηπείρου και Τοπικά Σχέδια των οικείων Δήμων, συμπεριλαμβάνονται Ειδικά Σχέδια για την προληπτική οργανωμένη απομάκρυνση των πολιτών, τα οποία καταρτίζονται με τη συνδρομή των κατά τόπους αρμόδιων αστυνομικών, πυροσβεστικών, υγειονομικών και λιμενικών αρχών.

Ειδικότερα, τα ανωτέρω σχέδια περιλαμβάνουν, ιδίως:

- Διαδικασίες για τη λήψη απόφασης οργανωμένης απομάκρυνσης πολιτών για λόγους προστασίας της ζωής ή της υγείας τους, από εν εξελίξει ή από επαπειλούμενο κίνδυνο ή απειλή.
- Εναλλακτικές οδεύσεις απομάκρυνσης και μέτρα εξασφάλισής της, όπως ενδεικτικά η προσωρινή μονοδρόμηση οδών διπλής κατεύθυνσης.
- Τρόπους και δυνατότητες μεταφοράς πολιτών, συμπεριλαμβανομένης της χρήσης μέσων μαζικής μεταφοράς.
- Διαδικασίες για την ενημέρωση του κοινού πριν και κατά τη διάρκεια της οργανωμένης απομάκρυνσης, συμπεριλαμβανομένων και των ατόμων με κινητικές δυσκολίες ή ειδικές ανάγκες.
- Δράσεις για την εύρεση θέσεων κατάλληλων χώρων υποδοχής, προσωρινής καταφυγής, στέγασης και παροχής διοικητικής μέριμνας.

Αναφορικά με το ειδικό σχέδιο προληπτικής οργανωμένης απομάκρυνσης των πολιτών που προβλέπεται να καταρτισθεί από τους οικείους Δήμους και την Περιφέρεια Ηπείρου, διευκρινίζεται ότι εφόσον θεσμικά προβλέπεται να συμπεριλαμβάνεται στο Περιφερειακό και Τοπικά σχέδια της Περιφέρειας Ηπείρου και των οικείων Δήμων, είναι προφανές ότι το ειδικό σχέδιο θα αποτελεί παράρτημα στο παρόν Ειδικό Σχέδιο Αντιμετώπισης Εκτάκτων Αναγκών εξαιτίας Δασικών Πυρκαγιών με την κωδική ονομασία «ΙΟΛΑΟΣ 2» της Περιφέρειας Ηπείρου και Τοπικά Σχέδια των οικείων Δήμων.

Σχετικά με το περιεχόμενο των ειδικών σχεδίων που σύμφωνα με αρθ. 23 παρ. 4 του Ν.4662/2020 καταρτίζονται και συντάσσονται με τη συνδρομή των κατά τόπους αρμόδιων Αστυνομικών, Πυροσβεστικών, Υγειονομικών και Λιμενικών αρχών, παρέχονται οδηγίες στο Α1161/18-04-2023 έγγραφο ΓΓΠΠ καθώς και στο Μέρος XV του Γενικού Σχεδίου.

**ΜΕΡΟΣ VIII
ΥΠΟΣΤΗΡΙΞΗ & ΕΞΕΛΙΞΗ
ΣΧΕΔΙΟΥ****ΜΕΡΟΣ VIII. ΥΠΟΣΤΗΡΙΞΗ & ΕΞΕΛΙΞΗ ΣΧΕΔΙΟΥ****8.1 Εκπαίδευση**

Η εκπαίδευση των επιχειρησιακών ομάδων σε τακτικό επίπεδο σχεδιάζεται από τις αρμόδιες Δ/νσεις του Αρχηγείου Πυροσβεστικού Σώματος, του Αρχηγείου Ελληνικής Αστυνομίας, του Αρχηγείου Λιμενικού Σώματος και Ελληνικής Ακτοφυλακής και του ΕΚΑΒ λαμβάνοντας υπόψη τους κινδύνους από την εκδήλωση μιας Δασικής Πυρκαγιάς. Για τους υπόλοιπους Φορείς που εμπλέκονται σε δράσεις πολιτικής προστασίας είναι δυνατή η εκπαίδευσή τους μέσω σχετικών εκπαιδεύσεων που διοργανώνονται από τους ίδιους φορείς με την συμμετοχή στελεχών της ΓΓΠΠ κατόπιν σχετικού αιτήματος.

8.2 Έλεγχος Σχεδίου - Ασκήσεις

Για τον έλεγχο του παρόντος Ειδικού Σχεδίου πραγματοποιούνται ασκήσεις από τους εμπλεκόμενους Φορείς σύμφωνα με τη σχετική νομοθεσία (Ν.3013/2002, όπως έχει τροποποιηθεί και ισχύει) και σύμφωνα με τις κατευθυντήριες οδηγίες της ΓΓΠΠ για τον έλεγχο των διαδικασιών και σχεδίων που συντάσσονται σε εφαρμογή της ΥΑ 1299/2003 «ΞΕΝΟΚΡΑΤΗΣ».

8.2.1 Διενέργεια Ασκήσεων Πολιτικής Προστασίας σε επίπεδο Περιφέρειας Ηπείρου

Ο σχεδιασμός και η διεξαγωγή ασκήσεων Πολιτικής Προστασίας για την αντιμετώπιση κινδύνων από την εκδήλωση δασικών πυρκαγιών σε τακτά χρονικά διαστήματα, συνιστά την πιο ασφαλή μέθοδο για την τακτική και σε βάθος δοκιμασία, εκπαίδευση και αξιολόγηση της επιχειρησιακής ετοιμότητας, επάρκειας, αλλά και του επιτυχούς συντονισμού των φορέων σε δράσεις αντιμετώπισης εκτάκτων αναγκών και άμεσης/βραχείας διαχείρισης των συνεπειών λόγω δασικών πυρκαγιών, καθώς και για την υποστήριξη του έργου του Πυροσβεστικού Σώματος για τον έλεγχο και την καταστολή τους.

Στο πλαίσιο αυτό, μετά την ολοκλήρωση ή αναθεώρηση του Ειδικού Σχεδίου Αντιμετώπισης Εκτάκτων Αναγκών εξαιτίας Δασικών Πυρκαγιών με την κωδική ονομασία «ΙΟΛΑΟΣ 2» της Περιφέρειας Ηπείρου, με εντολή του Περιφερειάρχη, η Αυτοτελής Δ/ση Πολιτικής Προστασίας της Περιφέρειας Ηπείρου καλείται να προγραμματίζει σε ετήσια βάση μια άσκηση ετοιμότητας για την αντιμετώπιση εκτάκτων αναγκών και την άμεση/βραχεία διαχείριση των συνεπειών από την εκδήλωση δασικών πυρκαγιών, καθώς και για την υποστήριξη του έργου του Πυροσβεστικού Σώματος για τον έλεγχο και την καταστολή τους, βάσει του ανωτέρω σχεδίου, συμπεριλαμβανομένης και της οργανωμένης προληπτικής απομάκρυνσης πολιτών.

Οι ασκήσεις αυτές θα πρέπει να εστιάζουν κατά κύριο λόγο σε θέματα κατανομής ρόλων και αρμοδιοτήτων των υπηρεσιών της Περιφέρειας Ηπείρου, με στόχο την επαύξηση της διαλειτουργικότητας και συνεργασίας όλων των οργανικών μονάδων της Περιφέρειας Ηπείρου, στο πλαίσιο του θεσμικού τους ρόλου στην αντιμετώπιση κινδύνων από την εκδήλωση δασικών πυρκαγιών.

Τονίζεται ότι σε αρχικό στάδιο οι ασκήσεις αυτές θα πρέπει να επικεντρώνονται μόνο στην άσκηση των οργανικών μονάδων και υπηρεσιών της Περιφέρειας Ηπείρου, για τη βελτίωση του σχεδιασμού τους στην

αντιμετώπιση εκτάκτων αναγκών και την άμεση/βραχεία διαχείριση των συνεπειών από την εκδήλωση δασικών πυρκαγιών, καθώς και για την υποστήριξη του έργου του Πυροσβεστικού Σώματος για τον έλεγχο και την καταστολή τους, χωρίς την εμπλοκή άλλων φορέων και υπηρεσιών (ΕΛ.ΑΣ., Π.Σ., ΕΚΑΒ, κλπ).

Σε δεύτερο στάδιο θα κληθούν να συμμετέχουν στις ανωτέρω ασκήσεις και οι λοιποί εμπλεκόμενοι φορείς σε επίπεδο Περιφέρειας Ηπείρου (διυπηρεσιακή άσκηση), στο πλαίσιο συντονισμού και διαλειτουργικότητας μεταξύ τους, για υλοποίηση δράσεων που συνδέονται με την αντιμετώπιση εκτάκτων αναγκών και την άμεση/βραχεία διαχείριση των συνεπειών από την εκδήλωση δασικών πυρκαγιών, καθώς και για την υποστήριξη του έργου του Πυροσβεστικού Σώματος για τον έλεγχο και την καταστολή τους.

Για τον σχεδιασμό, διεξαγωγή και αποτίμηση των ανωτέρω ασκήσεων Πολιτικής Προστασίας σε επίπεδο Περιφέρειας Ηπείρου, δύναται να συνδράμει η Δ/νση Σχεδιασμού Αντιμετώπισης Εκτάκτων Αναγκών της ΓΓΠΠ, κατόπιν σχετικού αιτήματος από την Αυτοτελή Διεύθυνση Πολιτικής Προστασίας Περιφέρειας Ηπείρου.

8.3 Αναθεώρηση & επικαιροποίηση Σχεδίου

Η διαδικασία της αναθεώρησης & επικαιροποίησης του Ειδικού Σχεδίου Αντιμετώπισης Εκτάκτων Αναγκών εξαιτίας Δασικών Πυρκαγιών με την κωδική ονομασία «ΙΟΛΑΟΣ 2» της Περιφέρειας Ηπείρου αναφέρεται σε ουσιαστικές αλλαγές στο Σχέδιο και γίνεται εφόσον συντρέχει τουλάχιστον ένας από τους παρακάτω λόγους:

- νέες νομοθετικές ρυθμίσεις που επηρεάζουν τις αρμοδιότητες των εμπλεκόμενων στο Σχέδιο Δ/σεων του Φορέα Σχεδίασης ή άλλων Φορέων με τους οποίους αυτός συνεργάζεται,
- ίδρυση Φορέων που εμπλέκονται στην διαχείριση της έκτακτης ανάγκης,
- νέες θεσμικές εθνικές, κοινοτικές ή διεθνείς υποχρεώσεις,
- νέα ανάλυση κινδύνου,
- αποτιμήσεις ασκήσεων στις οποίες συνιστώνται αλλαγές στο παρόν Σχέδιο.

Η διαδικασία της επικαιροποίησης αναφέρεται στον έλεγχο και ενδεχόμενη αλλαγή συγκεκριμένων στοιχείων του Ειδικού Σχεδίου Αντιμετώπισης Εκτάκτων Αναγκών εξαιτίας Δασικών Πυρκαγιών με την κωδική ονομασία «ΙΟΛΑΟΣ 2» της Περιφέρειας Ηπείρου που δεν επηρεάζουν το σκοπό, τους στόχους του Ειδικού Σχεδίου ή την ιδέα επιχειρήσεων. Ενδεικτικός κατάλογος των στοιχείων που πρέπει να επικαιροποιούνται είναι:

- Στοιχεία επικοινωνίας επιχειρησιακά εμπλεκόμενων υπηρεσιών του Φορέα Σχεδίασης.
- Μνημόνια ενεργειών που προβλέπονται στο Ειδικό Σχέδιο Αντιμετώπισης Εκτάκτων Αναγκών εξαιτίας Δασικών Πυρκαγιών με την κωδική ονομασία «ΙΟΛΑΟΣ 2» της Περιφέρειας Ηπείρου.
- Διαδικασίες και υποδείγματα εντύπων.
- Στοιχεία δημιουργηθέντων νέων υποδομών (κυκλοφοριακών και άλλων).

8.4 Τήρηση στοιχείων ειδικού φακέλου καταστροφής

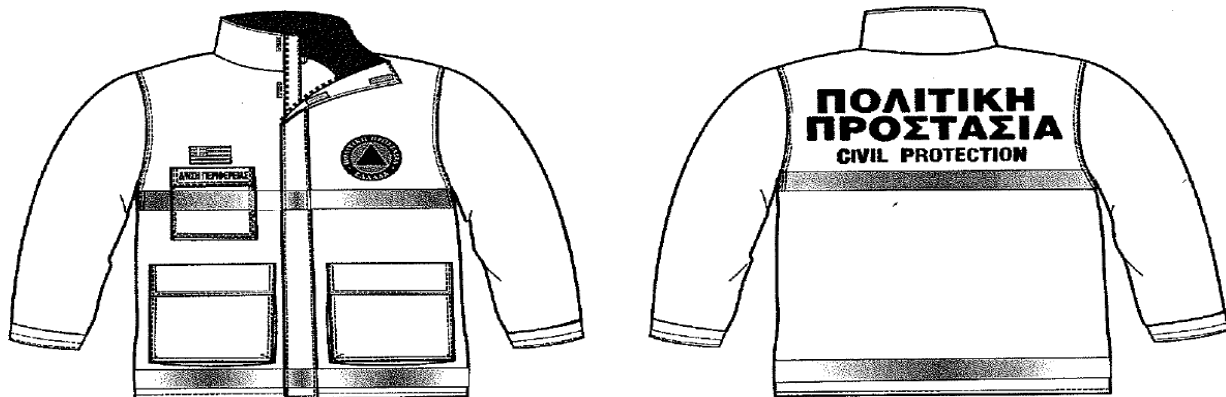
Η Γενική Γραμματεία Πολιτικής Προστασίας, σύμφωνα με το άρθρο 29 παρ.3 του Ν.4662/2020, έχει την ευθύνη τήρησης Ειδικού Φακέλου Καταστροφής, για κάθε μεγάλης έντασης καταστροφή, στον οποίο περιέχονται τα στοιχεία του συνόλου των ενεργειών, στο πλαίσιο του αντίστοιχου σχεδιασμού, για την αντιμετώπιση των καταστροφών κατά την εκδήλωση των φαινομένων, καθώς και για την αποκατάσταση των ζημιών από τις υπηρεσίες των αρμοδίων Υπουργείων.

ΜΕΡΟΣ ΙΧ
ΠΕΡΙΒΟΛΗ-ΕΜΦΑΝΙΣΗ
ΥΠΑΛΛΗΛΩΝ ΠΟΛΙΤΙΚΗΣ
ΠΡΟΣΤΑΣΙΑΣ ΣΕ ΕΠΙΧΕΙΡΗΣΕΙΣ

ΜΕΡΟΣ ΙΧ. ΠΕΡΙΒΟΛΗ-ΕΜΦΑΝΙΣΗ ΥΠΑΛΛΗΛΩΝ ΠΟΛΙΤΙΚΗΣ ΠΡΟΣΤΑΣΙΑΣ ΣΕ ΕΠΙΧΕΙΡΗΣΕΙΣ


Η παρουσία υπαλλήλων Πολιτικής Προστασίας στον τόπο μιας καταστροφής, με πολιτική περιβολή, δεν δηλώνει την ιδιότητά τους. Αυτό έχει σαν αποτέλεσμα, σε επιχειρησιακό επίπεδο να χάνεται αρκετές φορές πολύτιμος χρόνος μέχρι την ταυτοποίησή τους, από υπηρεσιακούς παράγοντες και κυρίως να περνά απαρατήρητη η παρουσία τους από πολίτες οι οποίοι αγνοούν κατά κανόνα εντολές ή παραινέσεις τους.

Σύμφωνα με το 4678/22-11-2004 έγγραφο ΓΓΠΠ, τα επιχειρησιακά μπουφάν Πολιτικής Προστασίας θα πρέπει να έχουν την ακόλουθη μορφή:



Εικόνα 8. Επιχειρησιακά μπουφάν Πολιτικής Προστασίας

Και τα γιλέκα της Πολιτικής Προστασίας:



Εικόνα 9. Επιχειρησιακά γιλέκα Πολιτικής Προστασίας

Αναλυτικές προδιαγραφές για την εμφάνιση των επιχειρησιακών μπουφάν και γιλέκων Πολιτικής Προστασίας δίνονται στο 4678/22-11-2004 έγγραφο ΓΓΠΠ.

Για τους εργαζόμενους στις οργανικές μονάδες Πολιτικής Προστασίας (Δ/νσεις, Τμήματα και Γραφεία) πέραν των επιχειρησιακών μπουφάν και γιλέκων, όταν αυτοί μεταβαίνουν στο τόπο της καταστροφής στο πλαίσιο του συντονιστικού τους ρόλου, θα πρέπει να λαμβάνονται όλα τα μέτρα που θα εξασφαλίζουν την υγεία και την ασφάλεια τους, καθώς και να τους παρέχονται όλα τα ενδεικνυόμενα μέσα ατομικής προστασίας (ΜΑΠ), σύμφωνα με την ΚΥΑ 43726/2019 (ΦΕΚ 2208/Β΄/2019).

ΜΕΡΟΣ Χ
ΕΓΚΡΙΣΗ ΚΑΙ ΕΝΑΡΞΗ ΙΣΧΥΟΣ
ΤΟΥ ΣΧΕΔΙΟΥ

ΜΕΡΟΣ Χ. ΕΓΚΡΙΣΗ ΚΑΙ ΕΝΑΡΞΗ ΙΣΧΥΟΣ ΤΟΥ ΣΧΕΔΙΟΥ

Έγκριση και έναρξη ισχύος του παρόντος Σχεδίου

Η ισχύς του παρόντος Ειδικού Σχεδίου Αντιμετώπισης Εκτάκτων Αναγκών εξαιτίας Δασικών Πυρκαγιών Περιφέρειας Ηπείρου με την κωδική ονομασία «ΙΟΛΑΟΣ 2» αρχίζει από την ημερομηνία έγκρισης από το Περιφερειακό Συμβούλιο.

Με την έκδοση του παρόντος παλαιότερα σχέδια παύουν να ισχύουν.

ΕΓΚΡΙΝΕΤΑΙ

Αριθ. Απόφασης/2023

...../...../2023

Για το Περιφερειακό Συμβούλιο Περιφέρειας Ηπείρου
Ο Περιφερειάρχης

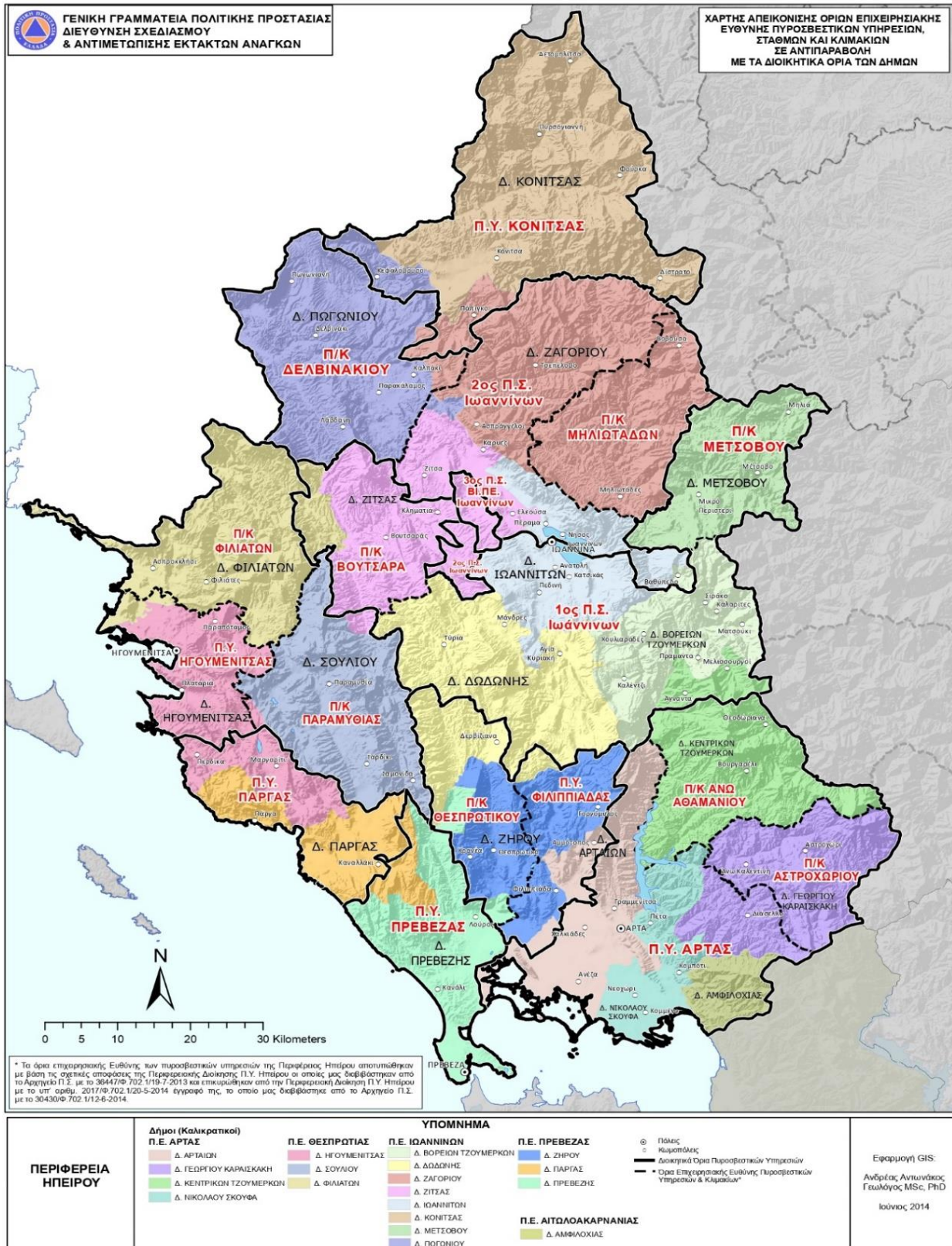
Αλέξανδρος Καχριμάνης

**ΠΑΡΑΡΤΗΜΑ Α****ΠΑΡΑΡΤΗΜΑ Α - ΧΑΡΤΟΓΡΑΦΙΚΟ ΥΛΙΚΟ ΚΑΙ ΧΩΡΟΙ ΚΑΤΑΦΥΓΗΣ****A1. Χαρτογραφικό Υλικό Περιφέρειας Ηπείρου ανά Περιφερειακή Ενότητα**

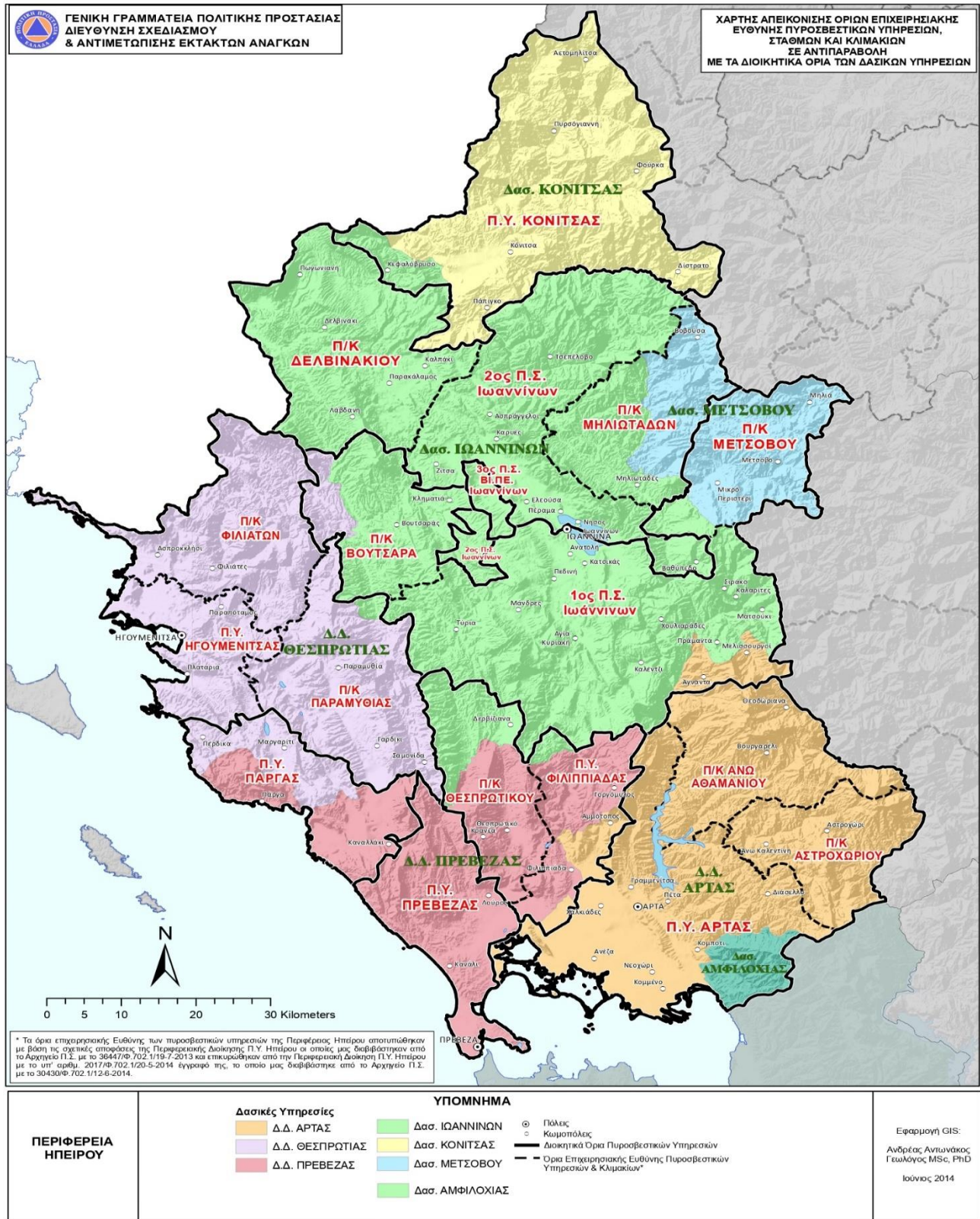
Στο πλαίσιο του παρόντος Ειδικού Σχεδίου Αντιμετώπισης Εκτάκτων Αναγκών εξαιτίας Δασικών Πυρκαγιών παράχθηκε το κάτωθι χαρτογραφικό υλικό με στόχο την αποτελεσματικότερη απεικόνιση της Περιφέρειας Ηπείρου. Το παραχθέν χαρτογραφικό υλικό αποτυπώνει τους παράγοντες που επηρεάζουν και επηρεάζονται από τις Δασικές Πυρκαγιές.



Χάρτης 3. Διοικητική Διάρθρωση Δασικών Υπηρεσιών Περιφέρειας Ηπείρου (πηγή: www.civilprotection.gr)

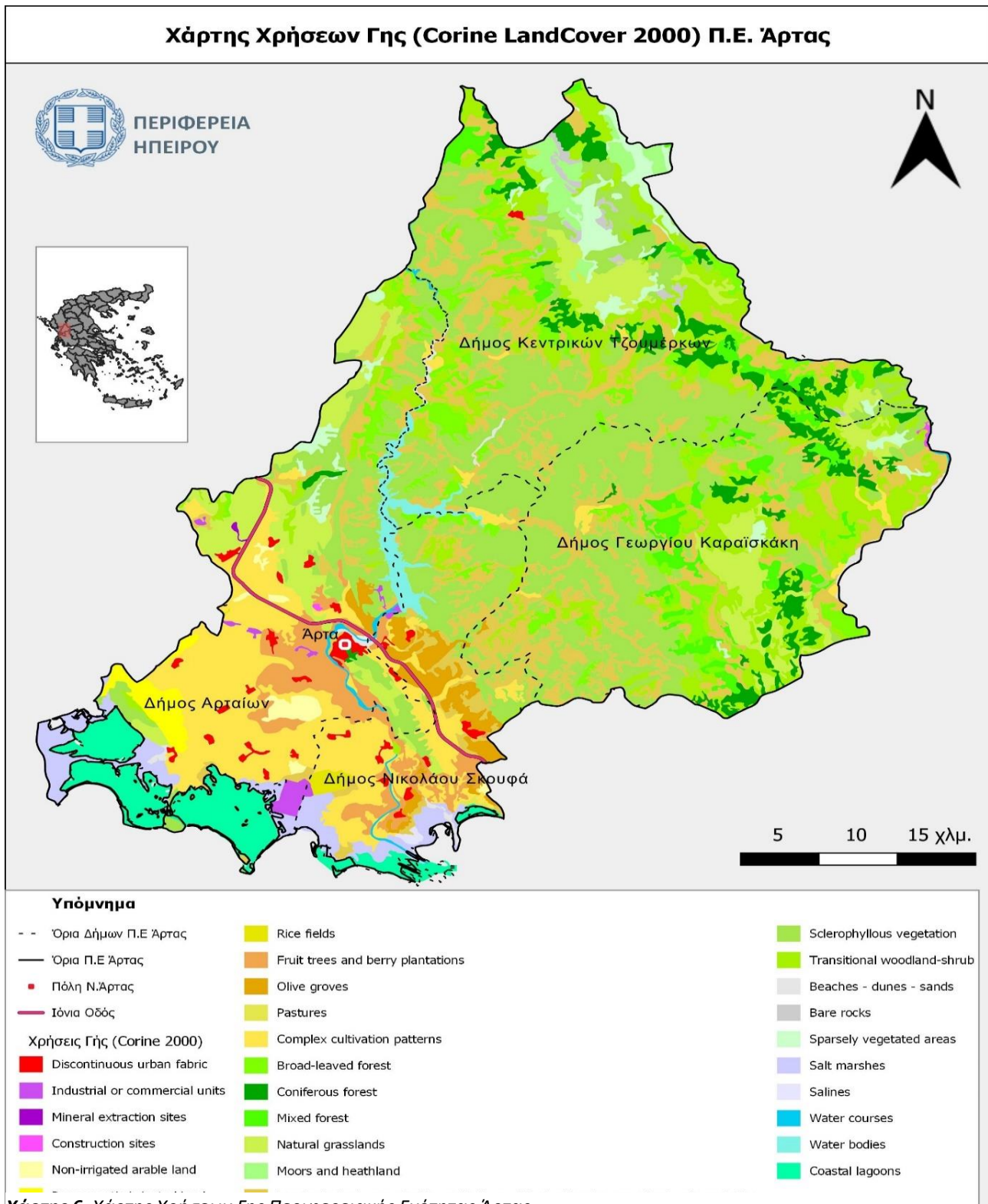


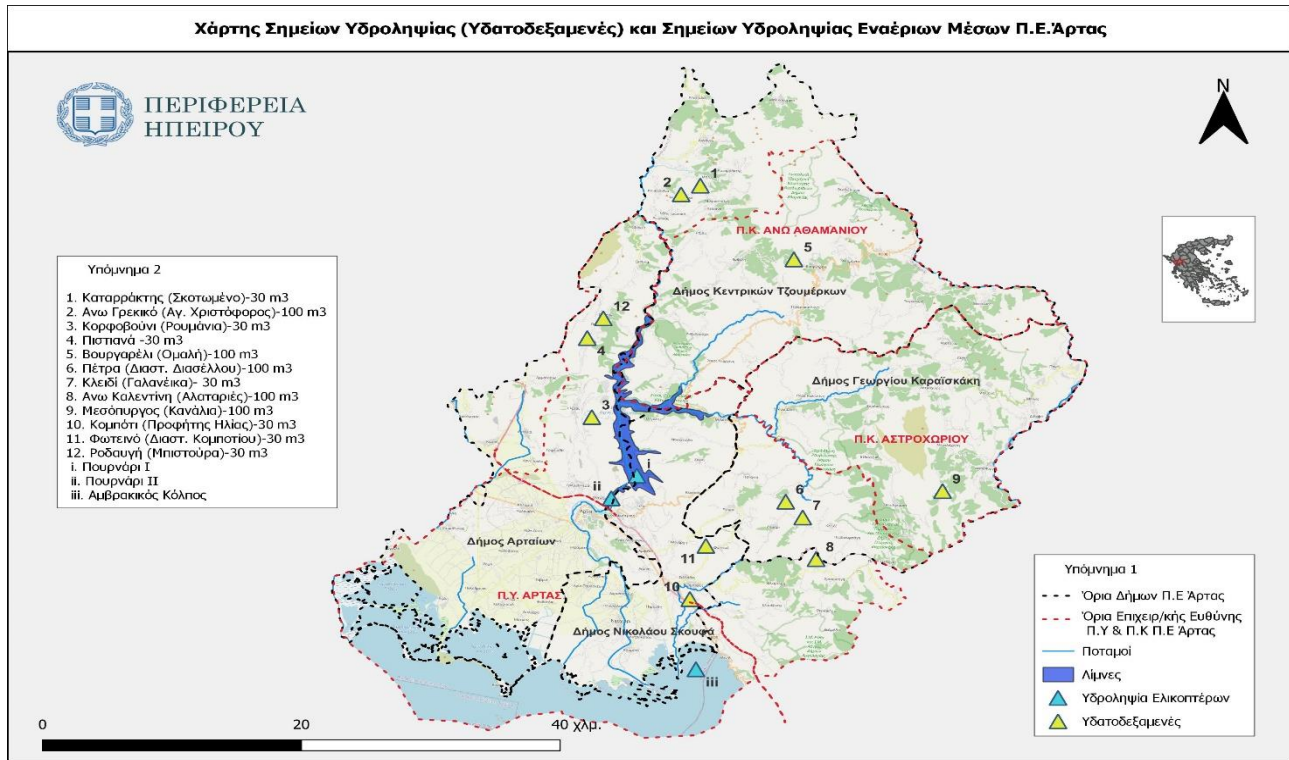
Χάρτης 4. Χαρτογραφική αποτύπωση των ορίων ευθύνης της πυροσβεστικής υπηρεσίας



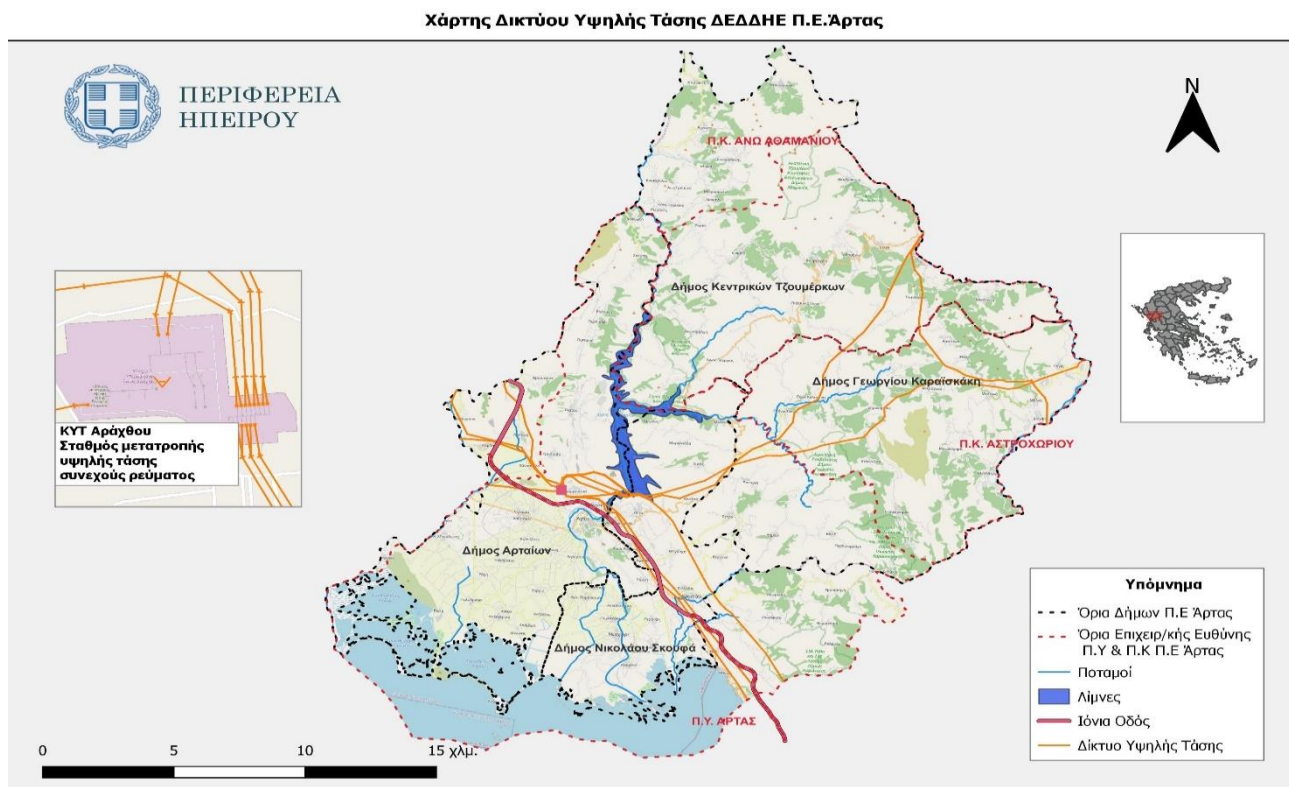
Χάρτης 5. Χαρτογραφική αποτύπωση των ορίων των Δασικών Υπηρεσιών σε αντιπαραβολή με της πυροσβεστικής υπηρεσίας

Α1.1 Χαρτογραφικό υλικό Περιφερειακής Ενότητας Άρτας



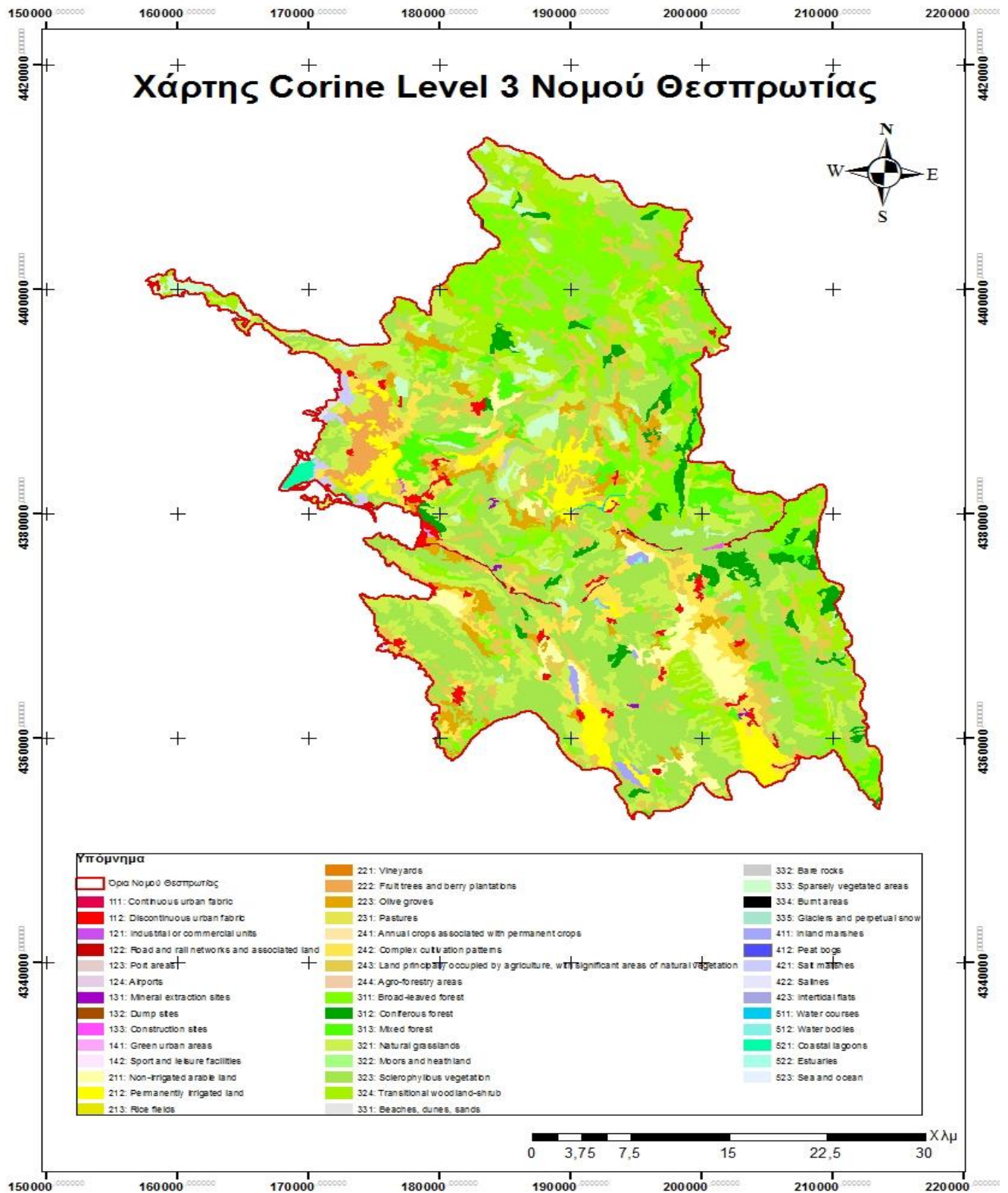


Χάρτης 7. Χάρτης Σημείων Υδροληψίας (Υδατοδεξαμενές) και Σημείων Υδροληψίας Εναέριων Μέσων Περιφερειακής Ενότητας Άρτας

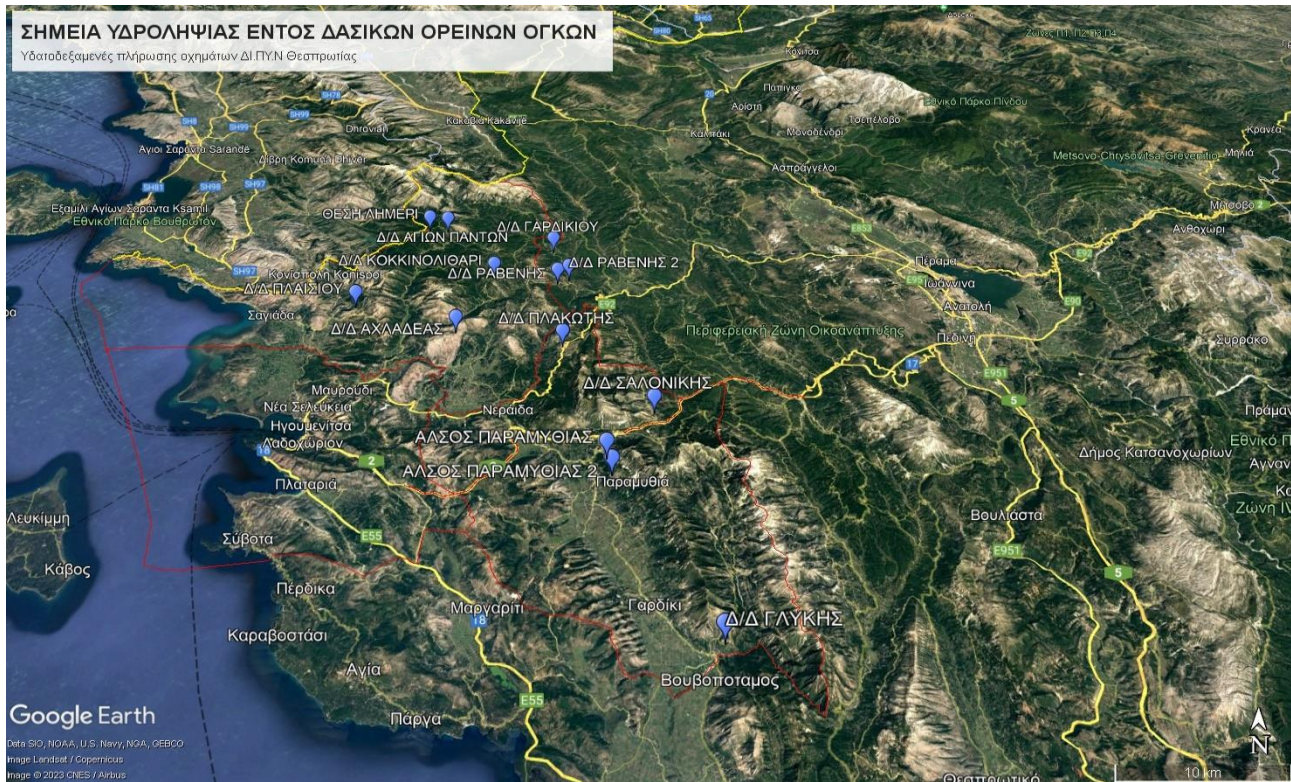


Χάρτης 8. Χάρτης Δικτύου Υψηλής Τάσης ΔΕΔΔΗΕ Περιφερειακής Ενότητας Άρτας

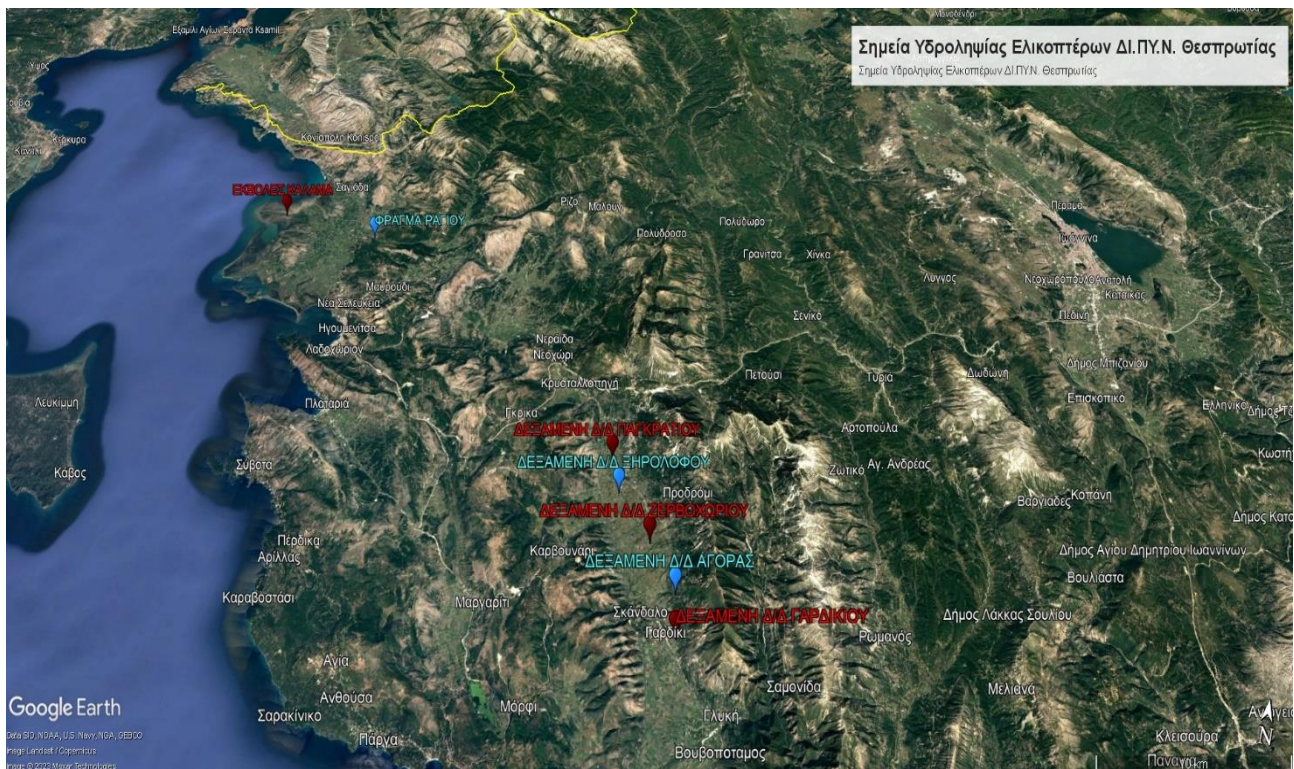
Α1.2 Χαρτογραφικό υλικό Περιφερειακής Ενότητας Θεσπρωτίας



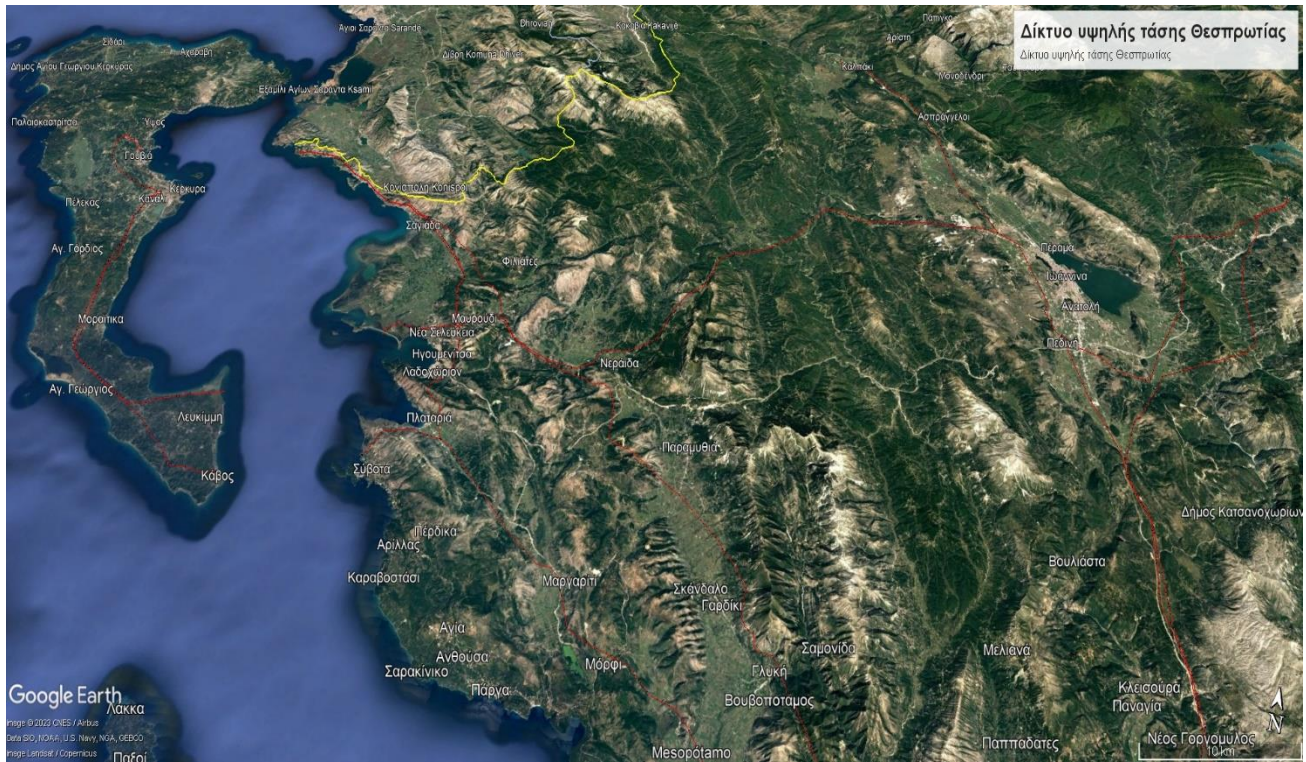
Χάρτης 9. Καλύψεις Γης Corine Land Cover 2000, Περιφερειακής Ενότητας Θεσπρωτίας



Εικόνα 10. Χάρτης Σημείων Υδροληψίας Εντός Δασικών Ορεινών Όγκων Περιφερειακής Ενότητας Θεσπρωτίας



Εικόνα 11. Χάρτης Σημείων Υδροληψίας Ελικοπτέρων ΔΙ.ΠΥ.Ν. Περιφερειακής Ενότητας Θεσπρωτίας


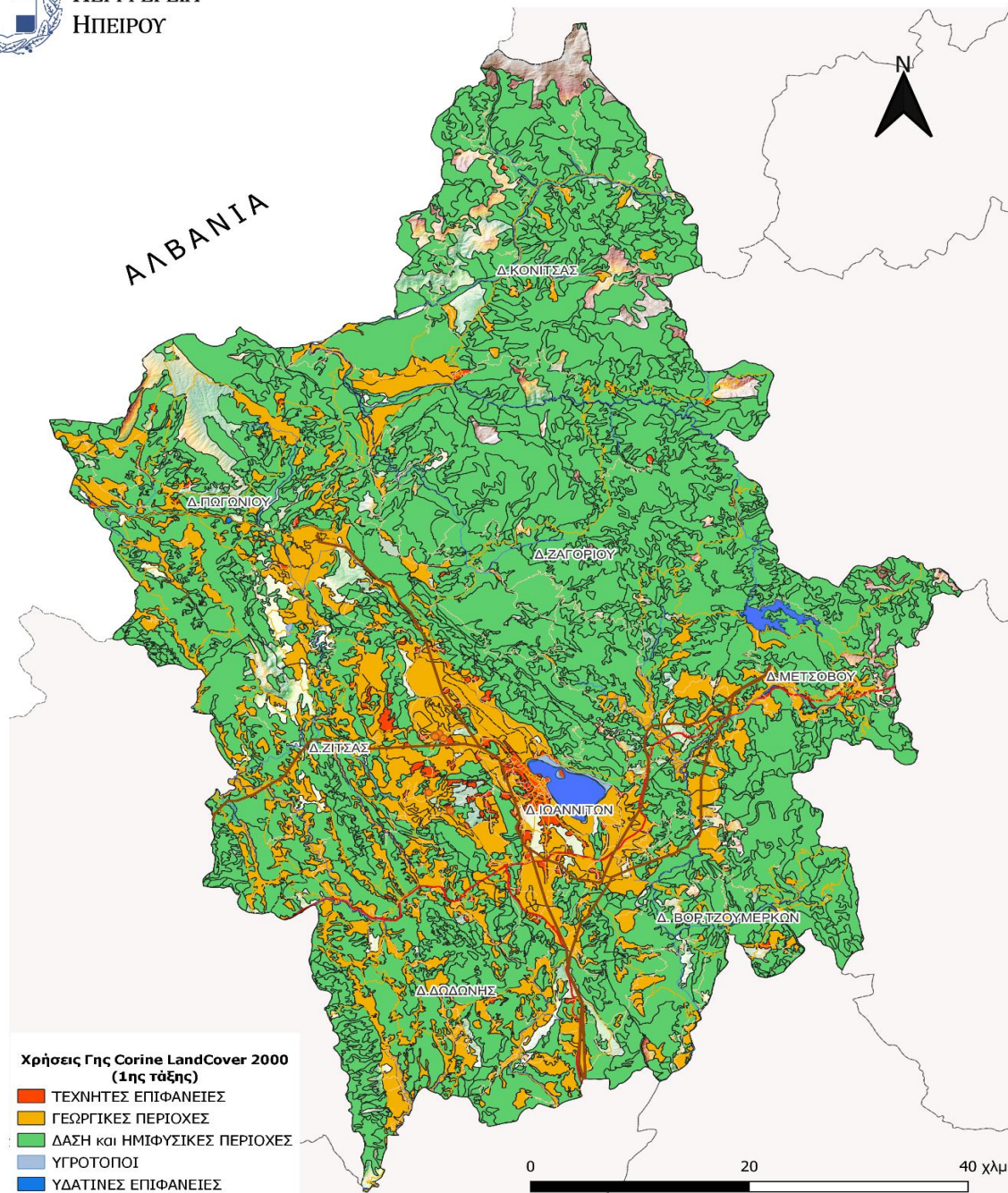


Εικόνα 12. Χάρτης Δικτύου Υψηλής Τάσης Περιφερειακής Ενότητας Θεσπρωτίας

Α1.3 Χαρτογραφικό υλικό Περιφερειακής Ενότητας Ιωαννίνων



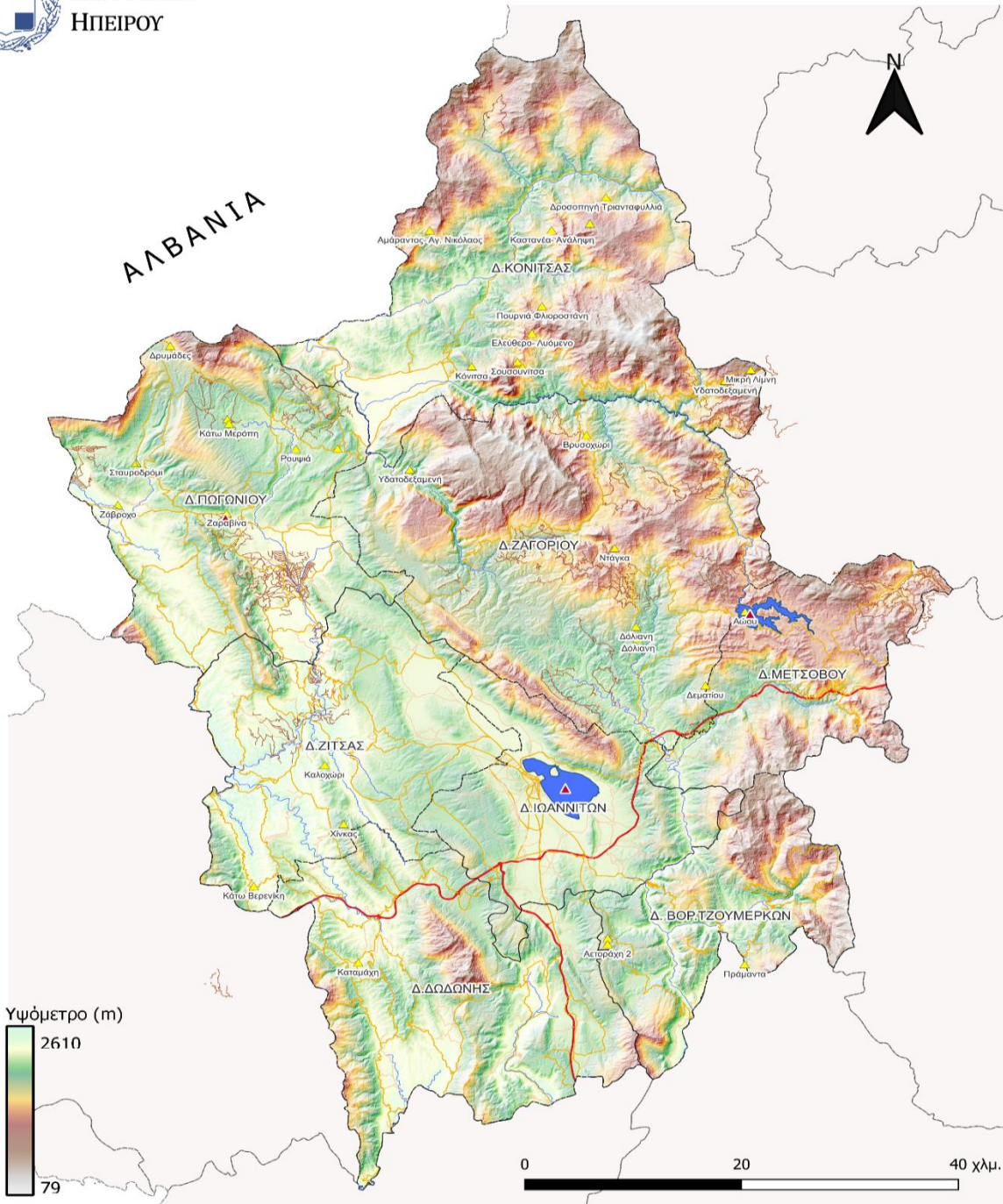
ΠΕΡΙΦΕΡΕΙΑ
ΗΠΕΙΡΟΥ



Χάρτης 10. Καλύψεις Γης Corine Land Cover 2000, Περιφερειακής Ενότητας Ιωαννίνων



ΠΕΡΙΦΕΡΕΙΑ
ΗΠΕΙΡΟΥ



Διεύθυνση Πολιτικής Προστασίας Περιφέρειας
Ηπείρου

Σημεία Υδροληψίας Εναέριων Μέσων και
Υδατοδεξαμενές Π.Ε. Ιωαννίνων



- Όρια Δήμων
- Λίμνες
- Ποταμοί
- Υδροληψία Ελικοπτέρων
- Υδατοδεξαμενές


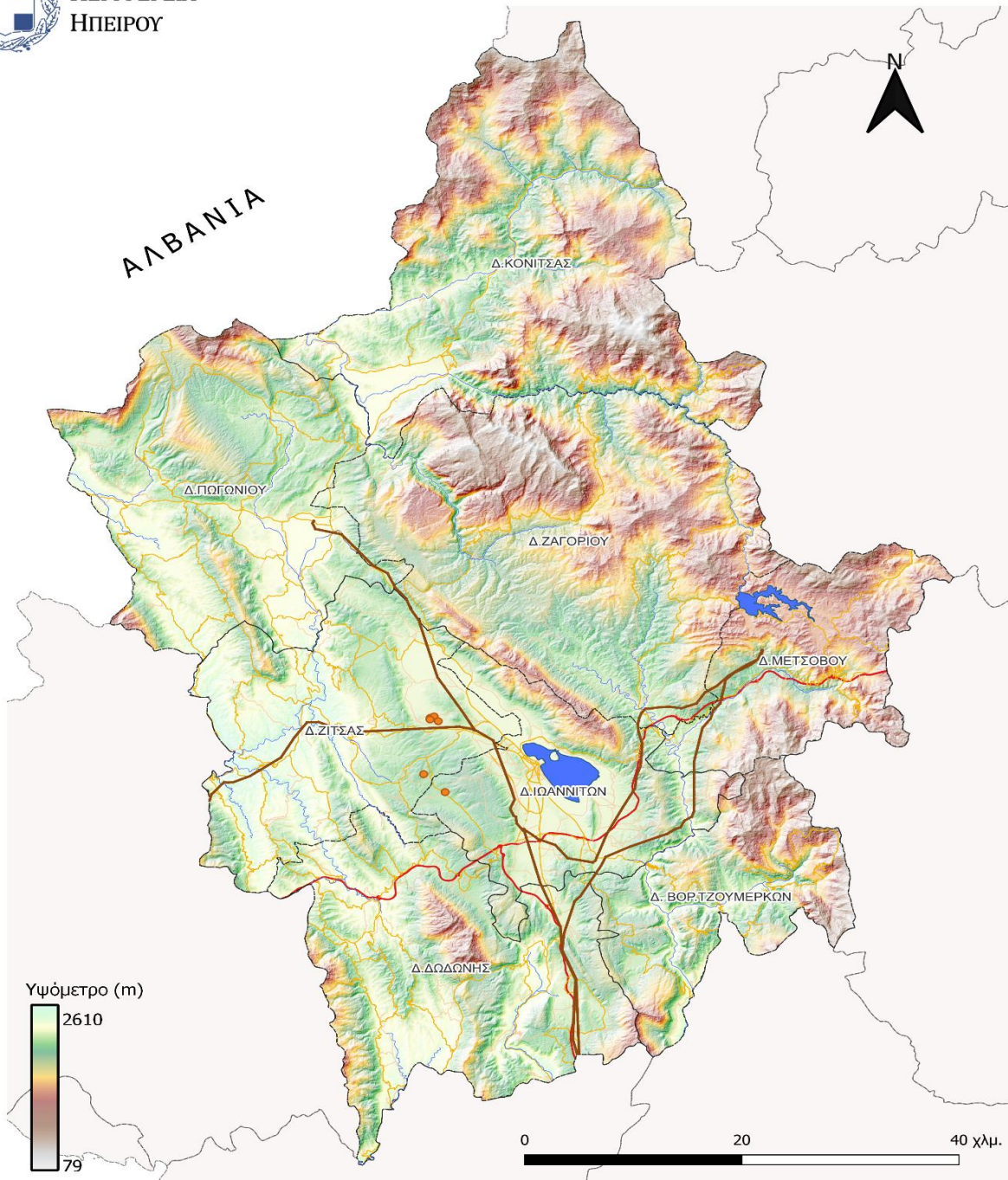
Υπόμνημα

- Οδικό Δίκτυο
- Αυτοκινητόδρομος
- Εθνικό Δίκτυο
- Επαρχιακό Δίκτυο
- Δασικός Δρόμος

Χάρτης 11. Σημεία Υδροληψίας: Εναέριων Μέσων και Υδατοδεξαμενές στην Π.Ε. Ιωαννίνων (Δεδομένα από ΠΥΣ Ιωαννίνων, Ιδία Επεξεργασία, 2022)

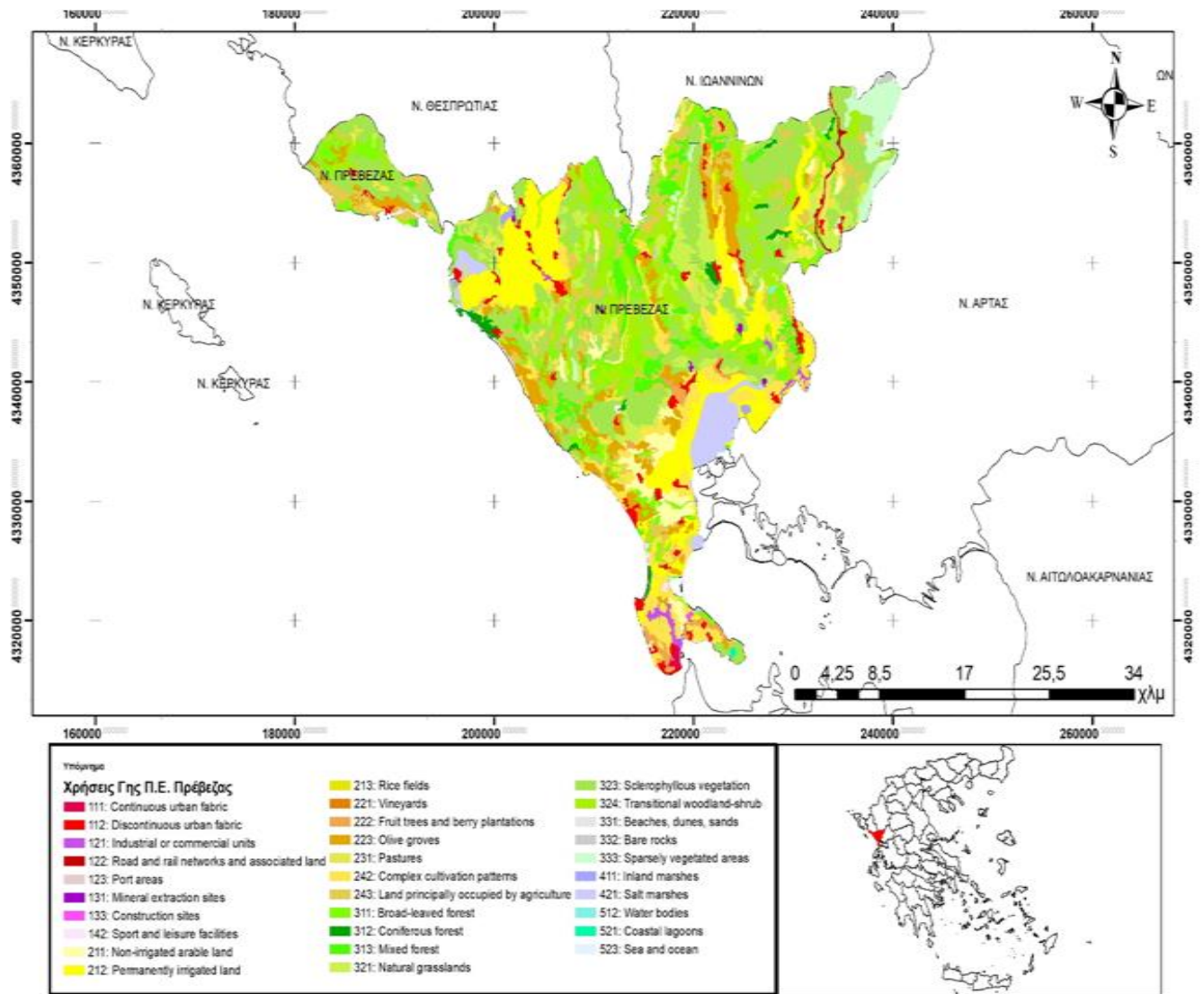


ΠΕΡΙΦΕΡΕΙΑ
ΗΠΕΙΡΟΥ



Χάρτης 12. Εγκαταστάσεις SEVESO και Δίκτυο Υψηλής Τάσης ΔΕΔΔΗΕ στην Π.Ε. Ιωαννίνων (Δεδομένα από ΠΥΣ Ιωαννίνων και www.geodata.gov.gr, Ιδία Επεξεργασία, 2022)

Α1.4 Χαρτογραφικό υλικό Περιφερειακής Ενότητας Πρέβεζας



Χάρτης 13. Καλύψεις Γης Corine Land Cover 2000, Περιφερειακής Ενότητας Πρέβεζας



Χάρτης 14. Χάρτης Σημείων Υδροληψίας (Υδατοδεξαμενές) και Σημείων Υδροληψίας Εναέριων Μέσων Περιφερειακής Ενότητας Πρέβεζας



Χάρτης 15. Χάρτης Δικτύου Υψηλής Τάσης Περιφερειακής Ενότητας Πρέβεζας

ΠΑΡΑΡΤΗΜΑ Β**ΠΑΡΑΡΤΗΜΑ Β - ΜΝΗΜΟΝΙΟ ΕΝΕΡΓΕΙΩΝ**

Το παρόν προσαρτάται στο Ειδικό Σχέδιο Αντιμετώπισης Εκτάκτων Αναγκών Εξ Αίτιας Δασικών Πυρκαγιών Περιφέρειας Ηπείρου και αποτελεί αναπόσπαστο τμήμα του.

Ο συντονισμός των δράσεων για την άμεση και ουσιαστική υποστήριξη του ΠΣ για τον έλεγχο και την καταστολή των δασικών πυρκαγιών, με όσα μέσα διαθέτει και κρίνονται αναγκαία αποτελεί αρμοδιότητα της Περιφέρειας Ηπείρου και της Αυτοτελούς Διεύθυνσης Πολιτικής Προστασίας Περιφέρειας Ηπείρου.

Η Αυτοτελής Διεύθυνση Πολιτικής Προστασίας της Περιφέρειας ενημερώνει άμεσα τον Περιφερειάρχη προκειμένου να υπάρξει εκ μέρους της Περιφέρειας κινητοποίηση προσωπικού και μέσων για την υποστήριξη του έργου του Π.Σ. καθώς και για την αντιμετώπιση εκτάκτων αναγκών και την άμεση/βραχεία διαχείριση των συνεπειών, εφόσον συντρέχουν λόγοι Υπεύθυνοι Επικοινωνίας και Ανθρώπινο Δυναμικό της Πολιτικής Προστασίας Περιφέρειας Ηπείρου.

B1. Δράσεις για την αντιμετώπιση κινδύνων λόγω δασικών πυρκαγιών μετά την εκδήλωσή τους

Η Αυτοτελής Διεύθυνση Πολιτικής Προστασίας σε συνεργασία με τον Περιφερειάρχη κινητοποιεί το επιχειρησιακά εμπλεκόμενο δυναμικό και τα μέσα πολιτικής προστασίας της Περιφέρειας, προκειμένου να δρομολογήσουν δράσεις που συνδέονται με την περαιτέρω συλλογή πληροφοριών σχετικά με την επικρατούσα κατάσταση και τις επηρεαζόμενες περιοχές εντός των διοικητικών ορίων της Περιφέρειας Ηπείρου.

Αρχικά πραγματοποιείται επικοινωνία με τις κατά τόπους υπηρεσίες της ΕΛ.ΑΣ., του Π.Σ. και Ε.Κ.Α.Β. για την δρομολόγηση δράσεων με στόχο την υποστήριξη του έργου του ΠΣ (λ.χ. αιτήματα συνδρομής στο έργο διάσωσης και απεγκλωβισμού, διάθεσης υδροφόρων οχημάτων, μηχανημάτων έργων) όπου απαιτείται.

Ακολουθεί δρομολόγηση δράσεων για την υποστήριξη του έργου της καταστολής από το ΠΣ, με την διάθεση υδροφόρων οχημάτων, μηχανημάτων έργων, κλπ., εφόσον τούτο απαιτηθεί. Νοείται ότι αιτήματα του Π.Σ. για υποστήριξη του έργου του, που αρχικά υποβάλλονται τηλεφωνικά, θα πρέπει να ακολουθούνται με την αποστολή σχετικού εγγράφου.

Εφόσον συντρέχουν λόγοι, ενεργοποιούνται τα μνημόνια συνεργασίας με ιδιωτικούς φορείς για την εξασφάλιση επιπλέον πόρων για την υποστήριξη του έργου του Πυροσβεστικού Σώματος για τον έλεγχο και την καταστολή των δασικών πυρκαγιών, κατόπιν σχετικού αιτήματος του ΠΣ απευθείας ή μέσω του Unit- 3-

ΜΕΦ/ΕΣΚΕΔΙΚ, καθώς και για την αντιμετώπιση εκτάκτων αναγκών και τη διαχείριση των συνεπειών λόγω δασικών πυρκαγιών, εφόσον συντρέχουν λόγοι, σε συνεργασία με τους Δήμους (σύμφωνα με το ΜΕΡΟΣ ΙΧ του Γενικού Σχεδίου ΙΟΛΑΟΣ 2).

Στην περίπτωση που απαιτείται ενίσχυση με υλικά και μέσα του έργου της Περιφέρειας στην αντιμετώπιση εκτάκτων αναγκών και διαχείριση των συνεπειών λόγω δασικών πυρκαγιών, υποβάλλεται αίτημα συνδρομής στο Unit- 3- ΜΕΦ/ΕΣΚΕΔΙΚ. Η συνδρομή αφορά κυρίως φορείς της κεντρικής διοίκησης όπως Υπουργείο Εθνικής Άμυνας, Υπουργείο Υγείας, κλπ.

Αναπόσπαστο κομμάτι της αντιμετώπισης των κινδύνων λόγω δασικών πυρκαγιών μετά την εκδήλωσή τους αποτελεί η ενημέρωση του Γενικού Γραμματέα Πολιτικής Προστασίας και του Unit- 3- ΜΕΦ/ΕΣΚΕΔΙΚ για τις δράσεις πολιτικής προστασίας που δρομολογούνται από την Περιφέρεια, για την υποστήριξη του έργου του Πυροσβεστικού Σώματος για τον έλεγχο και την καταστολή των δασικών πυρκαγιών, καθώς και για την αντιμετώπιση εκτάκτων αναγκών και τη διαχείριση των συνεπειών τους.

Όταν κρίνεται αναγκαίο συγκρατούνται Συντονιστικά Όργανα Πολιτικής Προστασίας (ΣΟΠΠ) των Περιφερειακών Ενοτήτων, εφόσον κρίνεται αναγκαίο για την υποβοήθηση του έργου των φορέων σύμφωνα με την παράγραφο 3.6 του παρόντος.

Η λήψη απόφασης για την οργανωμένη - προληπτική απομάκρυνση κατοίκων, όταν η καταστροφή έχει επηρεάσει πάνω από ένα Δήμο (αρθ. 108 του Ν.4249/2014), κατόπιν σχετικής εισήγησης από τον εκάστοτε Επικεφαλής Αξιωματικό του Πυροσβεστικού Σώματος, ο οποίος ενεργεί σε τοπικό επίπεδο ως συντονιστής του πυροσβεστικού έργου.

Η Περιφέρεια Ηπείρου και η Αυτοτελής Διεύθυνση Πολιτικής Προστασίας ενημερώνουν το κοινό μέσω των επίσημων διαύλων επικοινωνίας (δελτία τύπου, social media) σχετικά με τις δράσεις πολιτικής προστασίας που δρομολογούνται από την Περιφέρεια για την αντιμετώπιση εκτάκτων αναγκών και την άμεση/βραχεία διαχείριση των συνεπειών, καθώς και για τη λήψη μέτρων αυτοπροστασίας.

Η επίσημη ενημέρωση του κοινού σχετικά με θέματα που αφορούν τον έλεγχο και την καταστολή των δασικών πυρκαγιών, καθώς και των επιχειρήσεων έρευνας και διάσωσης λόγω δασικών πυρκαγιών αποτελεί αρμοδιότητα του Αρχηγείου του Π.Σ.

Τέλος, γνωστοποιείται στη Γ.Δ.Α.Ε.Φ.Κ. η καταστροφή που προκλήθηκε (ημερομηνία εκδήλωσης δασικής πυρκαγιάς, πληγείσες περιοχές).

B2. Δράσεις άμεσης/βραχείας διαχείρισης συνεπειών από τις Περιφέρειες

- Παροχή βοήθειας στους πληγέντες από την Αυτοτελή Διεύθυνση Πολιτικής Προστασίας σε συνεργασία με τον Περιφερειάρχη, τους οικείους Δήμους και τις αρμόδιες υπηρεσίες για την προσωρινή διαμονή τους που λόγω καταστροφής η παραμονή στις κατοικίες τους έχει καταστεί αδύνατη.
- Ο Διευθυντής της Αυτοτελούς Διεύθυνσης Π.Π ενεργοποιεί, όπου κρίνεται απαραίτητο, τις εθελοντικές οργανώσεις πολιτικής προστασίας για υποστηρικτικές δράσεις στο έργο της Περιφέρειας.
- Υποβολή εισήγησης για κήρυξη των πληγείσων περιοχών σε Κατάσταση Έκτακτης Ανάγκης Πολιτικής Προστασίας, σύμφωνα με τις κατευθυντήριες οδηγίες της ΓΓΠΠ (2300/29-03-2016 έγγραφο της Δ/σης Σχεδιασμού & Αντιμετώπισης Εκτάκτων Αναγκών της ΓΓΠΠ - ΑΔΑ: ΩΜΣΚ465ΦΘΕ-7ΒΞ)

- Καταγραφή και προστασία καμένων δασικών εκτάσεων από τις κατά τόπους αρμόδιες δασικές υπηρεσίες.
- Οριοθέτηση των πυρόπληκτων περιοχών ή/και χορήγηση στεγαστικής συνδρομής μέσω διενέργειας αυτοψιών και καταγραφής των ζημιών στις επιχειρήσεις και στις κατοικίες από την Περιφέρεια και τον Δήμο αντίστοιχα. Τα αρμόδια τμήματα της Περιφέρειας και του Δήμου (Τεχνικές Υπηρεσίες, ειδικά κλιμάκια) είναι υπεύθυνα για την υποβολή στη Δ.Α.Ε.Φ.Κ. αιτήματος οριοθέτησης. Εν συνεχεία η Δ.Α.Ε.Φ.Κ. προβαίνει σε έκδοση απόφασης για την οριοθέτηση της περιοχής ως πληγείσας από πυρκαγιές.
- Ενεργοποίηση του Ευρωπαϊκού Προγράμματος Copernicus Emergency Management Service.
- Την ενεργοποίηση της υπηρεσίας “Rapid mapping” δύνανται να αιτηθούν και οι κατά τόπους εμπλεκόμενοι με την αντιμετώπιση εκτάκτων αναγκών και τη διαχείριση των συνεπειών φορείς, αποκλειστικά και μόνο μέσω των κατά τόπους οργάνων Πολιτικής Προστασίας (Περιφερειάρχες, Δήμαρχοι) και εφόσον η έκταση της καταστροφής είναι τέτοια που δικαιολογεί την αξιοποίηση των προϊόντων του προγράμματος, υποβάλλοντας τεκμηριωμένο αίτημα για την αναγκαιότητα ενεργοποίησης της υπηρεσίας προς την Δ/ση Σχεδιασμού Αντιμετώπισης Εκτάκτων Αναγκών της ΓΓΠΠ. Διευκρινίζεται ότι η τεκμηρίωση θα πρέπει να βασίζεται στις αρμοδιότητες του εκάστοτε φορέα και στις δυνατότητες αξιοποίησης των παραγόμενων προϊόντων στο έργο τους.
- Η ενεργοποίηση της υπηρεσίας “Rapid Mapping” (COPERNICUS-EMS), πραγματοποιείται κατόπιν σχετικής εντολής του Γενικού Γραμματέα Πολιτικής Προστασίας προς τη Δ/ση Σχεδιασμού Αντιμετώπισης Εκτάκτων Αναγκών της ΓΓΠΠ αμέσως μετά την εκδήλωση μεγάλων καταστροφών ή ενώ αυτές βρίσκονται σε εξέλιξη, προς υποβοήθηση του έργου των φορέων που εμπλέκονται στην αντιμετώπιση εκτάκτων αναγκών και τη διαχείριση των συνεπειών (σχετική 8149/16-12-2014 Απόφαση του Γενικού Γραμματέα Πολιτικής Προστασίας - ΑΔΑ: ΩΘ0ΨΙ-ΛΧΦ).
- Σε περιπτώσεις που η έκταση της καταστροφής είναι τέτοια που δικαιολογεί την αξιοποίηση των προϊόντων του προγράμματος COPERNICUS-EMS, η Αυτοτελής Διεύθυνση Πολιτικής Προστασίας εισηγείται στον Περιφερειάρχη Ηπείρου την ανάγκη ενεργοποίησης της υπηρεσίας του COPERNICUS-EMS (Εγκύκλιος της ΓΓΠΠ (Α516/01-07-2022, Κατευθυντήριες οδηγίες για την ενεργοποίηση του Ευρωπαϊκού Προγράμματος Copernicus Emergency Management Service. Εφαρμογές του Προγράμματος COPERNICUS-EMS). Ο Περιφερειάρχης αιτείται της ενεργοποίησης του COPERNICUS-EMS στον Γενικό Γραμματέα Πολιτικής Προστασίας.
- Η καταγραφή των ζημιών στο οδικό δίκτυο γίνεται από τους φορείς λειτουργίας και συντήρησης (Δ/σεις Τεχνικών Έργων, κλπ).
- Η καταγραφή και αποζημίωση των καταστροφών στο ζωικό και φυτικό κεφάλαιο που προκλήθηκαν από πυρκαγιές πραγματοποιείται από τον ΕΛΓΑ.
- Η αποκατάσταση υποδομών και δικτύων πραγματοποιείται από τους φορείς λειτουργίας και συντήρησης (ΔΕΔΔΗΕ, ΔΕΥΑ, πάροχοι σταθερής και κινητής τηλεφωνίας, κλπ).
- Αναφορικά με τις βιομηχανικές και βιοτεχνικές μονάδες, εμπορικά καταστήματα, αγροτικές εκμεταλλεύσεις, άλλες επιχειρήσεις και φορείς μη κερδοσκοπικού χαρακτήρα που πλήττονται από δασικές πυρκαγιές, υπεύθυνες για την παροχή επιχορηγήσεων είναι οι Δ/σεις Βιομηχανικής Πολιτικής της Γενικής Γραμματείας Βιομηχανίας του Υπουργείου Οικονομίας, Ανάπτυξης Παροχή.
- Πραγματοποιείται από τους εμπλεκόμενους φορείς ό,τι άλλο κρίνεται απαραίτητο για την

αντιμετώπιση εκτάκτων αναγκών και την άμεση/βραχεία διαχείριση των συνεπειών λόγω δασικών πυρκαγιών, στο πλαίσιο των αρμοδιοτήτων τους.

Β3. Ανθρώπινο Δυναμικό Περιφέρειας Ηπείρου

Σημείωση-Δήλωση για την Προστασία επεξεργασίας δεδομένων προσωπικού χαρακτήρα στο παρόν σχέδιο: Σύμφωνα με το Ν.4624/2019 και ειδικότερα την νομική βάση επεξεργασίας δεδομένων προσωπικού χαρακτήρα από δημόσιους φορείς, οι τελευταίοι επιτρέπεται να επεξεργάζονται δεδομένα προσωπικού χαρακτήρα, όταν η επεξεργασία είναι απαραίτητη για την εκπλήρωση καθήκοντος που εκτελείται προς το δημόσιο συμφέρον ή κατά την άσκηση δημόσιας εξουσίας που έχει ανατεθεί στον υπεύθυνο επεξεργασίας. Ο πλήρης κατάλογος ο οποίος θα περιλαμβάνει το κινητό τηλέφωνο καθώς και το email ενός υποκειμένου θα παρέχεται μόνο στους εμπλεκόμενους φορείς που αποτελούν τον Μηχανισμό Πολιτικής Προστασίας της Περιφέρειας Ηπείρου, μετά την γνωμοδότηση του DPO (υπευθύνου προστασίας δεδομένων) ή του νομικού συμβούλου της Περιφέρειας ή την ρητή συγκατάθεση των υποκειμένων των δεδομένων προσωπικού χαρακτήρα που έχουν προδήλως δημοσιοποιηθεί από το ίδιο το υποκείμενο.

Ανθρώπινο Δυναμικό Περιφερειακής Ενότητας Άρτας

A/A	ΟΝΟΜΑΤΕΠΩΝΥΜΟ	ΙΔΙΟΤΗΤΑ / ΚΛΑΔΟΣ	ΤΗΛΕΦΩΝΟ ΓΡΑΦΕΙΟΥ	EMAIL
1	ΒΑΣΙΛΕΙΟΣ ΨΑΘΑΣ	ΑΝΤΙΠ/ΡΧΗΣ Π.Ε ΑΡΤΑΣ	2681361011	peartas@php.gov.gr
A/A	ΟΝΟΜΑΤΕΠΩΝΥΜΟ	ΚΛΑΔΟΣ/ΕΙΔΙΚΟΤΗΤΑ	ΤΗΛΕΦΩΝΟ ΓΡΑΦΕΙΟΥ	EMAIL
1	ΚΩΝΣΤΑΝΤΙΝΟΣ ΤΖΟΥΜΑΚΑΣ	ΠΡΟΪΣΤΑΜΕΝΟΣ ΤΜΗΜΑΤΟΣ / Π.Ε ΓΕΩΤΕΧΝΙΚΩΝ	2681363320	k.tzoumakas@php.gov.gr pol.prostasia@peartas.gov.gr
2	ΙΩΑΝΝΗΣ ΓΕΩΡΓΑΛΗΣ	Δ.Ε ΟΔΗΓΩΝ	2681363315	georgalis@peartas.gov.gr
3	ΕΥΣΤΑΘΙΟΣ ΓΙΩΤΗΣ	Δ.Ε ΤΕΧΝΙΚΩΝ	2681363309	e.giotis@peartas.gov.gr
4	ΣΠΥΡΙΔΩΝ ΜΠΟΚΟΣ	Δ.Ε ΧΕΙΡΙΣΤΩΝ Η/Υ	2681363309	bokos@peartas.gov.gr
5	ΚΩΝΣΤΑΝΤΙΝΟΣ ΚΑΝΤΑΡΕΛΗΣ	Δ.Ε ΧΕΙΡΙΣΤΩΝ Μ.Ε	2681363317	
6	ΑΛΕΞΑΝΔΡΟΣ ΚΟΤΣΑΡΙΝΗΣ	Δ.Ε ΟΔΗΓΩΝ	2681363317	
7	ΑΠΟΣΤΟΛΟΥ ΜΑΡΙΟΣ	Δ.Ε ΟΔΗΓΩΝ	2681363317	
8	ΣΟΦΟΥΡΗΣ ΓΕΩΡΓΙΟΣ	Δ.Ε ΟΔΗΓΩΝ	2681363317	

Πίνακας 4. Ανθρώπινο δυναμικό: αιρετοί και υπεύθυνοι επικοινωνίας δράσεων Πολιτικής Προστασίας Π.Ε Άρτας

Ανθρώπινο Δυναμικό Περιφερειακής Ενότητας Θεσπρωτίας

Α/ Α	ΟΝΟΜΑΤΕΠΩΝΥΜΟ	ΙΔΙΟΤΗΤΑ	ΚΙΝΗΤΟ ΤΗΛΕΦΩΝΟ	ΤΗΛΕΦΩΝΟ ΓΡΑΦΕΙΟΥ	EMAIL
1	ΘΩΜΑΣ ΠΙΤΟΥΛΗΣ	ΑΝΤΙΠ/ΡΧΗΣ Π.Ε ΘΕΣΠΡΩΤΙΑΣ	6932700177	2665360103	th.pitoulis@php.gov.gr
Α/ Α	ΟΝΟΜΑΤΕΠΩΝΥΜΟ	ΚΛΑΔΟΣ/ΕΙΔΙΚΟΤΗΤΑ	ΚΙΝΗΤΟ ΤΗΛΕΦΩΝΟ	ΤΗΛΕΦΩΝΟ ΓΡΑΦΕΙΟΥ	EMAIL
1	ΚΟΚΟΡΗ ΜΕΛΙΝΑ	ΑΝΑΠΛ/ ΠΡΟΙΣΤΑΜΕΝΗ		2665360103	m.kokkori@php.gov.gr
2	ΔΡΙΖΗΣ ΔΗΜΗΤΡΙΟΣ	ΔΙΟΙΚΗΤΙΚΟΣ		2665360239	d.drizis@php.gov.gr
3	ΤΣΟΥΜΕΤΗ ΑΝΑΣΤΑΣΙΑ	ΔΙΟΙΚΗΤΙΚΟΣ		2665360226	a.tsoumeti@php.gov.gr
4	ΓΚΙΖΑΣ ΘΕΟΦΑΝΗΣ	Δ.Ε. ΧΕΙΡΙΣΤΩΝ ΜΗΧΑΝΗΜΑΤΩΝ		2665360188	
5	ΓΟΓΟΛΟΣ ΔΗΜΗΤΡΙΟΣ	Δ.Ε. ΧΕΙΡΙΣΤΩΝ ΜΗΧΑΝΗΜΑΤΩΝ		2665360188	
6	ΚΑΤΣΟΣ ΒΑΣΙΛΕΙΟΣ	Δ.Ε. ΟΔΗΓΩΝ		2665360188	
7	ΚΟΥΤΣΟΧΡΗΣΤΟΥ ΓΕΩΡΓΙΑ	ΔΙΟΙΚΗΤΙΚΟΣ		2665360117	g.koutsouchristou@php.gov.gr
8	ΚΩΝΣΤΑΝΤΑΚΟΠΟΥΛ ΟΣ ΒΑΣΙΛΕΙΟΣ	Δ.Ε. ΟΔΗΓΩΝ		2665360117	
9	ΠΑΠΑΔΟΠΟΥΛΟΣ ΓΕΩΡΓΙΟΣ	Δ.Ε. ΟΔΗΓΩΝ		2665360117	
10	ΠΑΠΑΘΕΟΔΩΡΟΥ ΘΕΟΔΩΡΟΣ	Δ.Ε. ΟΔΗΓΩΝ		2665360188	
11	ΡΙΖΟΣ ΘΕΟΔΩΡΟΣ	Δ.Ε. ΟΔΗΓΩΝ		2665360188	th.rizos@php.gov.gr
12	ΤΣΑΠΟΣ ΒΑΣΙΛΕΙΟΣ	Δ.Ε. ΟΔΗΓΩΝ		2665360188	
13	ΤΣΑΡΚΟΒΙΣΤΑΣ ΝΙΚΟΛΑΟΣ	Δ.Ε. ΟΔΗΓΩΝ		2665360188	

Πίνακας 5. Ανθρώπινο δυναμικό: αιρετοί και υπεύθυνοι επικοινωνίας δράσεων Πολιτικής Προστασίας Π.Ε Θεσπρωτίας

Ανθρώπινο Δυναμικό Περιφερειακής Ενότητας Ιωαννίνων

Α/ Α	ΟΝΟΜΑΤΕΠΩΝΥΜΟ	ΙΔΙΟΤΗΤΑ	ΚΙΝΗΤΟ ΤΗΛΕΦΩΝΟ	ΤΗΛΕΦΩΝΟ ΓΡΑΦΕΙΟΥ	EMAIL
1	ΑΛΕΞΑΝΔΡΟΣ ΚΑΧΡΙΜΑΝΗΣ	ΠΕΡΙΦΕΡΕΙΑΡΧΗΣ ΗΠΕΙΡΟΥ	6972920497	2651026230	periferiarxis@php.gov.gr
2	ΔΗΜΗΤΡΙΟΣ ΜΑΥΡΟΓΙΩΡΓΟΣ	ΔΙΕΥΘΥΝΤΗΣ ΑΥΤΟΤΕΛΟΥΣ Δ/ΝΣΗΣ ΠΟΛΙΤΙΚΗΣ ΠΡΟΣΤΑΣΙΑΣ ΗΠΕΙΡΟΥ	6932288510	2651036914 2651087313	prostasia@php.gov.gr d.mavrogiorgos@php.gov.gr
Α/ Α	ΥΠΑΛΛΗΛΟΣ	ΚΛΑΔΟΣ/ΕΙΔΙΚΟΤΗΤΑ	ΤΗΛ.ΓΡΑΦΕΙΟΥ		EMAIL
1	ΓΙΩΤΗ ΕΥΦΡΟΣΥΝΗ	Δ.Ε. ΔΙΟΙΚΗΤΙΚΩΝ ΓΡΑΜΜΑΤΕΩΝ	26510 87209		s.gioti@php.gov.gr
2	ΜΠΛΕΤΣΑ ΠΑΝΑΓΙΩΤΑ	Π.Ε. ΠΕΡ/ΝΤΟΣ	26510 87311		p.bletsa@php.gov.gr

3	ΜΕΛΙΣΣΟΒΑ ΛΑΜΠΡΙΝΗ	Π.Ε. ΔΙΟΙΚ/ΚΟΥ - ΟΙΚΟΝΟΜΙΚΟΥ	26510 87312	l.melissova@php.gov.gr
4	ΣΤΟΛΗ ΦΩΤΕΙΝΗ	Δ.Ε. ΔΙΟΙΚΗΤΙΚΩΝ ΓΡΑΜΜΑΤΕΩΝ	26510 87311	f.stoli@php.gov.gr
5	ΤΑΤΣΗΣ ΣΠΥΡΙΔΩΝ	Δ.Ε. ΔΙΟΙΚΗΤΙΚΩΝ ΓΡΑΜΜΑΤΕΩΝ	26510 60830	
6	ΖΑΡΑΒΕΛΑΣ ΝΙΚΟΛΑΟΣ	Δ.Ε. ΧΕΙΡΙΣΤΩΝ ΜΗΧΑΝΗΜΑΤΩΝ	26510 60830	
7	ΒΛΑΧΟΣ ΔΗΜΗΤΡΙΟΣ	Δ.Ε. ΧΕΙΡΙΣΤΩΝ ΜΗΧΑΝΗΜΑΤΩΝ	26510 60830	
8	ΣΤΡΑΤΟΣ ΓΕΩΡΓΙΟΣ	Δ.Ε. ΤΕΧΝΙΚΩΝ	26510 60830	
9	ΑΠΟΣΤΟΛΟΥ ΚΩΝ/ΝΟΣ	Δ.Ε. ΤΕΧΝΙΚΩΝ	26510 60830	
10	ΜΗΤΣΟΠΟΥΛΟΣ ΕΥΑΓΓΕΛΟΣ	Δ.Ε ΧΕΙΡΙΣΤΩΝ ΜΗΧΑΝΗΜΑΤΩΝ	26510 60830	
11	ΤΑΣΙΟΣ ΔΗΜΗΤΡΙΟΣ	Δ.Ε ΧΕΙΡΙΣΤΩΝ ΜΗΧΑΝΗΜΑΤΩΝ	26510 60830	
12	ΡΙΖΟΣ ΛΕΩΝΙΔΑΣ	Δ.Ε. ΤΕΧΝΙΚΩΝ	26510 60830	
13	ΚΑΤΖΙΩΤΗΣ ΚΩΝ/ΝΟΣ	Δ.Ε. ΟΔΗΓΩΝ	26510 60830	
14	ΚΟΚΟΡΗΣ ΝΙΚΟΛΑΟΣ	Δ.Ε. ΟΔΗΓΩΝ	26510 60830	
15	ΚΡΙΚΩΝΗΣ ΝΙΚΟΛΑΟΣ	Δ.Ε. ΟΔΗΓΩΝ	26510 60830	
16	ΣΥΝΔΡΕΒΕΛΗΣ ΚΩΝ/ΝΟΣ	Δ.Ε. ΟΔΗΓΩΝ	26510 60830	
17	ΠΑΠΠΑΣ ΔΗΜΗΤΡΙΟΣ	Δ.Ε. ΟΔΗΓΩΝ	26510 60830	
18	ΓΙΟΥΝΗΣ ΑΘΑΝΑΣΙΟΣ	Δ.Ε. ΤΕΧΝΙΚΩΝ	26510 60830	
19	ΓΟΡΑΣ ΕΛΕΥΘΕΡΙΟΣ	Δ.Ε. ΟΔΗΓΩΝ	26510 60830	
20	ΖΙΩΓΑΣ ΒΑΣΙΛΕΙΟΣ	Δ.Ε. ΟΔΗΓΩΝ	26510 60830	
21	ΖΙΑΓΚΟΣ ΔΗΜΗΤΡΙΟΣ	Δ.Ε. ΟΔΗΓΩΝ	26510 60830	
22	ΣΤΑΥΡΑΚΗΣ ΝΙΚΟΛΑΟΣ	Δ.Ε. ΟΔΗΓΩΝ	26510 60830	
23	ΤΑΣΗΝΙΚΟΣ ΒΑΣΙΛΕΙΟΣ	Δ.Ε. ΟΔΗΓΩΝ	26510 60830	
24	ΘΕΜΕΛΗΣ ΙΩΑΝΝΗΣ	Υ.Ε. ΒΟΗΘΗΤΙΚΟ ΠΡΟΣΩΠΙΚΟ	26510 60830	
25	ΜΠΑΛΤΟΥΜΑΣ ΑΧΙΛΛΕΑΣ	Υ.Ε ΕΡΓΑΤΩΝ	26510 60830	
26	ΠΑΝΟΥ ΠΑΝΑΓΙΩΤΗΣ	Υ.Ε. ΒΟΗΘΗΤΙΚΟ ΠΡΟΣΩΠΙΚΟ	26510 60830	

Πίνακας 6. Υπεύθυνοι Επικοινωνίας και Ανθρώπινο Δυναμικό της Πολιτικής Προστασίας Περιφέρειας Ηπείρου- Π.Ε. Ιωαννίνων

Ανθρώπινο Δυναμικό Περιφερειακής Ενότητας Πρέβεζας

Α/Α	ΟΝΟΜΑΤΕΠΩΝΥΜΟ	ΙΔΙΟΤΗΤΑ	ΚΙΝΗΤΟ ΤΗΛΕΦΩΝΟ	ΤΗΛΕΦΩΝΟ ΓΡΑΦΕΙΟΥ	EMAIL
1	ΕΥΣΤΡΑΤΙΟΣ ΙΩΑΝΝΟΥ	ΑΝΤΙΠΕΡΙΦΕΡΕΙΑΡΧΗΣ Π.Ε ΠΡΕΒΕΖΑΣ	6944790200	2682360200-1-2-6	e.ioannou@php.gov.gr
2	ΝΙΚΟΛΑΟΣ ΠΑΠΠΑΣ	ΥΠΕΥΘΥΝΟΣ ΠΟΛΙΤΙΚΗΣ ΠΡΟΣΤΑΣΙΑΣ Π.Ε ΠΡΕΒΕΖΑΣ	6972550412	26820 - 89012 26820 - 89013	pp.prevezas@php.gov.gr
Α/Α	ΟΝΟΜΑΤΕΠΩΝΥΜΟ	ΚΛΑΔΟΣ/ΕΙΔΙΚΟΤΗΤΑ	ΤΗΛΕΦΩΝΟ ΓΡΑΦΕΙΟΥ		EMAIL
1	ΔΟΥΚΑΚΗΣ ΙΩΑΝΝΗΣ	Δ.Ε. ΟΔΗΓΩΝ			
2	ΚΑΠΠΑΣ ΑΛΕΞΑΝΔΡΟΣ	Δ.Ε. ΧΕΙΡΙΣΤΩΝ ΜΗΧΑΝΗΜΑΤΩΝ			
3	ΚΑΤΣΑΝΤΩΝΗΣ ΚΩΝΣΤΑΝΤΙΝΟΣ	Δ.Ε. ΧΕΙΡΙΣΤΩΝ ΜΗΧΑΝΗΜΑΤΩΝ			
4	ΠΑΝΟΥΣΗΣ ΒΑΣΙΛΕΙΟΣ	Δ.Ε. ΟΔΗΓΩΝ & ΧΕΙΡΙΣΤΩΝ ΜΗΧΑΝΗΜΑΤΩΝ			
5	ΠΑΝΤΑΣ ΕΥΑΓΓΕΛΟΣ	Δ.Ε. ΟΔΗΓΩΝ			
6	ΠΑΠΑΔΟΠΟΥΛΟΣ ΙΩΑΝΝΗΣ	Δ.Ε. ΧΕΙΡΙΣΤΩΝ ΜΗΧΑΝΗΜΑΤΩΝ			
7	ΣΟΦΟΣ ΙΩΑΝΝΗΣ	Δ.Ε. ΟΔΗΓΩΝ			
8	ΜΙΧΑΗΛΟΓΛΟΥ ΚΩΝΣΤΑΝΤΙΝΟΣ	Δ.Ε. ΟΔΗΓΩΝ			
9	ΠΑΥΛΟΣ ΛΕΟΠΟΥΛΟΣ	Δ.Ε. ΟΔΗΓΩΝ			

Πίνακας 7. Υπεύθυνοι Επικοινωνίας και Ανθρώπινο Δυναμικό της Πολιτικής Προστασίας Περιφέρειας Ηπείρου-Π.Ε. Πρέβεζας

Β4. Μηχανικοί Περιφέρειας Ηπείρου**Μηχανικοί Περιφερειακής Ενότητας Άρτας**

Α/Α	ΟΝΟΜΑΤΕΠΩΝΥΜΟ	ΚΛΑΔΟΣ / ΕΙΔΙΚΟΤΗΤΑ
1	ΑΛΕΞΙΑ ΠΑΠΠΑ	ΠΕ ΜΗΧΑΝΙΚΩΝ
2	ΙΩΑΝΝΑ ΖΑΡΚΑΔΑ	ΠΕ ΜΗΧΑΝΙΚΩΝ
3	ΧΡΗΣΤΟΣ ΠΑΠΑΒΑΣΙΛΕΙΟΥ	ΠΕ ΜΗΧΑΝΙΚΩΝ
4	ΚΩΝΣΤΑΝΤΙΝΟΣ ΝΑΚΟΣ	ΠΕ ΜΗΧΑΝΙΚΩΝ
5	ΧΡΥΣΑΝΘΗ ΤΣΙΡΩΝΗ	ΠΕ ΜΗΧΑΝΙΚΩΝ
6	ΑΛΕΞΑΝΔΡΑ ΒΕΛΙΟΥ	ΤΕ ΜΗΧΑΝΙΚΩΝ
7	ΙΩΑΝΝΗΣ ΤΣΙΡΩΝΗΣ	ΤΕ ΜΗΧΑΝΙΚΩΝ
8	ΓΙΩΡΓΟΣ ΔΑΦΝΟΣ	ΠΕ ΜΗΧΑΝΙΚΩΝ
9	ΜΑΡΙΑ ΒΑΣΙΛΕΙΑΔΗ	ΠΕ ΜΗΧΑΝΙΚΩΝ
10	ΓΕΩΡΓΙΟΣ ΠΑΠΠΑΣ	ΠΕ ΜΗΧΑΝΙΚΩΝ
11	ΝΙΚΟΛΑΟΣ ΜΙΧΑΛΗΣ	ΠΕ ΜΗΧΑΝΙΚΩΝ
12	ΔΙΟΓΕΝΕΙΑ ΓΟΥΛΑ	ΠΕ ΜΗΧΑΝΙΚΩΝ

Πίνακας 8. Μηχανικοί Περιφέρειας Ηπείρου Περιφερειακή Ενότητα Άρτας**Μηχανικοί Περιφερειακής Ενότητας Θεσπρωτίας**

Α/Α	ΟΝΟΜΑΤΕΠΩΝΥΜΟ	ΚΛΑΔΟΣ/ΕΙΔΙΚΟΤΗΤΑ
1	ΠΑΥΛΟΣ ΑΛΕΞΙΟΥ	Π.Ε ΜΗΧΑΝΙΚΩΝ
2	ΔΗΜΗΤΡΑ ΓΟΥΛΑ	Π.Ε ΜΗΧΑΝΙΚΩΝ
3	ΆΝΝΑ ΔΗΜΑ	Π.Ε ΜΗΧΑΝΙΚΩΝ
4	ΜΑΡΙΑ ΝΤΑΡΑ	Π.Ε ΜΗΧΑΝΙΚΩΝ
5	ΓΡΗΓΟΡΙΟΣ ΦΡΑΓΚΟΣ	Π.Ε ΜΗΧΑΝΙΚΩΝ
6	ΘΕΟΔΩΡΟΣ ΤΣΟΛΙΓΚΑΣ	Π.Ε ΜΗΧΑΝΙΚΩΝ
7	ΧΡΙΣΤΙΝΑ ΚΟΛΙΟΥΣΗ	Τ.Ε ΜΗΧΑΝΙΚΩΝ
8	ΧΙΛΔΑ ΣΓΟΥΡΙΔΟΥ	ΔΕ ΤΕΧΝΙΚΩΝ ΣΧΕΔΙΑΣΜΟΥ
9	ΛΑΜΠΡΟΣ ΦΕΡΕΝΤΙΝΟΣ	ΔΕ ΤΕΧΝΙΚΩΝ ΓΕΩΡΓΟΤΕΧΝΙΤΩΝ

Πίνακας 9. Μηχανικοί Περιφέρειας Ηπείρου Περιφερειακή Ενότητα Θεσπρωτίας

Μηχανικοί Περιφερειακής Ενότητας Ιωαννίνων

Α/Α	ΟΝΟΜΑΤΕΠΩΝΥΜΟ	ΚΛΑΔΟΣ/ΕΙΔΙΚΟΤΗΤΑ
1	ΑΛΕΞΙΟΥ ΚΑΛΛΙΟΠΗ	ΠΕ ΜΗΧΑΝΙΚΩΝ
2	ΑΝΑΣΤΑΣΑΚΗΣ ΙΩΑΝΝΗΣ	ΠΕ ΜΗΧΑΝΙΚΩΝ
3	ΑΝΤΩΝΙΟΥ ΙΩΑΝΝΗΣ	ΤΕ ΜΗΧΑΝΙΚΩΝ
4	ΑΡΚΟΜΑΝΗΣ ΙΩΑΝΝΗΣ	ΠΕ ΜΗΧΑΝΙΚΩΝ
5	ΒΑΒΒΑ ΛΑΜΠΡΙΝΗ	ΠΕ ΜΗΧΑΝΙΚΩΝ
6	ΒΟΝΤΙΤΣΟΣ ΧΡΗΣΤΟΣ	ΠΕ ΜΗΧΑΝΙΚΩΝ
7	ΒΟΡΟΠΟΥΛΟΣ ΚΩΝΣΤΑΝΤΙΝΟΣ	ΠΕ ΜΗΧΑΝΙΚΩΝ
8	ΒΟΥΛΓΑΡΗΣ ΠΕΤΡΟΣ	ΤΕ ΜΗΧΑΝΙΚΩΝ
9	ΒΟΥΡΔΑΣ ΠΕΡΙΚΛΗΣ	ΠΕ ΜΗΧΑΝΙΚΩΝ
10	ΓΑΒΡΙΗΛΙΔΟΥ ΑΣΗΜΟΥΛΑ	ΠΕ ΜΗΧΑΝΙΚΩΝ
11	ΓΕΡΟΓΙΑΝΝΗΣ ΠΑΝΑΓΙΩΤΗΣ	ΠΕ ΜΗΧΑΝΙΚΩΝ
12	ΓΕΩΡΓΙΟΥ ΔΗΜΗΤΡΙΟΣ	ΤΕ ΜΗΧΑΝΙΚΩΝ
13	ΓΕΩΡΓΟΚΙΤΣΟΣ ΚΩΝΣΤΑΝΤΙΝΟΣ	ΠΕ ΜΗΧΑΝΙΚΩΝ
14	ΓΕΩΡΓΟΥΛΑΣ ΧΡΗΣΤΟΣ	ΠΕ ΜΗΧΑΝΙΚΩΝ
15	ΓΙΑΝΝΟΥΣΗΣ ΙΩΑΝΝΗΣ	ΠΕ ΜΗΧΑΝΙΚΩΝ
16	ΓΚΑΤΖΙΑΝΗΣ ΓΕΩΡΓΙΟΣ	ΤΕ ΜΗΧΑΝΙΚΩΝ
17	ΓΚΕΣΟΥΛΗΣ ΚΩΝΣΤΑΝΤΙΝΟΣ	ΠΕ ΜΗΧΑΝΙΚΩΝ
18	ΓΚΙΖΑΣ ΑΛΕΞΙΟΣ	ΠΕ ΜΗΧΑΝΙΚΩΝ
19	ΓΚΟΓΚΟΣ ΚΩΝΣΤΑΝΤΙΝΟΣ	ΤΕ ΜΗΧΑΝΙΚΩΝ
20	ΓΚΟΥΡΑΣ ΠΑΝΑΓΙΩΤΗΣ	ΠΕ ΜΗΧΑΝΙΚΩΝ
21	ΓΟΓΟΛΟΥ ΑΣΠΑΣΙΑ	ΠΕ ΜΗΧΑΝΙΚΩΝ
22	ΔΗΜΗΤΡΙΟΥ ΧΡΙΣΤΙΝΑ	ΠΕ ΜΗΧΑΝΙΚΩΝ
23	ΔΗΜΟΥΛΑ ΕΛΕΝΗ	ΠΕ ΜΗΧΑΝΙΚΩΝ
24	ΔΙΑΜΑΝΤΗ ΒΑΓΙΟΥΛΑ	ΠΕ ΜΗΧΑΝΙΚΩΝ
25	ΔΟΝΟΥ ΑΜΑΛΙΑ	ΠΕ ΜΗΧΑΝΙΚΩΝ
26	ΕΞΑΡΧΟΣ ΚΩΝΣΤΑΝΤΙΝΟΣ	ΠΕ ΜΗΧΑΝΙΚΩΝ
27	ΖΑΝΝΗΣ ΚΩΝΣΤΑΝΤΙΝΟΣ	ΠΕ ΜΗΧΑΝΙΚΩΝ
28	ΖΗΚΟΣ ΕΥΣΤΑΘΙΟΣ	ΤΕ ΜΗΧΑΝΙΚΩΝ
29	ΖΙΑΚΚΑ ΒΑΡΒΑΡΑ	ΠΕ ΜΗΧΑΝΙΚΩΝ

30	ΚΑΛΤΣΟΥΝΗΣ ΧΡΟΝΗΣ	ΠΕ ΜΗΧΑΝΙΚΩΝ
31	ΚΑΡΑΓΙΑΝΝΙΔΗΣ ΧΡΗΣΤΟΣ	ΠΕ ΜΗΧΑΝΙΚΩΝ
32	ΚΑΡΑΓΙΩΤΗ ΑΙΚΑΤΕΡΙΝΗ	ΠΕ ΜΗΧΑΝΙΚΩΝ
33	ΚΑΤΟΠΗΣ ΒΑΣΙΛΕΙΟΣ	ΠΕ ΜΗΧΑΝΙΚΩΝ
34	ΚΑΤΣΑΝΟΣ ΙΩΑΝΝΗΣ	ΠΕ ΜΗΧΑΝΙΚΩΝ
35	ΚΕΡΑΜΙΔΑΣ ΝΙΚΗΤΑΣ	ΤΕ ΜΗΧΑΝΙΚΩΝ
36	ΚΕΡΟΜΥΤΗ ΑΓΝΗ	ΤΕ ΜΗΧΑΝΙΚΩΝ
37	ΚΙΤΣΑΡΑΣ ΛΑΜΠΡΟΣ	ΠΕ ΜΗΧΑΝΙΚΩΝ
38	ΚΟΚΚΩΝΗΣ ΣΤΕΡΓΙΟΣ	ΤΕ ΜΗΧΑΝΙΚΩΝ
39	ΚΟΛΙΟΣ ΝΙΚΟΛΑΟΣ	ΠΕ ΜΗΧΑΝΙΚΩΝ
40	ΚΟΝΤΗ ΧΡΙΣΤΙΝΑ	ΤΕ ΜΗΧΑΝΙΚΩΝ
41	ΚΥΡΙΑΖΗΣ ΒΑΣΙΛΕΙΟΣ	ΠΕ ΜΗΧΑΝΙΚΩΝ
42	ΚΩΝΣΤΑΝΤΑΚΗ ΕΥΘΑΛΙΑ	ΤΕ ΜΗΧΑΝΙΚΩΝ
43	ΚΩΣΤΑΚΗΣ ΓΕΩΡΓΙΟΣ	ΠΕ ΜΗΧΑΝΙΚΩΝ
44	ΛΑΔΑ ΝΙΚΟΛΕΤΑ	ΠΕ ΜΗΧΑΝΙΚΩΝ
45	ΛΕΚΚΑΣ ΠΕΡΙΚΛΗΣ	ΤΕ ΜΗΧΑΝΙΚΩΝ
46	ΛΕΚΚΟΣ ΑΛΕΞΑΝΔΡΟΣ	ΠΕ ΜΗΧΑΝΙΚΩΝ
47	ΛΥΚΟΤΡΑΦΙΤΗΣ ΙΩΑΝΝΗΣ	ΠΕ ΜΗΧΑΝΙΚΩΝ
48	ΜΑΚΗ ΜΑΡΙΝΑ	ΤΕ ΜΗΧΑΝΙΚΩΝ
49	ΜΑΛΑΤΟΥ ΕΛΕΝΗ	ΠΕ ΜΗΧΑΝΙΚΩΝ
50	ΜΑΜΑΛΛΗΣ ΙΩΑΝΝΗΣ	ΠΕ ΜΗΧΑΝΙΚΩΝ
51	ΜΑΡΚΟΥΛΑ ΙΟΥΛΙΑ	ΠΕ ΜΗΧΑΝΙΚΩΝ
52	ΜΠΑΓΚΑΣ ΧΡΙΣΤΟΦΟΡΟΣ	ΤΕ ΜΗΧΑΝΙΚΩΝ
53	ΜΠΑΡΕΚΑ ΕΛΛΗ	ΠΕ ΜΗΧΑΝΙΚΩΝ
54	ΜΠΑΣΙΟΥ ANNA	ΠΕ ΜΗΧΑΝΙΚΩΝ
55	ΜΠΛΙΘΙΚΙΩΤΗ ΜΑΡΙΝΕΛΑ	ΠΕ ΜΗΧΑΝΙΚΩΝ
56	ΜΠΟΛΑΝΟΥ - ΠΑΠΑΓΕΩΡΓΙΟΥ ΠΗΝΕΛΟΠΗ	ΠΕ ΜΗΧΑΝΙΚΩΝ
57	ΜΠΟΤΗΣ ΚΩΝΣΤΑΝΤΙΝΟΣ	ΠΕ ΜΗΧΑΝΙΚΩΝ
58	ΜΠΟΥΜΠΑ ΕΥΤΥΧΙΑ	ΠΕ ΜΗΧΑΝΙΚΩΝ
59	ΝΑΚΑΣ ΑΘΑΝΑΣΙΟΣ	ΤΕ ΜΗΧΑΝΙΚΩΝ
60	ΝΑΚΟΣ ΑΡΓΥΡΙΟΣ	ΤΕ ΜΗΧΑΝΙΚΩΝ
61	ΝΙΚΟΛΟΥ ΕΛΕΝΗ	ΠΕ ΜΗΧΑΝΙΚΩΝ

62	ΝΤΟΥΒΑΛΗ ΡΕΓΓΙΝΑ	ΤΕ ΜΗΧΑΝΙΚΩΝ
63	ΠΑΠΑΔΗΜΗΤΡΙΟΥ ΒΛΑΣΙΟΣ	ΠΕ ΜΗΧΑΝΙΚΩΝ
64	ΠΑΠΑΝΙΚΟΛΑΟΥ ΠΑΝΑΓΙΩΤΗΣ	ΤΕ ΜΗΧΑΝΙΚΩΝ
65	ΠΑΠΑΡΟΥΝΑ ΖΩΙΤΣΑ	ΤΕ ΜΗΧΑΝΙΚΩΝ
66	ΠΟΤΣΗ ΓΚΟΛΦΩ	ΤΕ ΜΗΧΑΝΙΚΩΝ
67	ΡΙΖΟΥ ΘΕΟΔΩΡΑ	ΠΕ ΜΗΧΑΝΙΚΩΝ
68	ΡΟΓΚΟΤΗ ΔΗΜΗΤΡΑ	ΠΕ ΜΗΧΑΝΙΚΩΝ
69	ΣΑΚΚΑΣ ΕΥΑΓΓΕΛΟΣ	ΠΕ ΜΗΧΑΝΙΚΩΝ
70	ΣΑΜΑΡΑ ΣΤΕΛΛΑ	ΠΕ ΜΗΧΑΝΙΚΩΝ
71	ΣΙΑΜΠΙΡΗ ΔΕΣΠΟΙΝΑ	ΠΕ ΜΗΧΑΝΙΚΩΝ
72	ΣΙΩΜΟΣ ΓΕΩΡΓΙΟΣ	ΠΕ ΜΗΧΑΝΙΚΩΝ
73	ΣΙΩΤΟΣ ΕΥΑΓΓΕΛΟΣ	ΠΕ ΜΗΧΑΝΙΚΩΝ
74	ΣΤΑΥΡΟΥ ΓΕΩΡΓΙΟΣ	ΠΕ ΜΗΧΑΝΙΚΩΝ
75	ΣΥΛΛΑΚΟΣ ΓΕΩΡΓΙΟΣ	ΠΕ ΜΗΧΑΝΙΚΩΝ
76	ΤΕΡΡΟΒΙΤΗΣ ΧΡΗΣΤΟΣ	ΤΕ ΜΗΧΑΝΙΚΩΝ
77	ΤΖΑΝΙΔΗ ΒΙΟΛΕΤΤΑ	ΠΕ ΜΗΧΑΝΙΚΩΝ
78	ΤΟΛΙΑ ΠΑΡΑΣΚΕΥΗ	ΤΕ ΜΗΧΑΝΙΚΩΝ
79	ΤΣΕΤΣΟΥ ΜΑΡΙΑ	ΠΕ ΜΗΧΑΝΙΚΩΝ
80	ΤΣΙΟΥΜΠΟΣ ΔΗΜΗΤΡΙΟΣ	ΠΕ ΜΗΧΑΝΙΚΩΝ
81	ΤΣΙΦΤΣΗΣ ΝΙΚΟΛΑΟΣ	ΤΕ ΜΗΧΑΝΙΚΩΝ
82	ΤΣΩΛΑ ΑΛΕΞΑΝΔΡΑ	ΠΕ ΜΗΧΑΝΙΚΩΝ

Πίνακας 10. Μηχανικοί Περιφέρειας Ηπείρου Περιφερειακή Ενότητα Ιωάννινων

Μηχανικοί Περιφερειακής Ενότητας Πρέβεζας

Α/Α	ΟΝΟΜΑΤΕΠΩΝΥΜΟ	ΚΛΑΔΟΣ / ΕΙΔΙΚΟΤΗΤΑ
1	ΜΑΡΙΑ ΑΡΜΕΝΙΑΚΟΥ	ΤΕ ΤΟΠΟΓΡΑΦΩΝ ΜΗΧΑΝΙΚΩΝ
2	ΓΛΥΚΕΡΙΑ ΒΑΓΓΕΛΑΚΗ	ΤΕ ΜΗΧΑΝΙΚΩΝ
3	ΕΛΕΝΗ ΒΑΣΙΛΕΙΑΔΟΥ	ΠΕ ΜΗΧΑΝΙΚΩΝ
4	ΠΕΤΡΟΣ ΒΡΕΛΛΗΣ	ΠΕ ΜΗΧΑΝΙΚΩΝ
5	ΑΛΕΞΑΝΔΡΟΣ ΓΕΡΟΝΤΑΣ	ΠΕ ΜΗΧΑΝΙΚΩΝ
6	ΔΗΜΗΤΡΟΥΛΑ ΔΟΥΛΗ - ΤΣΟΥΛΟΥ	ΤΕ ΜΗΧΑΝΙΚΩΝ
7	ΚΩΝΣΤΑΝΤΙΝΟΣ ΚΑΣΚΑΝΗΣ	ΠΕ ΜΗΧΑΝΙΚΩΝ
8	ΝΙΚΟΛΑΟΣ ΚΑΤΣΑΝΟΣ	ΠΕ ΜΗΧΑΝΙΚΩΝ
9	ΚΩΝΣΤΑΝΤΙΝΟΣ ΚΑΤΣΙΜΠΟΚΗΣ	ΠΕ ΜΗΧΑΝΙΚΩΝ
10	ΟΥΡΑΝΙΑ ΚΟΝΤΑΡΑΤΟΥ	ΠΕ ΜΗΧΑΝΙΚΩΝ
11	ΜΙΧΑΗΛ ΚΟΥΜΠΗΣ	ΠΕ ΜΗΧΑΝΙΚΩΝ
12	ΔΗΜΗΤΡΑ ΚΟΥΤΣΟΥΒΕΛΑ	ΠΕ ΜΗΧΑΝΙΚΩΝ
13	ΝΙΚΟΛΑΟΣ ΚΩΣΤΟΥΛΑΣ	ΤΕ ΜΗΧΑΝΙΚΩΝ
14	ΘΕΟΔΩΡΟΣ ΛΑΜΠΡΟΥ	ΠΕ ΜΗΧΑΝΙΚΩΝ
15	ΓΕΩΡΓΙΟΣ ΛΟΓΟΘΕΤΗΣ	ΠΕ ΜΗΧΑΝΙΚΩΝ
16	ΠΑΝΤΕΛΗΜΩΝ ΜΠΑΚΑΣ	ΤΕ ΜΗΧΑΝΙΚΩΝ
17	ΧΑΡΑΛΑΜΠΟΣ ΜΠΟΥΡΑΣ	ΠΕ ΜΗΧΑΝΙΚΩΝ
18	ΣΟΦΙΑ ΠΑΠΑΓΕΩΡΓΙΟΥ	ΠΕ ΑΡΧΙΤΕΚΤΟΝΩΝ ΜΗΧΑΝΙΚΩΝ
19	ΑΠΟΣΤΟΛΟΣ ΠΑΠΠΑΣ	ΠΕ ΜΗΧΑΝΙΚΩΝ
20	ΦΙΛΙΑ ΡΕΠΑ	ΠΕ ΜΗΧΑΝΙΚΩΝ
21	ΠΑΝΑΓΙΩΤΑ ΣΙΑΡΚΟΥ	ΠΕ ΜΗΧΑΝΙΚΩΝ
22	ΑΝΝΑ ΣΟΥΛΙΑ	ΠΕ ΜΗΧΑΝΙΚΩΝ
23	ΑΛΕΞΑΝΔΡΟΣ ΧΑΤΖΙΚΟΣ	ΠΕ ΜΗΧΑΝΙΚΩΝ

Πίνακας 11. Μηχανικοί Περιφέρειας Ηπείρου Περιφερειακή Ενότητα Πρέβεζας

Σημείωση: Σε περίπτωση που δεν επαρκούν οι μηχανικοί της Περιφέρειας Ηπείρου, εξαιτίας μεγάλων και έντονων καταστροφών είναι δυνατόν να υπάρξει και η συνδρομή από μηχανικούς του Τ.Ε.Ε. Ηπείρου.

B5. Μέσα της Περιφέρειας Ηπείρου**Μηχανήματα Περιφερειακής Ενότητας Άρτας**

Α/Α	ΑΡΙΘΜΟΣ ΜΗΧΑΝΗΜΑΤΟΣ	ΕΙΔΟΣ ΜΗΧΑΝΗΜΑΤΟΣ
1	ΜΕ 120960	ΛΙΠΑΝΤΗΣ
2	ΜΕ 120961	ΙΣΟΠΕΔΩΤΗΣ
3	ΜΕ 120962	ΙΣΟΠΕΔΩΤΗΣ
4	ΜΕ 120963	ΠΡΟΩΘΗΤΗΣ
5	ΜΕ 120964	ΠΡΟΩΘΗΤΗΣ
6	ΜΕ 120965	ΔΙΑΓΡΑΜΜΙΣΤΙΚΟ
7	ΜΕ 92817	ΦΟΡΤΩΤΗΣ
8	ΜΕ 103811	ΕΚΣΚΑΦΕΑΣ-ΦΟΡΤΩΤΗΣ

Πίνακας 12. Μηχανήματα της Περιφερειακής Ενότητας Άρτας**Μηχανήματα Περιφερειακής Ενότητας Θεσπρωτίας**

Α/Α	ΑΡΙΘΜΟΣ ΜΗΧΑΝΗΜΑΤΟΣ	ΕΙΔΟΣ ΜΗΧΑΝΗΜΑΤΟΣ
1	ΜΕ 121903	ΙΣΟΠΕΔΩΤΗΣ ΓΑΙΩΝ
2	ΜΕ 51190	ΙΣΟΠΕΔΩΤΗΣ ΓΑΙΩΝ
3	ΜΕ 109524	ΙΣΟΠΕΔΩΤΗΣ ΓΑΙΩΝ
4	ΜΕ 121902	ΦΟΡΤΩΤΗΣ - ΕΚΣΚΑΦΕΑΣ
5	ΜΕ 121900	ΦΟΡΤΩΤΗΣ
6	ΜΕ 121901	ΠΡΟΩΘΗΤΗΡΑΣ ΓΑΙΩΝ
7	ΜΕ 121906	ΠΡΟΩΘΗΤΗΡΑΣ ΓΑΙΩΝ
8	ΑΜ 51077	ΓΕΩΡΓΙΚΟ ΠΟΛΥΜΗΧΑΝΗΜΑ

Πίνακας 13. Μηχανήματα της Περιφερειακής Ενότητας Θεσπρωτίας

Μηχανήματα Περιφερειακής Ενότητας Ιωαννίνων

Α/Α	ΑΡΙΘΜΟΣ ΜΗΧΑΝΗΜΑΤΟΣ	ΕΙΔΟΣ ΜΗΧΑΝΗΜΑΤΟΣ
1	ΜΕ 123719	ΚΑΛΑΘΟΦΟΡΟ
2	ΜΕ 123715	ΕΠΟΥΛΩΤΙΚΟ ΛΑΚΚΩΝ
3	ΜΕ 121950	ΦΟΡΤΩΤΗΣ
4	ΜΕ 121951	ΕΚΣΚΑΦΕΑΣ-ΦΟΡΤΩΤΗΣ
5	ΜΕ 113269	ΕΚΣΚΑΦΕΑΣ
6	ΜΕ 103974	ΑΛΑΤΟΔΙΑΝΟΜΕΑΣ - ΛΕΠΙΔΑ ΑΠΟΧΙΟΝΙΣΜΟΥ
7	ΜΕ 121956	ΙΣΟΠΕΔΩΤΗΣ ΓΑΙΩΝ
8	ΜΕ 121957	ΦΟΡΤΩΤΗΣ
9	ΜΕ 121954	ΙΣΟΠΕΔΩΤΗΣ ΓΑΙΩΝ
10	ΜΕ 121955	ΙΣΟΠΕΔΩΤΗΣ ΓΑΙΩΝ
11	ΜΕ 121952	ΙΣΟΠΕΔΩΤΗΣ ΓΑΙΩΝ
12	ΜΕ 121953	ΙΣΟΠΕΔΩΤΗΣ ΓΑΙΩΝ
13	ΜΕ 121965	ΑΛΑΤΟΔΙΑΝΟΜΕΑΣ - ΛΕΠΙΔΑ ΑΠΟΧΙΟΝΙΣΜΟΥ- ΓΕΡΑΝΟΣ
14	ΜΕ 121960	ΑΛΑΤΟΔΙΑΝΟΜΕΑΣ
15	ΜΕ 121958	ΦΟΡΤΩΤΗΣ
16	ΜΕ 121968	ΕΚΣΚΑΦΕΑΣ-ΦΟΡΤΩΤΗΣ
17	ΜΕ 93733	ΕΚΣΚΑΦΕΑΣ
18	ΜΕ 93734	ΦΟΡΤΗΓΟ- ΑΛΑΤΟΔΙΑΝΟΜΕΑΣ- ΛΕΠΙΔΑ ΑΠΟΧΙΟΝΙΣΜΟΥ
19	ΜΕ 93717	ΦΟΡΤΩΤΗΣ
20	ΜΕ 93718	ΦΟΡΤΗΓΟ- ΕΚΧΙΟΝΙΣΤΙΚΟ
21	ΜΕ 91570	ΕΚΧΙΟΝΙΣΤΙΚΟ
22	ΚΥ 3836	ΕΚΣΚΑΦΕΑΣ
23	ΜΕ 113268	ΑΛΑΤΟΔΙΑΝΟΜΕΑΣ
24	ΜΕ 123706	ΚΑΛΑΘΟΦΟΡΟ
25	ΜΕ 123718	ΦΟΡΤΗΓΟ-ΑΠΟΧΙΟΝΙΣΤΙΚΟ
26	ΜΕ 123710	ΙΣΟΠΕΔΩΤΗΣ ΓΑΙΩΝ
27	ΜΕ 123702	ΙΣΟΠΕΔΩΤΗΣ ΓΑΙΩΝ
28	ΜΕ 123703	ΚΑΔΟΠΛΥΝΤΗΡΙΟ
29	ΜΕ 121975	ΦΟΡΤΩΤΗΣ

30	ΜΕ 123720	ΕΚΧΙΟΝΙΣΤΙΚΟ
31	ΜΕ 123717	ΦΟΡΤΩΤΗΣ
32	ΜΕ 123707	ΦΟΡΤΩΤΗΣ
33	ΜΕ 123704	ΣΑΡΩΘΡΟ
34	ΜΕ 123705	ΔΙΑΓΡΑΜΜΙΣΤΙΚΟ
35	ΜΕ 123709	ΦΟΡΤΗΓΟ
36	ΜΕ 123708	ΦΟΡΤΗΓΟ - ΕΚΧΙΟΝΙΣΤΙΚΟ
37	ΜΕ 121964	ΑΛΑΤΟΔΙΑΝΟΜΕΑΣ- ΛΕΠΙΔΑ ΑΠΟΧΙΟΝΙΣΜΟΥ
38	ΜΕ 121961	ΔΙΑΓΡΑΜΜΙΣΤΙΚΟ
39	ΜΕ 123701	ΕΚΧΙΟΝΙΣΤΙΚΟ
40	ΜΕ 121962	ΕΚΣΚΑΦΕΑΣ- ΦΟΡΤΩΤΗΣ
41	ΜΕ 121959	ΦΟΡΤΩΤΗΣ
42	ΜΕ 121966	ΙΣΟΠΕΔΩΤΗΣ ΓΑΙΩΝ
43	ΜΕ 121949	ΦΟΡΤΩΤΗΣ
44	ΜΕ 128008	ΕΚΣΚΑΦΕΑΣ- ΦΟΡΤΩΤΗΣ

Πίνακας 14. Μηχανήματα της Περιφερειακής Ενότητας Ιωαννίνων

Μηχανήματα Περιφερειακής Ενότητας Πρέβεζας

Α/Α	ΑΡΙΘΜΟΣ ΟΧΗΜΑΤΟΣ	ΕΙΔΟΣ ΟΧΗΜΑΤΟΣ
1	ΚΗΙ 8322	ΑΦ ΠΟΛΛΑΠΛΗΣ ΧΡΗΣΕΩΣ
2	ΚΗΥ 7998	ΦΟΡΤΗΓΟ (ΚΟΙΝΟ ΜΗ ΑΝΑΤΡΕΠΟΜΕΝΟ)
3	ΚΗΗ 4291	ΑΦ ΠΟΛΛΑΠΛΗΣ ΧΡΗΣΕΩΣ
4	ΚΗΥ 7993	ΦΟΡΤΗΓΟ (ΑΝΑΤΡΕΠΟΜΕΝΟ)
5	ΚΗΙ 8342	ΦΟΡΤΗΓΟ (ΑΝΑΤΡΕΠΟΜΕΝΟ)
6	ΚΗΗ 9443	ΦΟΡΤΗΓΟ (ΚΟΙΝΟ ΜΗ ΑΝΑΤΡΕΠΟΜΕΝΟ)
7	ΚΤΗ 1770	ΑΦ ΠΟΛΛΑΠΛΗΣ ΧΡΗΣΕΩΣ
8	ΚΤΗ 1771	ΑΦ ΠΟΛΛΑΠΛΗΣ ΧΡΗΣΕΩΣ
9	ΚΥ 3141	ΦΟΡΤΩΤΗΣ
10	ΚΥ 7358	ΦΟΡΤΩΤΗΣ
11	ΚΥ 7360	ΕΚΣΚΑΦΕΑΣ (ΕΡΠΥΣΤΡΙΟΦΟΡΟΣ)
12	ΚΥ 7357	ΙΣΟΠΕΔΩΤΗΣ (ΓΚΡΕΙΝΤΕΡ)
13	ΚΥ 6501	ΔΙΑΓΡΑΜΜΙΣΤΙΚΟ
14	ΚΥ 7359	ΠΡΟΩΘΗΤΗΣ ΓΑΙΩΝ (ΕΡΠΥΣΤΡΙΟΦΟΡΟΣ)
15	ΜΕ 50934 ΙΧ	ΙΣΟΠΕΔΩΤΗΣ (ΓΚΡΕΙΝΤΕΡ)
16	ΜΕ 50999 ΙΧ	ΠΟΛΥΜΗΧΑΝΗΜΑ –ΧΟΡΤΟΚΟΠΤΙΚΟΣ ΒΡΑΧΙΟΝΑΣ
17	ΜΕ 50926 ΙΧ	ΠΟΛΥΜΗΧΑΝΗΜΑ
18	ΜΕ 103928 ΙΧ	ΠΡΟΩΘΗΤΗΣ (ΕΡΠΥΣΤΡΙΟΦΟΡΟΣ)
19	ΜΕ 103927 ΙΧ	ΕΚΣΚΑΦΕΑΣ-ΦΟΡΤΩΤΗΣ

Πίνακας 15. Μηχανήματα της Περιφερειακής Ενότητας Πρέβεζας

Οχήματα Περιφερειακής Ενότητας Άρτας

Α/Α	ΑΡΙΘΜΟΣ ΟΧΗΜΑΤΟΣ	ΕΙΔΟΣ ΟΧΗΜΑΤΟΣ
1	ΚΗΗ 4292	ΜΙΝΙ ΒΑΝ
2	ΚΗΗ 6781	ΕΠΙΒΑΤΙΚΟ
3	ΚΗΗ 6783	ΕΠΙΒΑΤΙΚΟ
4	ΚΗΗ 6784	ΕΠΙΒΑΤΙΚΟ
5	ΚΗΗ 6789 (ΑΤΚ 4398)	ΕΠΙΒΑΤΙΚΟ
6	ΚΗΗ 9441	ΗΜΙΦΟΡΤΗΓΟ
7	ΚΗΙ 1561	ΕΠΙΒΑΤΙΚΟ
8	ΚΗΙ 1570	ΕΠΙΒΑΤΙΚΟ
9	ΚΗΙ 1598	ΕΠΙΒΑΤΙΚΟ
10	ΚΗΙ 7970	ΕΠΙΒΑΤΙΚΟ
11	ΚΗΙ 7985 (ΑΤΗ 4949)	ΕΠΙΒΑΤΙΚΟ
12	ΚΗΙ 8040	ΕΠΙΒΑΤΙΚΟ
13	ΚΗΥ 9114	ΕΠΙΒΑΤΙΚΟ
14	ΚΗΙ 8036	ΗΜΙΦΟΡΤΗΓΟ
15	ΚΗΙ 8042	ΗΜΙΦΟΡΤΗΓΟ
16	ΚΗΙ 7969	ΦΟΡΤΗΓΟ
17	ΚΗΙ 7980	ΦΟΡΤΗΓΟ
18	ΚΥ 9086	ΦΟΡΤΗΓΟ
19	ΚΥ 6666	ΕΠΙΒΑΤΙΚΟ
20	ΚΥ 897	ΗΜΙΦΟΡΤΗΓΟ

Πίνακας 16. Οχήματα της Περιφερειακής Ενότητας Άρτας

Οχήματα Περιφερειακής Ενότητας Θεσπρωτίας

Α/Α	ΑΡΙΘΜΟΣ ΟΧΗΜΑΤΟΣ	ΕΙΔΟΣ ΟΧΗΜΑΤΟΣ
1	ΚΗΥ 9922	ΕΠΙΒΑΤΗΓΟ
2	ΚΗΥ 9923	ΕΠΙΒΑΤΗΓΟ
3	ΚΗΥ 9924	ΕΠΙΒΑΤΗΓΟ
4	ΚΗΙ 9209	ΕΠΙΒΑΤΗΓΟ
5	ΚΗΥ 9958	ΕΠΙΒΑΤΗΓΟ
6	ΚΗΥ 9944	ΕΠΙΒΑΤΗΓΟ
7	ΚΗΙ 9208	ΕΠΙΒΑΤΗΓΟ
8	ΚΗΥ 9915	ΕΠΙΒΑΤΗΓΟ
9	ΚΗΥ 3875	ΑΓΡΟΤΙΚΟ
10	ΚΗΥ 3880	ΑΓΡΟΤΙΚΟ
11	ΚΗΙ 9228	ΦΟΡΤΗΓΟ
12	ΚΗΥ 9957	ΦΟΡΤΗΓΟ
13	ΚΗΗ 4294	ΕΠΙΒΑΤΙΚΟ
14	ΚΗΙ 9222	ΕΛΚΥΣΤΗΡΑΣ + ΕΠΙΚ.
15	ΚΗΗ 9442	ΦΟΡΤΗΓΟ

Πίνακας 17: Οχήματα της Περιφερειακής Ενότητας Θεσπρωτίας

Οχήματα Περιφερειακής Ενότητας Ιωαννίνων

Α/Α	ΑΡΙΘΜΟΣ ΟΧΗΜΑΤΟΣ	ΕΙΔΟΣ ΟΧΗΜΑΤΟΣ
1	ΚΗΥ 9195	ΕΠΙΒΑΤΙΚΟ
2	ΚΗΥ 9178	ΕΠΙΒΑΤΙΚΟ
3	ΚΗΥ 9177	ΕΠΙΒΑΤΙΚΟ
4	ΚΗΥ 9176	ΕΠΙΒΑΤΙΚΟ
5	ΚΗΗ 6023	ΕΠΙΒΑΤΙΚΟ
6	ΚΗΗ 6025	ΕΠΙΒΑΤΙΚΟ
7	ΚΗΙ 7411	ΕΠΙΒΑΤΙΚΟ
8	ΚΗΙ 7412	ΕΠΙΒΑΤΙΚΟ
9	ΚΗΙ 7413	ΕΠΙΒΑΤΙΚΟ
10	ΚΗΗ 6026	ΕΠΙΒΑΤΙΚΟ
11	ΚΗΙ 5027	ΕΠΙΒΑΤΙΚΟ
12	ΚΗΙ 5029	ΕΠΙΒΑΤΙΚΟ
13	ΚΗΙ 5028	ΕΠΙΒΑΤΙΚΟ
14	ΚΗΗ 6028	ΕΠΙΒΑΤΙΚΟ
15	ΚΗΙ 7352	ΕΠΙΒΑΤΙΚΟ
16	ΚΗΙ 7353	ΕΠΙΒΑΤΙΚΟ
17	ΚΗΗ 6029	ΕΠΙΒΑΤΙΚΟ
18	ΚΗΥ 9114	ΕΠΙΒΑΤΙΚΟ
19	ΚΗΗ 4253	ΕΠΙΒΑΤΙΚΟ
20	ΚΗΗ 6024	ΕΠΙΒΑΤΙΚΟ
21	ΚΗΗ 6027	ΕΠΙΒΑΤΙΚΟ
22	ΚΗΟ 9126	ΕΠΙΒΑΤΙΚΟ
23	ΚΗΙ 7363	ΕΠΙΒΑΤΙΚΟ
24	ΚΗΙ 7387	ΛΕΩΦΟΡΕΙΟ
25	ΚΗΙ 5051	ΛΕΩΦΟΡΕΙΟ
26	ΚΥ 4640	ΦΟΡΤΗΓΟ
27	ΚΗΥ 9132	ΦΟΡΤΗΓΟ
28	ΚΗΥ 9171	ΦΟΡΤΗΓΟ

29	ΚΗΗ 6038	ΦΟΡΤΗΓΟ
30	ΚΗΗ 6035	ΦΟΡΤΗΓΟ
31	ΚΗΗ 6033	ΦΟΡΤΗΓΟ
32	ΚΗΟ 9101	ΦΟΡΤΗΓΟ
33	ΚΗΙ 5037	ΦΟΡΤΗΓΟ
34	ΚΗΙ 5036	ΦΟΡΤΗΓΟ
35	ΚΗΗ 6031	ΦΟΡΤΗΓΟ
36	ΚΗΗ 6037	ΦΟΡΤΗΓΟ
37	ΚΗΗ 6032	ΦΟΡΤΗΓΟ
38	ΚΗΗ 6036	ΦΟΡΤΗΓΟ
39	ΚΗΗ 6034	ΦΟΡΤΗΓΟ
40	ΚΗΟ 3465	ΦΟΡΤΗΓΟ
41	ΚΥ 9051	ΦΟΡΤΗΓΟ
42	ΚΗΥ 9135	ΡΥΜΟΥΛΚΟ
43	Ρ 1870	ΕΠΙΚΑΘΗΜΕΝΟ
44	ΚΥ 9060	ΦΟΡΤΗΓΟ
45	ΚΗΗ 4293	ΕΠΙΒΑΤΙΚΟ
46	ΚΗΗ 4295	ΕΠΙΒΑΤΙΚΟ
47	ΚΗΗ 6013	ΕΠΙΒΑΤΙΚΟ
48	ΚΗΗ 6014	ΕΠΙΒΑΤΙΚΟ
49	ΚΗΗ 6015	ΕΠΙΒΑΤΙΚΟ

Πίνακας 18. Οχήματα της Περιφερειακής Ενότητας Ιωαννίνων

Οχήματα Περιφερειακής Ενότητας Πρέβεζας

Α/Α	ΑΡΙΘΜΟΣ ΟΧΗΜΑΤΟΣ	ΕΙΔΟΣ ΟΧΗΜΑΤΟΣ
1	ΚΗΥ 7963	ΕΠΙΒΑΤΙΚΟ
2	ΚΗΥ 9978	ΕΠΙΒΑΤΙΚΟ
3	ΚΗΙ 8313	ΕΠΙΒΑΤΙΚΟ
4	ΚΗΥ 9994	ΕΠΙΒΑΤΙΚΟ
5	ΚΗΙ 8345	ΕΠΙΒΑΤΙΚΟ
6	ΚΗΙ 8346	ΕΠΙΒΑΤΙΚΟ

Πίνακας 19. Οχήματα της Περιφερειακής Ενότητας Πρέβεζας

ΠΑΡΑΡΤΗΜΑ Γ

ΠΑΡΑΡΤΗΜΑ Γ - ΕΘΕΛΟΝΤΙΚΕΣ ΟΡΓΑΝΩΣΕΙΣ Π.Π.

Το Μητρώο Εθελοντικών Οργανώσεων Π.Π προσαρτάται στο Ειδικό Σχέδιο Αντιμετώπισης Εκτάκτων Αναγκών Εξαιτίας Δασικών Πυρκαγιών Περιφέρειας Ηπείρου και αποτελεί αναπόσπαστο τμήμα του.

Σύμφωνα με τον Ν.4624/2019 και ειδικότερα την νομική βάση επεξεργασίας δεδομένων προσωπικού χαρακτήρα από δημόσιους φορείς, οι τελευταίοι επιτρέπεται να επεξεργάζονται δεδομένα προσωπικού χαρακτήρα, όταν η επεξεργασία είναι απαραίτητη για την εκπλήρωση καθήκοντος που εκτελείται προς το δημόσιο συμφέρον ή κατά την άσκηση δημόσιας εξουσίας που έχει ανατεθεί στον υπεύθυνο επεξεργασίας.

Ο πλήρης κατάλογος ο οποίος θα περιλαμβάνει το κινητό τηλέφωνο καθώς και το email ενός υποκειμένου θα παρέχεται μόνο στους εμπλεκόμενους φορείς που αποτελούν τον Μηχανισμό Πολιτικής Προστασίας της Περιφέρειας Ηπείρου, μετά την γνωμοδότηση του DPO (υπευθύνου προστασίας δεδομένων) ή του νομικού συμβούλου της Περιφέρειας ή την ρητή συγκατάθεση των υποκειμένων των δεδομένων προσωπικού χαρακτήρα που έχουν προδήλως δημοσιοποιηθεί από το ίδιο το υποκείμενο.

ΕΘΕΛΟΝΤΙΚΕΣ ΟΡΓΑΝΩΣΕΙΣ Π.Π. ΠΕΡΙΦΕΡΕΙΑΣ ΗΠΕΙΡΟΥ

Πίνακας των εγγεγραμμένων στο Μητρώο της ΓΓΠΠ Εθελοντικών Οργανώσεων της Περιφερειακής Ενότητας Άρτας

ΕΘΕΛΟΝΤΙΚΕΣ ΟΡΓΑΝΩΣΕΙΣ Π.Ε ΑΡΤΑΣ
1. Λέσχη 4Χ4 Άρτας
2. Ένωση Ραδιοερασιτεχνών Άρτας
3. Δημοτική Ομάδα Αντιμετώπισης Καταστροφών (Δ.Ο.Α.Κ)
4. Αερολέσχη Δυτικής Ελλάδας

Πίνακας των εγγεγραμμένων στο Μητρώο της ΓΓΠΠ Εθελοντικών Οργανώσεων της Περιφερειακής Ενότητας Θεσπρωτίας

ΕΘΕΛΟΝΤΙΚΕΣ ΟΡΓΑΝΩΣΕΙΣ Π.Ε ΘΕΣΠΡΩΤΙΑΣ
1.Κυνηγετικός Σύλλογος Ηγουμενίσσας
2.Εθελοντική Ομάδα Πυρασφάλειας Δήμου Σαγιαδάς/ Φιλιατών

Πίνακας των εγγεγραμμένων στο Μητρώο της ΓΠΠ Εθελοντικών Οργανώσεων της Περιφερειακής Ενότητας Ιωαννίνων

ΕΘΕΛΟΝΤΙΚΕΣ ΟΡΓΑΝΩΣΕΙΣ Π.Ε ΙΩΑΝΝΙΝΩΝ
1.Ερυθρός Σταυρός
2.Σκοπευτικός Όμιλος Ιωαννίνων
3.Κυνηγετικός Σύλλογος Ιωαννίνων
4.Ένωση Ραδιοερασιτεχνών Ιωαννίνων
5.Αερολέσχη Ιωαννίνων
6.Ένωση Ραδιοερασιτεχνών Βορειοδυτικής Ελλάδος
7.Λέσχη 4Χ4 Ιωαννίνων
8.Λέσχη 4Χ4 Κόνιτσας
9.Πίνδος Περιβαλλοντική

Πίνακας των εγγεγραμμένων στο Μητρώο της ΓΠΠ Εθελοντικών Οργανώσεων της Περιφερειακής Ενότητας Πρέβεζας

ΕΘΕΛΟΝΤΙΚΕΣ ΟΡΓΑΝΩΣΕΙΣ Π.Ε ΠΡΕΒΕΖΑΣ
1. Λέσχη Ελλήνων Καταδρομέων Νομού Πρέβεζας (όρια Περιφέρειας Ηπείρου).
2. Ελληνική Ένωση Έρευνας και Διάσωσης (όρια Δήμου Πάργας).

ΠΑΡΑΡΤΗΜΑ Δ**ΠΑΡΑΡΤΗΜΑ Δ - ΜΗΤΡΩΟ ΕΡΓΟΛΗΠΤΩΝ ΓΙΑ ΤΗΝ ΑΝΤΙΜΕΤΩΠΙΣΗ ΕΚΤΑΚΤΩΝ
ΑΝΑΓΚΩΝ**

Όπου τα διαθέσιμα μέσα για την αντιμετώπιση εκτάκτων αναγκών εξαιτίας δασικών πυρκαγιών σε Τοπικό, Περιφερειακό και Κεντρικό επίπεδο δεν επαρκούν, δύναται να χρησιμοποιηθούν πρόσθετοι πόροι από το Μητρώο Εργοληπτών, το οποίο τηρείται στην Αυτοτελή Διεύθυνση Πολιτικής Προστασίας της Περιφέρειας Ηπείρου και τα Τμήματα αυτής και ανανεώνεται κάθε χρόνο.

Σύμφωνα με τον Ν.4624/2019 και ειδικότερα την νομική βάση επεξεργασίας δεδομένων προσωπικού χαρακτήρα από δημόσιους φορείς, οι τελευταίοι επιτρέπεται να επεξεργάζονται δεδομένα προσωπικού χαρακτήρα, όταν η επεξεργασία είναι απαραίτητη για την εκπλήρωση καθήκοντος που εκτελείται προς το δημόσιο συμφέρον ή κατά την άσκηση δημόσιας εξουσίας που έχει ανατεθεί στον υπεύθυνο επεξεργασίας.

Ο πλήρης κατάλογος ο οποίος θα περιλαμβάνει όνομα και προσωπικό τηλέφωνο επικοινωνίας ενός υποκειμένου θα παρέχεται μόνο στους εμπλεκόμενους φορείς που αποτελούν τον Μηχανισμό Πολιτικής Προστασίας της Περιφέρειας Ηπείρου, μετά την γνωμοδότηση του DPO (υπευθύνου προστασίας δεδομένων) ή του νομικού συμβούλου της Περιφέρειας ή την ρητή συγκατάθεση των υποκειμένων των δεδομένων προσωπικού χαρακτήρα που έχουν προδήλως δημοσιοποιηθεί από το ίδιο το υποκείμενο.

ΠΑΡΑΡΤΗΜΑ Ε**ΠΑΡΑΡΤΗΜΑ Ε - ΕΙΔΙΚΟ ΣΧΕΔΙΟ ΟΡΓΑΝΩΜΕΝΗΣ ΠΡΟΛΗΠΤΙΚΗΣ ΑΠΟΜΑΚΡΥΝΣΗΣ
ΠΟΛΙΤΩΝ ΤΗΣ ΠΕΡΙΦΕΡΕΙΑΣ ΗΠΕΙΡΟΥ**

Μεταξύ των δράσεων, που απαιτούνται για την προστασία της ζωής και της υγείας των πολιτών, είναι και η οργανωμένη προληπτική απομάκρυνσή τους από την περιοχή που τεκμηριωμένα εκτιμάται ότι απειλείται από εξελισσόμενη ή επικείμενη καταστροφή.

Η δράση της οργανωμένης προληπτικής απομάκρυνσης πολιτών, ως μέτρο προστασίας της ζωής και της υγείας των πολιτών δύναται να εφαρμόζεται εγκαίρως σε περιοχές που αναμένεται να απειληθούν από την εξέλιξη ενός καταστροφικού φαινομένου και ο κίνδυνος παραμονής των πολιτών εντός των περιοχών που αναμένεται να απειληθούν, είναι μεγαλύτερος σε σχέση με τον κίνδυνο μετακίνησης, στον οποίο δύναται να εκτεθούν κατευθυνόμενοι προς ασφαλή χώρο.

Σύμφωνα με τις Κατευθυντήριες οδηγίες για την οργανωμένη προληπτική απομάκρυνση πολιτών για λόγους προστασίας από εξελισσόμενη ή επικείμενη καταστροφή εξαιτίας δασικών πυρκαγιών και οδηγίες για την σύνταξη ειδικών σχεδίων στα πλαίσια εφαρμογής του αρθ. 23 παρ. 4 Ν. 4642/2020 (ΑΔΑ: 6ΡΜΙ46ΝΠΙΘ-738), για τη σύνταξη Ειδικού Σχεδίου συγκροτείται ομάδα εργασίας με απόφαση Περιφερειάρχη με επικεφαλής τον προϊστάμενο της Δ/νσης Πολιτικής Προστασίας της Περιφέρειας και μέλη εκπροσώπους των κατά τόπους αρμόδιων αστυνομικών, πυροσβεστικών, εκπρόσωπο ΕΚΑΒ και λιμενικής αρχής σε επίπεδο Περιφέρειας Ηπείρου.

Ο αριθμός Απόφασης συγκρότησης της Ομάδας είναι: **ΑΔΑ: Ψ2ΡΨ7Λ9-ΗΓΝ**

Σημειώνεται ότι η Αυτοτελής Διεύθυνση Πολιτικής Προστασίας Περιφέρειας Ηπείρου με τα υπ. αριθ. έγγραφα 62922/3081 -24-04-2023, 88668/4056 -24-05-2023 και 92270/4476 -09-06-2023 αιτήθηκε την κοινοποίηση των στοιχείων τα οποία είναι απαραίτητα για τη σύνταξη του εν λόγω Ειδικού Σχεδίου. Επισημαίνεται ότι η αντιπυρική περίοδος βρίσκεται εν εξελίξει και γι' αυτόν τον λόγο η Ομάδα Εργασίας έχει εκκινήσει τις διαδικασίες επεξεργασίας των μέχρι τώρα δεδομένων και θα συνεδριάζει όποτε κρίνεται απαραίτητο για τη συμπλήρωση και βελτίωση του παρόντος.

Επίσης, η Αυτοτελής Διεύθυνση Πολιτικής Προστασίας Ηπείρου με τα υπ. αριθ. έγγραφα 82668/4056 -24-05-2023 και 92270/4476 09-06-2023 αιτήθηκε από τους Δήμους την κοινοποίηση Μητρώου που ανήκουν σε Ευάλωτες Ομάδες (ΑμεΑ κλπ.) τα οποία διαβιούν σε κατοικίες που συνορεύουν με δάση ή δασικές εκτάσεις, όπως αυτό έχει προσδιοριστεί από τους Δήμους για τις περιοχές όπου αρμόδιο όργανο για τη λήψη της σχετικής απόφασης για την οργανωμένη προληπτική απομάκρυνση πολιτών, είναι ο οικείος Περιφερειάρχης ή ο οικείος χωρικός Αντιπεριφερειάρχης (κατόπιν εξουσιοδότησης). Τα υπάρχοντα κοινοποιηθέντα στοιχεία διατηρούνται στο αρχείο της Αυτοτελούς Διεύθυνσης και για λόγους προσωπικών δεδομένων δεν δημοσιεύονται στο παρόν Ειδικό Σχέδιο.

Κατάλογος κατοικημένων περιοχών των οποίων ο οικιστικός τους ιστός διαμοιράζεται μεταξύ των διοικητικών ορίων των δυο όμορων Δήμων που ανήκουν διοικητικά στην ίδια Περιφέρεια.**➤ Περιφερειακή Ενότητα Άρτας**

- 1) Στα διοικητικά όρια του Δήμου Ν. Σκουφά, ο οικιστικός ιστός Αγίων Αναργύρων διαμοιράζεται με τον όμορο Δήμο Αρταίων.

➤ Περιφερειακή Ενότητα Θεσπρωτίας

- 1) Στα διοικητικά όρια του Δήμου Ηγουμενίτσας ο οικισμός Τζάρας της Δ.Ε Μαργαριτίου διαμοιράζεται με τον όμορο Δήμο Πάργας της Π.Ε Πρέβεζας.

➤ Περιφερειακή Ενότητα Ιωαννίνων

- 1) Στα διοικητικά όρια του Δήμου Ζίτσας ο συνοικισμός Αμπελάκια της κοινότητας Βουνοπλαγιάς Δ.Ε Πασσαρώνος, διαμοιράζεται με το Δήμο Ιωαννιτών.
- 2) Στο Δήμο Δωδώνης υφίσταται οικιστικός ιστός με το όνομα Κονιάτες της Κοινότητας Παλαιοχωρίου Μπότσαρη ο οποίος ανήκει στην Π.Ε Πρέβεζας.

➤ Περιφερειακή Ενότητα Πρέβεζας

- 1) Παραθαλάσσιος οικισμός ΤΚ Βράχου του Δήμου Πρέβεζας γειτνιάζει και έχει γεωγραφικά ενοποιηθεί με τον αντίστοιχο παραθαλάσσιο οικισμό της ΤΚ Λούτσας του Δήμου Πάργας.
- 2) Ο Οικισμός Γωνιάς Κοινότητας Παναγιάς Δήμου Ζηρού (Δ.Ε Φιλιπιάδας) – Κοινότητα Κλεισούρας (Δ.Ε Φιλιπιάδας) Δήμου Ζηρού με οικισμό Ποταμιάς Κοινότητας Κουκλεσίου Δήμου Δωδώνης Ιωαννίνων.
- 3) Βόρειο τμήμα οικισμού Φιλιπιάδας Κοινότητα Φιλιπιάδας Δήμου Ζηρού με την Κοινότητα Καμπής Δήμου Αρταίων.
- 4) Κοινότητα Φιλιπιάδας Δήμου Ζηρού με τον Δήμο Αρταίων (στο σημείο Γέφυρα Καλογήρου) .

Επιχειρησιακά μέσα της Περιφέρειας ως προς την προληπτική απομάκρυνση των Πολιτών

Σε περίπτωση προληπτικής απομάκρυνσης των πολιτών λόγω πυρκαγιάς, η Περιφέρεια Ηπείρου διαθέτει δικά της επιχειρησιακά μέσα μεταφοράς και επιπλέον μπορεί να επιτάξει λεωφορεία των ΚΤΕΛ και ιδιωτικά τουριστικά λεωφορεία. Μέσω αυτής της συνεργασίας, η Περιφέρεια διασφαλίζει ότι θα χρησιμοποιηθούν όλα τα διαθέσιμα μέσα για την αποτελεσματική και ασφαλή μεταφορά των πολιτών σε περίπτωση έκτακτης ανάγκης.

Στις περιοχές κοντά στη θάλασσα, οι Περιφερειακές αρχές μπορούν να χρησιμοποιήσουν πλοία για την απομάκρυνση των πολιτών και τη μεταφορά τους σε ασφαλή λιμάνια ή νησιά. Αυτά μπορεί να είναι πλοία των ΛΣ-ΕΛ.ΑΚΤ., πλοία ιδιωτικών ναυτιλιακών εταιρειών ύστερα από την επίταξη τους με εντολή των ΛΣ και ΕΛ.ΑΚΤ, ή το Πυροσβεστικό Πλοiάριο του Πυροσβεστικού Σώματος. Στο Λιμένα Ηγουμενίτσας υπάρχει Λιμενικός Πυροσβεστικός σταθμός του Πυροσβεστικού Σώματος, όπου διαθέτει **ένα (1) Πυροσβεστικό Πλοiάριο** το Π.Σ.14 «Αντιπύραρχος Ηλίας Γκάτσος» και έχει σαν πρωταρχικό ρόλο την διασφάλιση της πυρασφάλειας των Λιμένων και Λιμενικών Εγκαταστάσεων που υπάρχουν στην Περιφέρεια Ηπείρου και την εκτέλεση κάθε άλλου καθήκοντος που απορρέει από άλλες διατάξεις και έχει σχέση με την πυρόσβεση – διάσωση στη θάλασσα, όπως η διάσωση μέσω θαλάσσης εγκλωβισμένων ατόμων εξαιτίας δασικών πυρκαγιών και μεταφορά προσωπικού.

ΠΕΡΙΦΕΡΕΙΑΚΗ ΕΝΟΤΗΤΑ ΑΡΤΑΣ**ΧΩΡΟΙ ΚΑΤΑΦΥΓΗΣ ΣΕ ΠΕΡΙΠΤΩΣΗ ΕΚΤΑΚΤΗΣ ΑΝΑΓΚΗΣ ΣΥΝΕΠΕΙΑΣ ΠΥΡΚΑΓΙΑΣ**➤ **Δήμος Αρταίων**

Οι προσδιορισμένοι χώροι καταφυγής των πολιτών εξαιτίας δασικών πυρκαγιών του Δήμου Αρταίων είναι οι ακόλουθοι:

ΕΝΟΤΗΤΑ	ΚΟΙΝΟΤΗΤΑ	ΟΙΚΙΣΜΟΣ	ΧΩΡΟΙ ΚΑΤΑΦΥΓΗΣ	
ΑΜΒΡΑΚΙΚΟΣ	ΑΝΕΖΗΣ	ΑΝΕΖΑ	ΓΥΜΝΑΣΙΟ ΑΝΕΖΑΣ	
			ΔΗΜΟΤΙΚΟ ΣΧΟΛΕΙΟ	
		ΑΠΟΜΕΡΟ	ΠΛΑΤΕΙΑ	
		ΜΥΤΙΚΑΣ	ΠΛΑΤΕΙΑ	
	ΓΑΒΡΙΑΣ	ΓΑΒΡΙΑ	ΔΗΜΟΤΙΚΟ ΣΧΟΛΕΙΟ	
	ΒΙΓΛΑΣ	ΒΙΓΛΑ	ΠΛΑΤΕΙΑ ΝΕΟΥ ΟΙΚΙΣΜΟΥ	
	ΚΑΛΟΓΕΡΙΚΟΥ	ΚΑΛΟΓΕΡΙΚΟΥ	ΠΛΑΤΕΙΑ	
			ΚΟΙΝΟΤΙΚΟ ΓΡΑΦΕΙΟ	
	ΚΟΡΩΝΗΣΙΑΣ	ΚΟΡΩΝΗΣΙΑ	ΛΙΜΑΝΙ	
	ΠΟΛΥΔΡΟΣΟΥ	ΠΟΛΥΔΡΟΣΟ	ΠΛΑΤΕΙΑ	
	ΡΑΧΗΣ	ΡΑΧΗ	ΠΛΑΤΕΙΑ	
	ΣΤΡΟΓΓΥΛΗΣ	ΣΤΡΟΓΓΥΛΗ	ΠΛΑΤΕΙΑ	
ΨΑΘΟΤΟΠΙΟΥ	ΨΑΘΟΤΟΠΙ	ΔΗΜΟΤΙΚΟ ΣΧΟΛΕΙΟ		
ΕΝΟΤΗΤΑ	ΚΟΙΝΟΤΗΤΑ	ΟΙΚΙΣΜΟΣ	ΧΩΡΟΙ ΚΑΤΑΦΥΓΗΣ	ΔΙΕΥΘΥΝΣΗ
ΑΡΤΑΙΩΝ	ΑΡΤΑΙΩΝ	ΑΡΤΑ	ΕΘΝΙΚΟ ΑΘΛΗΤΙΚΟ ΚΕΝΤΡΟ	ΣΤΡΑΤΟΠΕΔΟ ΠΑΠΑΚΩΣΤΑ, ΑΡΤΑ
			6 ^ο ΔΗΜΟΤΙΚΟ ΣΧΟΛΕΙΟ	ΣΤΡΑΤΩΝΟΣ 10, ΑΡΤΑ
			ΠΛΑΤΕΙΑ ΚΡΥΣΤΑΛΛΗ	ΠΛ. ΚΡΥΣΤΑΛΛΗ, ΑΡΤΑ
			ΠΛΑΤΕΙΑ ΝΑΠ. ΖΕΡΒΑ	ΚΟΡΑΗ 14, ΑΡΤΑ
			ΕΚΘΕΣΙΑΚΟ ΚΕΝΤΡΟ «ΚΩΣΤΑΣ ΒΑΓΙΑΣ»	ΔΙΩΝΗ, ΑΡΤΑ
			ΙΣΤΟΡΙΚΟ ΚΑΣΤΡΟ ΑΡΤΑΣ	ΠΕΤΑ, ΑΡΤΑ
			2 ^ο ΔΗΜΟΤΙΚΟ ΣΧΟΛΕΙΟ	ΜΑΚΡΥΓΙΑΝΝΗ 36, ΑΡΤΑ
			ΠΛΑΤΕΙΑ ΑΓ. ΝΙΚΟΛΑΟΥ	ΑΓΙΟΥ ΝΙΚΟΛΑΟΥ, ΑΡΤΑ
			ΔΗΜΟΤΙΚΟ ΠΑΡΚΙΝΓΚ ΑΡΑΧΘΟΥ	ΑΡΑΧΘΟΥ & ΠΛΑΤΩΝΟΣ, ΑΡΤΑ
			ΠΛΑΤΕΙΑ ΚΙΛΚΙΣ	ΣΚΟΥΦΑ 144-148, ΑΡΤΑ
			1 ^ο ΛΥΚΕΙΟ & 1 ^ο ΔΗΜΟΤΙΚΟ ΣΧΟΛΕΙΟ	ΣΚΟΥΦΑ 148, ΑΡΤΑ
8 ^ο ΔΗΜΟΤΙΚΟ ΣΧΟΛΕΙΟ	ΑΡΤΙΝΩΝ ΠΕΣΟΝΤΩΝ 1, ΑΡΤΑ			

			ΕΘΝΙΚΟ ΣΤΑΔΙΟ ΆΡΤΑΣ	ΚΟΜΜΕΝΟΥ 82, ΆΡΤΑ
			ΠΛΑΤΕΙΑ ΗΡΩΩΝ ΠΟΛΥΤΕΧΝΕΙΟΥ (ΤΡΙΓΩΝΟ)	ΤΑΓΜ. ΠΑΠΑΚΩΣΤΑ & Ι. ΠΑΠΑΒΑΣΙΛΕΙΟΥ, ΆΡΤΑ
			ΠΛΑΤΕΙΑ ΠΡΩΤΟΜΑΣΤΟΡΑ (ΤΡΙΓΩΝΟ)	ΠΟΥΛΙΟΥ ΔΡΑΚΟΥ & ΚΑΤΣΙΜΗΤΡΟΥ, ΆΡΤΑ
			ΧΩΡΟΣ ΣΤΑΘΜΕΥΣΗΣ ΙΣΤΟΡΙΚΗΣ ΓΕΦΥΡΑΣ	ΕΠΑΡ. ΟΔ. ΆΡΤΑΣ - ΙΩΑΝΝΙΝΩΝ
			4 ^ο ΓΥΜΝΑΣΙΟ & 4 ^ο ΛΥΚΕΙΟ	3/400Υ ΣΥΝΤΑΓΜΑΤΟΣ ΕΥΖΩΝΩΝ 3, ΆΡΤΑ
			ΠΛΑΤΕΙΑ ΣΚΟΥΦΑ	ΠΛ. ΣΚΟΥΦΑ, ΆΡΤΑ
			ΠΛΑΤΕΙΑ ΜΟΝΟΠΩΛΕΙΟΥ	ΣΚΟΥΦΑ 51, ΆΡΤΑ
			ΠΛΑΤΕΙΑ ΕΘΝΙΚΗΣ ΑΝΤΙΣΤΑΣΗΣ	ΠΛ. ΕΘΝΙΚΗΣ ΑΝΤΙΣΤΑΣΕΩΣ, ΆΡΤΑ
			ΕΥΡΥΧΩΡΙΟ Ι.Ν ΟΔΗΓΗΤΡΙΑΣ	ΟΔΟΣ ΟΔΗΓΗΤΡΙΑΣ, ΆΡΤΑ
			3 ^ο ΚΑΙ 5 ^ο ΔΗΜΟΤΙΚΟ ΣΧΟΛΕΙΟ	3/400Υ ΣΥΝΤΑΓΜΑΤΟΣ ΕΥΖΩΝΩΝ 32, ΆΡΤΑ
			ΠΛΑΤΕΙΑ ΆΓΙΟΥ ΘΕΡΑΠΟΝΤΑ	ΆΓΙΟΙ ΑΝΑΡΓΥΡΟΙ, ΆΡΤΑ
			ΔΗΜΟΤΙΚΟ ΣΧΟΛΕΙΟ ΑΓ. ΑΝΑΡΓΥΡΩΝ	ΆΓΙΟΙ ΑΝΑΡΓΥΡΟΙ, ΆΡΤΑ
			ΕΚΚΛΗΣΙΑ	ΆΓΙΟΣ ΓΕΩΡΓΙΟΣ ΓΛΥΚΟΡΙΖΟΥ, ΆΡΤΑ
			ΠΛΑΤΕΙΑ	ΓΛΥΚΟΡΙΖΟ, ΆΡΤΑ
			ΠΛΑΤΕΙΑ	ΕΡΓΑΤΙΚΕΣ ΚΑΤΟΙΚΙΕΣ, ΆΡΤΑ
	ΚΕΡΑΜΑΤΩΝ	ΚΕΡΑΜΑΤΕΣ	ΔΗΜΟΤΙΚΟ ΣΧΟΛΕΙΟ	
	ΚΩΣΤΑΚΙΩΝ	ΚΩΣΤΑΚΙΟΙ	ΔΗΜΟΤΙΚΟ ΣΧΟΛΕΙΟ	
ΠΛΑΤΕΙΑ ΚΩΣΤΑΚΙΩΝ				
			ΣΧΟΛΕΙΟ ΤΣΑΓΚΑΡΑΚΗ	
	ΛΙΜΙΝΗΣ	ΛΙΜΙΝΗ	ΚΟΙΝΟΤΙΚΟ ΓΡΑΦΕΙΟ	

ΕΝΟΤΗΤΑ	ΚΟΙΝΟΤΗΤΑ	ΟΙΚΙΣΜΟΣ	ΧΩΡΟΙ ΚΑΤΑΦΥΓΗΣ
ΒΛΑΧΕΡΝΩΝ	ΒΛΑΧΕΡΝΑΣ	ΒΛΑΧΕΡΝΑ	ΔΗΜΟΤΙΚΟ ΣΧΟΛΕΙΟ
	ΓΡΑΜΜΕΝΙΤΣΗΣ	ΓΡΑΜΜΕΝΙΤΣΑ	ΠΛΑΤΕΙΑ-ΕΚΚΛΗΣΙΑ
			ΚΟΜΒΟΣ ΣΕ ΕΠΑΡΧΙΑΚΗ ΟΔΟ
			ΔΙΑΣΤΑΥΡΩΣΗ ΔΡΟΜΟΥ ΕΙΣΟΔΟΥ ΠΡΟΣ ΣΧΟΛΕΙΟ
	ΓΚΡΙΜΠΟΒΟΥ	ΓΡΙΜΠΟΒΟ	ΔΗΜΟΤΙΚΟ ΣΧΟΛΕΙΟ
		ΧΑΝΟΠΟΥΛΟ	ΕΥΡΥΧΩΡΙΟ-ΠΛΑΤΕΙΑ
	ΚΟΡΦΟΒΟΥΝΙΟΥ	ΚΟΡΦΟΒΟΥΝΙ	ΔΗΜΟΤΙΚΟ ΣΧΟΛΕΙΟ
ΠΛΑΤΕΙΑ			
ΞΗΡΟΒΟΥΝΙΟΥ	ΑΜΜΟΤΟΠΟΥ	ΑΜΜΟΤΟΠΟΣ	ΕΚΚΛΗΣΙΑ-ΔΗΜΑΡΧΕΙΟ
		ΑΜΠΕΛΙΑ	ΠΛΑΤΕΙΑ ΣΤΟ ΚΑΤΩ ΜΕΡΟΣ ΟΙΚΙΣΜΟΥ
	ΔΑΦΝΩΤΗΣ	ΔΑΦΝΩΤΗ	ΠΛΑΤΕΙΑ
	ΚΑΜΠΗΣ	ΚΑΜΠΗ	ΔΗΜΟΤΙΚΟ ΣΧΟΛΕΙΟ
			ΠΛΑΤΕΙΑ-ΕΚΚΛΗΣΙΑ
	ΠΑΝΤΑΝΑΣΣΗΣ	ΠΑΝΤΑΝΑΣΣΑ	ΕΚΚΛΗΣΙΑ
	ΠΙΣΤΙΑΝΩΝ	ΠΙΣΤΙΑΝΑ	ΕΚΚΛΗΣΙΑ
			ΔΙΑΣΤΑΥΡΩΣΗ ΜΕ ΕΠΑΡΧΙΑΚΗ ΟΔΟ- ΠΕΡΙΠΤΕΡΟ
	ΡΟΔΑΥΓΗΣ	ΡΟΔΑΥΓΗ	ΠΛΑΤΕΙΑ-ΕΚΚΛΗΣΙΑ
	ΣΚΟΥΠΑΣ	ΣΚΟΥΠΑ	ΠΛΑΤΕΙΑ
ΦΑΝΕΡΩΜΕΝΗΣ	ΦΑΝΕΡΩΜΕΝΗ	ΕΚΚΛΗΣΙΑ	
ΦΙΛΟΘΕΗΣ	ΑΓΙΟΥ ΣΠΥΡΙΔΩΝΟΣ	ΑΓΙΟΣ ΣΠΥΡΙΔΩΝΑΣ	ΕΚΚΛΗΣΙΑ
	ΚΑΛΑΜΙΑΣ	ΚΑΛΑΜΙΑ	ΚΟΙΝΟΤΙΚΟ ΓΡΑΦΕΙΟ
	ΚΑΛΟΒΑΤΟΥ	ΚΑΛΟΒΑΤΟΣ	ΠΛΑΤΕΙΑ
	ΚΙΡΚΙΖΑΤΩΝ	ΚΙΡΚΙΖΑΤΕΣ	ΠΛΑΤΕΙΑ
		ΠΛΗΣΙΟΙ	ΠΛΑΤΕΙΑ-ΕΚΚΛΗΣΙΑ
	ΡΟΚΚΑΣ	ΡΟΚΚΑ	ΔΗΜΟΤΙΚΟ ΣΧΟΛΕΙΟ
ΧΑΛΚΙΑΔΩΝ	ΧΑΛΚΙΑΔΕΣ	ΚΟΜΒΟΣ Ε.Ο ΧΑΛΚΙΑΔΩΝ-ΚΑΛΑΜΙΑΣ	
		ΕΚΚΛΗΣΙΑ ΑΓΙΟΥ ΚΩΝΣΤΑΝΤΙΝΟΥ	

➤ **Δήμος Κεντρικών Τζουμέρκων**

Οι προσδιορισμένοι χώροι καταφυγής των πολιτών εξαιτίας δασικών πυρκαγιών του Δήμου Κεντρικών Τζουμέρκων είναι οι ακόλουθοι:

ΕΝΟΤΗΤΑ	ΚΟΙΝΟΤΗΤΑ	ΟΙΚΙΣΜΟΣ	ΧΩΡΟΙ ΚΑΤΑΦΥΓΗΣ	
ΑΘΑΜΑΝΙΑΣ	ΒΟΥΡΓΑΡΕΛΙΟΥ	ΒΟΥΡΓΑΡΕΛΙ	ΠΑΡΚΟ ΚΥΚΛΟΦΟΡΙΑΚΗΣ ΑΓΩΓΗΣ ΚΑΤΑΣΚΗΝΩΣΕΙΣ ΒΟΥΡΓΑΡΕΛΙΟΥ	
	ΑΘΑΜΑΝΙΟΥ	ΑΘΑΜΑΝΙΟ	ΓΗΠΕΔΟ ΑΘΑΜΑΝΙΟΥ	
	ΑΝΕΜΟΡΡΑΧΗΣ	ΑΝΕΜΟΡΡΑΧΗ	ΠΛΑΤΕΙΑ ΑΝΕΜΟΡΡΑΧΗΣ ΓΗΠΕΔΟ ΑΝΕΜΟΡΡΑΧΗΣ	
	ΔΙΣΤΡΑΤΟΥ	ΔΙΣΤΡΑΤΟ	ΠΛΑΤΕΙΑ ΔΙΣΤΡΑΤΟΥ	
	ΚΑΤΩ ΑΘΑΜΑΝΙΟΥ	ΑΓΟΡΑΣΙΑ	ΠΛΑΤΕΙΑ ΑΓΟΡΑΣΙΑΣ	
		ΑΓΙΟΣ ΧΑΡΑΛΑΜΠΟΣ	ΠΛΑΤΕΙΑ ΑΓΙΟΥ ΧΑΡΑΛΑΜΠΟΥ	
	ΚΑΤΩ ΚΑΛΕΝΤΙΝΗΣ	ΑΓΙΟΣ ΚΩΝΣΤΑΝΤΙΝΟΣ	ΠΛΑΤΕΙΑ ΑΓΙΟΥ ΚΩΝΣΤΑΝΤΙΝΟΥ	
	ΚΑΨΑΛΩΝ		ΠΛΑΤΕΙΑ ΤΕΡΠΝΩΝ ΠΛΑΤΕΙΑ ΚΑΨΑΛΩΝ	
		ΚΕΝΤΡΙΚΟΥ	ΝΑΖΑΙΟΙ	ΠΛΑΤΕΙΑ ΝΑΖΑΙΩΝ
	ΦΤΕΡΗ		ΠΛΑΤΕΙΑ ΦΤΕΡΗΣ	
	ΚΥΨΕΛΗΣ	ΚΥΨΕΛΗ	ΠΛΑΤΕΙΑ ΚΥΨΕΛΗΣ	
	ΜΕΣΟΥΝΤΑΣ	ΜΕΣΟΥΝΤΑ	ΔΗΜΟΤΙΚΟ ΣΧΟΛΕΙΟ ΜΕΣΟΥΝΤΑΣ	
	ΠΑΛΑΙΟΚΑΤΟΥΝΟΥ	ΠΑΛΑΙΟΚΑΤΟΥΝΟ	ΠΛΑΤΕΙΑ ΠΑΛΑΙΟΚΑΤΟΥΝΟΥ	
ΤΕΤΡΑΚΩΜΟΥ	ΤΕΤΡΑΚΩΜΟ	ΠΛΑΤΕΙΑ ΤΕΤΡΑΚΩΜΟΥ		
ΘΕΟΔΩΡΙΑΝΩΝ	ΘΕΟΔΩΡΙΑΝΩΝ		ΠΕΡΙΒΑΛΛΩΝ ΧΩΡΟΣ ΔΗΜΟΤΙΚΟΥ ΣΧΟΛΕΙΟΥ ΠΛΑΤΕΙΑ ΟΙΚΙΣΜΟΥ ΠΛΑΤΕΙΑ ΣΤΗΝ ΕΙΣΟΔΟ ΤΟΥ ΟΙΚΙΣΜΟΥ	
		ΜΕΛΙΣΣΟΥΡΓΩΝ	ΜΕΛΙΣΣΟΥΡΓΩΝ	ΠΛΑΤΕΙΑ ΜΕΛΙΣΣΟΥΡΓΩΝ
		ΑΓΝΑΝΤΩΝ	ΑΓΝΑΝΤΩΝ	ΑΓΝΑΝΤΑ
ΓΡΑΙΚΙΚΟΥ	ΓΡΑΙΚΙΚΟ		ΧΩΡΟΣ ΑΘΛΗΤΙΚΩΝ ΕΓΚΑΤΑΣΤΑΣΕΩΝ	
ΚΑΤΑΡΡΑΚΤΗ	ΚΑΤΑΡΡΑΚΤΗΣ		ΓΗΠΕΔΟ ΚΑΤΑΡΡΑΚΤΗ	
			ΠΛΑΤΕΙΑ ΚΑΤΑΡΡΑΚΤΗ	
ΚΟΥΚΚΟΥΛΙΩΝ	ΚΟΥΚΚΟΥΛΙΑ		ΔΗΜΟΤΙΚΟ ΣΧΟΛΕΙΟ ΚΟΥΚΚΟΥΛΙΩΝ	
ΚΤΙΣΤΑΔΩΝ	ΚΤΙΣΤΑΔΕΣ		ΓΗΠΕΔΟ ΚΤΙΣΤΑΔΩΝ	
ΛΕΠΙΑΝΩΝ	ΛΕΠΙΑΝΑ		ΠΛΑΤΕΙΑ ΛΕΠΙΑΝΩΝ	
ΜΙΚΡΟΣΠΗΛΙΑΣ	ΜΙΚΡΟΣΠΗΛΙΑ		ΠΛΑΤΕΙΑ ΜΙΚΡΟΣΠΗΛΙΑΣ	
ΡΑΜΙΑΣ	ΡΑΜΙΑ	ΔΗΜΟΤΙΚΟ ΣΧΟΛΕΙΟ ΡΑΜΙΑΣ		
	ΓΕΡΟΒΡΥΣΗ	ΔΗΜΟΤΙΚΟ ΣΧΟΛΕΙΟ ΓΕΡΟΒΡΥΣΗΣ		
	ΤΟΠΟΘΕΣΙΑ «ΜΠΡΕΚΟΣ»	ΤΟΠΟΘΕΣΙΑ «ΜΠΡΕΚΟΣ»		

➤ **Δήμος Νικολάου Σκουφά**

Οι προσδιορισμένοι χώροι καταφυγής των πολιτών εξαιτίας δασικών πυρκαγιών του Δήμου Νικολάου Σκουφά είναι οι ακόλουθοι:

ΕΝΟΤΗΤΑ	ΚΟΙΝΟΤΗΤΕΣ	ΧΩΡΟΙ ΣΥΓΚΕΝΤΡΩΣΗΣ
ΠΕΤΑ	ΠΕΤΑ	ΚΕΝΤΡΙΚΗ ΠΛΑΤΕΙΑ ΠΕΤΑΣ, ΕΓΚΑΤΑΣΤΑΣΕΙΣ ΓΥΜΝΑΣΙΟΥ
	ΝΕΟΧΩΡΑΚΙ	ΚΕΝΤΡΙΚΗ ΠΛΑΤΕΙΑ ΝΕΟΧΩΡΑΚΙΟΥ
	ΜΕΓΑΡΧΗ	ΠΛΑΤΕΙΑ ΜΕΓΑΡΧΗ, ΠΡΟΑΥΛΙΟΣ ΧΩΡΟΣ ΕΚΚΛΗΣΙΑΣ, ΣΧΟΛΕΙΟ ΜΕΓΑΡΧΗ
	ΑΜΦΙΘΕΑ	ΠΛΑΤΕΙΑ ΑΜΦΙΘΕΑΣ, ΠΡΟΑΥΛΙΟΣ ΧΩΡΟΣ ΕΚΚΛΗΣΙΑΣ, ΣΧΟΛΕΙΟ ΑΜΦΙΘΕΑΣ
	ΆΓΙΟΣ ΔΗΜΗΤΡΙΟΣ	ΠΛΑΤΕΙΑ ΑΓΙΟΥ ΔΗΜΗΤΡΙΟΥ, ΠΡΟΑΥΛΙΟΣ ΧΩΡΟΣ ΣΧΟΛΕΙΟΥ ΑΓΙΟΥ ΔΗΜΗΤΡΙΟΥ
	ΜΑΡΚΙΝΙΑΔΑ	ΠΛΑΤΕΙΑ ΜΑΡΚΙΝΙΑΔΑ, ΠΡΟΑΥΛΙΟΣ ΧΩΡΟΣ ΣΧΟΛΕΙΟΥ ΜΑΡΚΙΝΙΑΔΑΣ
	ΚΛΕΙΣΤΟ	ΠΡΟΑΥΛΙΟΣ ΧΩΡΟΣ ΣΧΟΛΕΙΟΥ ΚΛΕΙΣΤΟΥ
	ΖΥΓΟΣ	ΠΛΑΤΕΙΑ ΖΥΓΟΥ, ΠΡΟΑΥΛΙΟΣ ΧΩΡΟΣ ΣΧΟΛΕΙΟΥ ΖΥΓΟΥ
	ΜΕΛΑΤΕΣ	ΠΡΟΑΥΛΙΟΣ ΧΩΡΟΣ ΕΚΚΛΗΣΙΑΣ ΜΕΛΑΤΩΝ
ΑΡΑΧΘΟΥ	ΝΕΟΧΩΡΙ	ΠΡΟΑΥΛΙΟΣ ΧΩΡΟΣ ΣΧΟΛΕΙΟΥ ΝΕΟΧΩΡΙΟΥ, ΠΛΑΤΕΙΑ ΝΕΟΧΩΡΙΟΥ
	ΠΕΡΑΝΘΗ	ΠΛΑΤΕΙΑ ΠΕΡΑΝΘΗΣ, ΓΗΠΕΔΟ ΠΕΡΑΝΘΗΣ
	ΣΥΚΕΕΣ	ΠΛΑΤΕΙΑ ΣΥΚΕΩΝ, ΑΥΛΕΙΟΣ ΧΩΡΟΣ ΔΗΜΟΤΙΚΟΥ ΣΧΟΛΕΙΟΥ ΣΥΚΕΩΝ
	ΠΑΧΥΚΑΛΑΜΟΣ	ΠΡΟΑΥΛΙΟΣ ΧΩΡΟΣ ΕΚΚΛΗΣΙΑΣ ΠΑΧΥΚΑΛΑΜΟΥ, ΠΛΑΤΕΙΑ ΠΑΧΥΚΑΛΑΜΟΥ
	ΛΟΥΤΡΟΤΟΠΟΣ	ΠΛΑΤΕΙΑ ΛΟΥΤΡΟΤΟΠΟΥ, ΑΥΛΕΙΟΣ ΧΩΡΟΣ ΔΗΜΟΤΙΚΟΥ ΣΧΟΛΕΙΟΥ ΚΑΙ ΕΚΚΛΗΣΙΑΣ ΛΟΥΤΡΟΤΟΠΟΥ
	ΚΑΛΟΜΟΔΙΑ	ΑΥΛΕΙΟΣ ΧΩΡΟΣ ΕΚΚΛΗΣΙΑΣ ΚΑΛΟΜΟΔΙΩΝ
	ΑΝΘΟΤΟΠΟΣ	ΑΥΛΕΙΟΣ ΧΩΡΟΣ ΣΧΟΛΕΙΟΥ ΑΝΘΟΤΟΠΟΥ, ΠΛΑΤΕΙΑ ΑΝΘΟΤΟΠΟΥ
	ΑΚΡΟΠΟΤΑΜΙΑ	ΠΛΑΤΕΙΑ ΑΚΡΟΠΟΤΑΜΙΑΣ, ΠΟΔΟΣΦΑΙΡΙΚΟ ΓΗΠΕΔΟ ΑΚΡΟΠΟΤΑΜΙΑΣ
	ΑΓΙΑ ΠΑΡΑΣΚΕΥΗ	ΠΛΑΤΕΙΑ ΑΓΙΑΣ ΠΑΡΑΣΚΕΥΗΣ, ΠΟΔΟΣΦΑΙΡΙΚΟ ΓΗΠΕΔΟ ΑΓΙΑΣ ΠΑΡΑΣΚΕΥΗΣ
ΚΟΜΠΟΤΙΟΥ	ΚΟΜΠΟΤΙ	ΑΥΛΕΙΟΣ ΧΩΡΟΣ ΔΗΜΟΤΙΚΟΥ ΣΧΟΛΕΙΟΥ, ΠΛΑΤΕΙΑ ΚΟΜΠΟΤΙΟΥ, ΠΟΔΟΣΦΑΙΡΙΚΟ ΓΗΠΕΔΟ ΚΟΜΠΟΤΙΟΥ
	ΣΕΛΑΔΕΣ	ΑΥΛΕΙΟΣ ΧΩΡΟΣ ΠΑΙΔΙΚΗΣ ΧΑΡΑΣ, ΠΛΑΤΕΙΑ ΣΕΛΑΔΩΝ, ΠΟΔΟΣΦΑΙΡΙΚΟ ΓΗΠΕΔΟ ΣΕΛΑΔΩΝ
	ΦΩΤΕΙΝΟΝ	ΑΥΛΕΙΟΣ ΧΩΡΟΣ ΕΚΚΛΗΣΙΑΣ ΦΩΤΕΙΝΟΥ, ΔΗΜΟΤΙΚΟ ΣΧΟΛΕΙΟ ΚΑΙ ΓΗΠΕΔΟ ΦΩΤΕΙΝΟΥ
ΚΟΜΜΕΝΟΥ	ΚΟΜΜΕΝΟ	ΠΛΑΤΕΙΑ ΚΟΜΜΕΝΟΥ, ΑΥΛΕΙΟΣ ΧΩΡΟΣ ΕΚΚΛΗΣΙΑΣ ΚΟΜΜΕΝΟΥ

Οι χώροι καταφυγής του **Δήμου Γεωργίου Καραϊσκάκη** βρίσκονται υπό επεξεργασία.

ΠΕΡΙΦΕΡΕΙΑΚΗ ΕΝΟΤΗΤΑ ΘΕΣΠΡΩΤΙΑΣ**ΧΩΡΟΙ ΚΑΤΑΦΥΓΗΣ ΣΕ ΠΕΡΙΠΤΩΣΗ ΕΚΤΑΚΤΗΣ ΑΝΑΓΚΗΣ ΣΥΝΕΠΕΙΑΣ ΠΥΡΚΑΓΙΑΣ**➤ **Δήμος Ηγουμενίτσας**

Οι προσδιορισμένοι χώροι καταφυγής των πολιτών εξαιτίας δασικών πυρκαγιών του Δήμου Ηγουμενίτσας είναι οι ακόλουθοι:

ΕΝΟΤΗΤΑ	ΚΟΙΝΟΤΗΤΕΣ	ΧΩΡΟΙ ΣΥΓΚΕΝΤΡΩΣΗΣ
ΗΓΟΥΜΕΝΙΤΣΑΣ	ΗΓΟΥΜΕΝΙΤΣΑ	ΠΛΑΤΕΙΑ ΔΗΜΑΡΧΙΟΥ
		ΧΕΡΣΑΙΑ ΖΩΝΗ ΛΙΜΕΝΑ ΠΛΗΣΙΟΝ ΕΓΚΑΤΑΣΤΑΣΕΩΝ ΑΝΤΙΣΦΑΙΡΙΣΗΣ
		ΠΡΟΑΥΛΙΟΣ ΧΩΡΟΣ 3ΟΥ ΔΗΜΟΤΙΚΟΥ ΣΧΟΛΕΙΟΥ
	ΓΚΡΑΙΚΟΧΩΡΙ	ΠΡΟΑΥΛΙΟΣ ΧΩΡΟΣ ΔΗΜΟΤΙΚΟΥ ΣΧΟΛΕΙΟΥ
	ΛΑΔΟΧΩΡΙ	ΕΚΤΑΣΗ ΠΛΗΣΙΟΝ ΔΙΚΑΣΤΙΚΟΥ ΜΕΓΑΡΟΥ
ΠΑΡΑΠΟΤΑΜΟΣ	ΠΑΡΑΠΟΤΑΜΟΣ	ΔΗΜΟΤΙΚΟ ΓΗΠΕΔΟ
ΣΥΒΟΤΩΝ	ΣΥΒΟΤΑ	ΠΛΑΤΕΙΑ ΑΝΑΒΡΑΣ
ΠΕΡΔΙΚΑΣ	ΠΕΡΔΙΚΑ	ΔΗΜΟΤΙΚΟ ΓΗΠΕΔΟ
ΜΑΡΓΑΡΙΤΙΟΥ	ΜΑΡΓΑΡΙΤΙ	ΔΗΜΟΤΙΚΟ ΓΗΠΕΔΟ

Οι χώροι καταφυγής των παρακάτω Δήμων βρίσκονται υπό επεξεργασία:

- **Δήμος Σουλίου**
- **Δήμος Φιλιατών**

ΠΕΡΙΦΕΡΕΙΑΚΗ ΕΝΟΤΗΤΑ ΙΩΑΝΝΙΝΩΝ**ΧΩΡΟΙ ΚΑΤΑΦΥΓΗΣ ΣΕ ΠΕΡΙΠΤΩΣΗ ΕΚΤΑΚΤΗΣ ΑΝΑΓΚΗΣ ΣΥΝΕΠΕΙΑΣ ΠΥΡΚΑΓΙΑΣ**➤ **Δήμος Δωδώνης**

Οι προσδιορισμένοι χώροι καταφυγής των πολιτών εξαιτίας δασικών πυρκαγιών του Δήμου Δωδώνης είναι οι ακόλουθοι:

ΕΝΟΤΗΤΑ	ΚΟΙΝΟΤΗΤΑ	ΣΥΝΟΙΚΙΣΜΟΣ	ΧΩΡΟΙ ΣΥΓΚΕΝΤΡΩΣΗΣ	
ΑΓΙΟΥ ΔΗΜΗΤΡΙΟΥ	ΑΒΓΟΥ		ΠΡΟΑΥΛΕΙΟΣ ΧΩΡΟΣ ΔΗΜΟΤΙΚΟΥ ΣΧΟΛΕΙΟΥ	
	ΑΓΙΑΣ ΤΡΙΑΔΑΣ		ΠΡΟΑΥΛΕΙΟΣ ΧΩΡΟΣ ΙΕΡΟΥ ΝΑΟΥ ΑΓΙΑΣ ΤΡΙΑΔΑΣ	
	ΒΑΡΛΑΑΜ		ΠΡΟΑΥΛΕΙΟΣ ΧΩΡΟΣ ΙΕΡΟΥ ΝΑΟΥ ΑΓΙΟΥ ΝΙΚΟΛΑΟΥ	
	ΒΟΥΛΙΑΣΤΑΣ		ΠΡΟΑΥΛΕΙΟΣ ΧΩΡΟΣ ΙΕΡΟΥ ΝΑΟΥ ΑΝΑΛΗΨΕΩΣ ΤΟΥ ΚΥΡΙΟΥ	
	ΕΠΙΣΚΟΠΙΚΟΥ		ΠΡΟΑΥΛΕΙΟΣ ΧΩΡΟΣ ΔΗΜΟΤΙΚΟΥ ΣΧΟΛΕΙΟΥ	
	ΘΕΡΙΑΚΗΣΙΟΥ	ΣΥΝΟΙΚΙΣΜΟΣ ΘΕΡΙΑΚΗΣΙΟΥ		ΠΛΑΤΕΙΑ ΑΠΕΝΑΝΤΙ ΑΠΟ ΙΕΡΟ ΝΑΟ ΑΓΙΟΥ ΓΕΩΡΓΙΟΥ
			ΣΥΝΟΙΚΙΣΜΟΣ ΑΓΙΑΣ ΚΥΡΙΑΚΗΣ	ΠΑΡΚΙΝΓΚ ΔΗΜΑΡΧΕΙΟΥ ΔΩΔΩΝΗΣ
	ΚΟΠΑΝΗΣ		ΠΡΟΑΥΛΙΟΣ ΧΩΡΟΣ ΔΗΜΟΤΙΚΟΥ ΣΧΟΛΕΙΟΥ	
	ΚΟΥΚΛΕΣΙΟΥ		ΓΗΠΕΔΟ ΠΟΔΟΣΦΑΙΡΟΥ ΠΟΤΑΜΙΑ	
	ΚΡΥΦΟΒΟΥ		ΠΛΑΤΕΙΑ ΚΔΑΠ	
	ΜΕΛΙΑΣ		ΠΡΟΑΥΛΕΙΟΣ ΧΩΡΟΣ ΙΕΡΟΥ ΝΑΟΥ ΑΓΙΟΥ ΝΙΚΟΛΑΟΥ	
	ΜΟΥΣΙΩΤΙΤΣΑΣ	ΣΥΝΟΙΚΙΣΜΟΣ ΝΕΑΣ ΜΟΥΣΙΩΤΙΤΣΑΣ		ΓΗΠΕΔΟ ΠΟΔΟΣΦΑΙΡΟΥ
		ΣΥΝΟΙΚΙΣΜΟΣ ΚΑΤΩ ΜΟΥΣΙΩΤΙΤΣΑΣ		ΠΡΟΑΥΛΕΙΟΣ ΧΩΡΟΣ ΑΓΡΟΤΙΚΟΥ ΙΑΤΡΕΙΟΥ
	ΜΥΡΟΔΑΦΝΗΣ		ΠΡΟΑΥΛΕΙΟΣ ΧΩΡΟΣ ΙΕΡΟΥ ΝΑΟΥ ΑΓΙΟΥ ΓΕΩΡΓΙΟΥ	
	ΠΕΡΔΙΚΑΣ		ΓΗΠΕΔΟ ΠΟΔΟΣΦΑΙΡΟΥ	
	ΠΕΣΤΩΝ		ΠΡΟΑΥΛΕΙΟΣ ΧΩΡΟΣ ΚΟΙΝΟΤΙΚΟΥ ΓΡΑΦΕΙΟΥ	
	ΡΑΒΕΝΙΩΝ		ΠΛΑΤΕΙΑ ΑΠΕΝΑΝΤΙ ΑΠΟ ΙΕΡΟ ΝΑΟ ΚΟΙΜΗΣΕΩΣ ΤΗΣ ΘΕΟΤΟΚΟΥ	
	ΣΕΡΒΙΑΝΩΝ		ΓΗΠΕΔΟ ΠΟΔΟΣΦΑΙΡΟΥ	
	ΣΚΛΙΒΑΝΗΣ		ΣΥΝΟΙΚΙΣΜΟΣ ΑΓΙΟΥ ΓΕΩΡΓΙΟΥ	ΓΗΠΕΔΟ ΜΠΑΣΚΕΤ
			ΣΥΝΟΙΚΙΣΜΟΣ ΣΚΛΙΒΑΝΗΣ	ΠΡΟΑΥΛΕΙΟΣ ΧΩΡΟΣ ΚΑΦΕΝΕΙΟΥ <<ΚΕΝΤΡΙΚΟ>>
ΣΥΝΟΙΚΙΣΜΟΣ ΑΓΙΟΥ ΧΡΙΣΤΟΦΟΡΟΥ			ΠΡΟΑΥΛΕΙΟΣ ΧΩΡΟΣ ΙΕΡΟΥ ΝΑΟΥ ΑΓΙΟΥ ΧΡΙΣΤΟΦΟΡΟΥ	
ΣΥΝΟΙΚΙΣΜΟΣ ΧΩΡΑΣ			ΚΕΝΤΡΙΚΗ ΠΛΑΤΕΙΑ	

	ΤΕΡΟΒΟΥ	ΣΥΝΟΙΚΙΣΜΟΣ ΤΕΡΟΒΟΥ	ΚΕΝΤΡΙΚΗ ΠΛΑΤΕΙΑ
		ΣΥΝΟΙΚΙΣΜΟΣ ΡΑΨΕΩΝ	ΑΥΛΕΙΟΣ ΧΩΡΟΣ ΙΕΡΟΥ ΝΑΟΥ ΓΕΝΝΗΣΕΩΣ ΤΗΣ ΘΕΟΤΟΚΟΥ
ΔΩΔΩΝΗΣ	ΑΓΙΑΣ ΑΝΑΣΤΑΣΙΑΣ		ΠΡΟΑΥΛΕΙΟΣ ΧΩΡΟΣ ΑΓΙΑΣ ΑΝΑΣΤΑΣΙΑΣ
	ΔΡΑΓΟΨΑΣ		ΠΡΟΑΥΛΕΙΟΣ ΧΩΡΟΣ ΕΚΚΛΗΣΙΑΣ ΚΑΙ ΚΟΙΜΗΤΗΡΙΟΥ
	ΔΡΑΜΕΣΙΩΝ		ΓΗΠΕΔΟ ΠΟΔΟΣΦΑΙΡΟΥ
	ΔΩΔΩΝΗΣ	ΣΥΝΟΙΚΙΣΜΟΣ ΔΩΔΩΝΗΣ	ΠΡΟΑΥΛΕΙΟΣ ΧΩΡΟΣ ΙΕΡΟΥ ΝΑΟΥ ΑΓΙΩΝ ΘΕΟΔΩΡΩΝ
		ΣΥΝΟΙΚΙΣΜΟΣ ΔΩΔΩΝΟΥΠΟΛΗΣ	ΠΑΙΔΙΚΗ ΧΑΡΑ
	ΚΩΣΤΑΝΙΑΝΗΣ		ΚΕΝΤΡΙΚΗ ΠΛΑΤΕΙΑ
	ΜΑΝΤΕΙΟΥ		ΓΗΠΕΔΟ ΠΟΔΟΣΦΑΙΡΟΥ ΔΩΔΩΝΗΣ
	ΜΕΛΙΓΓΩΝ		ΓΗΠΕΔΟ ΜΠΑΣΚΕΤ
	ΠΟΛΥΓΥΡΟΥ	ΣΥΝΟΙΚΙΣΜΟΣ ΠΟΛΥΓΥΡΟΥ	ΠΡΟΑΥΛΕΙΟΣ ΧΩΡΟΣ ΔΗΜΟΤΙΚΟΥ ΣΧΟΛΕΙΟΥ
		ΣΥΝΟΙΚΙΣΜΟΣ ΕΛΕΥΘΕΡΟΧΩΡΙ	ΠΡΟΑΥΛΕΙΟΣ ΧΩΡΟΣ ΙΕΡΟΥ ΝΑΟΥ ΑΓΙΟΥ ΓΕΩΡΓΙΟΥ
ΨΗΝΑΣ		ΠΡΟΑΥΛΕΙΟΣ ΧΩΡΟΣ ΔΗΜΟΤΙΚΟΥ ΣΧΟΛΕΙΟΥ	
ΛΑΚΚΑ ΣΟΥΛΙΟΥ	ΕΛΕΠΟΧΩΡΙΟΥ ΜΠΟΤΣΑΡΗ		ΑΥΛΕΙΟΣ ΧΩΡΟΣ ΜΠΡΟΣΤΑ ΑΠΟ ΤΟ ΚΟΙΜΗΤΗΡΙΟ
	ΑΡΔΟΣΗΣ		ΠΡΟΑΥΛΕΙΟΣ ΧΩΡΟΣ ΙΕΡΟΥ ΝΑΟΥ ΑΓΙΑΣ ΠΑΡΑΣΚΕΥΗΣ
	ΑΧΛΑΔΕΑΣ		ΚΕΝΤΡΙΚΗ ΠΛΑΤΕΙΑ – ΚΟΙΝΟΤΙΚΟ ΓΡΑΦΕΙΟ
	ΒΑΡΓΙΑΔΩΝ		ΓΗΠΕΔΟ ΠΟΔΟΣΦΑΙΡΟΥ
	ΓΕΩΡΓΑΝΩΝ		ΠΡΟΑΥΛΕΙΟΣ ΧΩΡΟΣ ΙΕΡΟΥ ΝΑΟΥ ΚΟΙΜΗΣΕΩΣ ΤΗΣ ΘΕΟΤΟΚΟΥ
	ΔΕΡΒΙΖΙΑΝΩΝ		ΠΛΑΤΕΙΑ ΑΠΕΝΑΝΤΙ ΑΠΟ ΔΗΜΑΡΧΕΙΟ
	ΕΛΑΦΟΥ		ΠΡΟΑΥΛΕΙΟΣ ΧΩΡΟΣ ΔΗΜΟΤΙΚΟΥ ΣΧΟΛΕΙΟΥ
	ΜΠΕΣΤΙΑΣ	ΣΥΝΟΙΚΙΣΜΟΣ ΜΠΕΣΤΙΑΣ	ΑΥΛΕΙΟΣ ΧΩΡΟΣ ΜΠΡΟΣΤΑ ΑΠΟ ΤΟ ΚΟΙΜΗΤΗΡΙΟ ΙΕΡΟΥ ΝΑΟΥ ΑΓΙΟΥ ΑΘΑΝΑΣΙΟΥ
		ΣΥΝΟΙΚΙΣΜΟΣ ΜΟΥΚΟΒΙΝΑ	
	ΠΑΛΑΙΟΧΩΡΙΟΥ		ΚΕΝΤΡΙΚΗ ΠΛΑΤΕΙΑ – ΜΝΗΜΕΙΟ ΜΠΟΤΣΑΡΗ
	ΠΕΝΤΟΛΑΚΚΟΥ		ΠΡΟΑΥΛΕΙΟΣ ΧΩΡΟΣ ΔΗΜΟΤΙΚΟΥ ΣΧΟΛΕΙΟΥ
	ΡΩΜΑΝΟΥ		ΠΡΟΑΥΛΕΙΟΣ ΧΩΡΟΣ ΔΗΜΟΤΙΚΟΥ ΣΧΟΛΕΙΟΥ
	ΣΕΡΙΖΙΑΝΩΝ		ΠΛΑΤΕΙΑ ΣΤΟΝ ΣΥΝΟΙΚΙΣΜΟ ΣΥΚΕΩΝ
	ΣΙΣΤΡΟΥΝΙΟΥ		ΠΡΟΑΥΛΕΙΟΣ ΧΩΡΟΣ ΙΕΡΟΥ ΝΑΟΥ ΑΓΙΟΥ ΒΑΣΙΛΕΙΟΥ

	ΣΜΥΡΤΙΑΣ		ΠΡΟΑΥΛΕΙΟΣ ΧΩΡΟΣ ΙΕΡΟΥ ΝΑΟΥ ΑΓΙΟΥ ΝΙΚΟΛΑΟΥ
ΣΕΛΛΩΝ	ΑΓΙΟΥ ΑΝΔΡΕΑ		ΠΡΟΑΥΛΕΙΟΣ ΧΩΡΟΣ ΔΗΜΟΤΙΚΟΥ ΣΧΟΛΕΙΟΥ
	ΑΓΙΟΥ ΝΙΚΟΛΑΟΥ		ΠΡΟΑΥΛΕΙΟΣ ΧΩΡΟΣ ΔΗΜΟΤΙΚΟΥ ΣΧΟΛΕΙΟΥ
	ΑΝΘΟΧΩΡΙΟΥ		ΠΡΟΑΥΛΕΙΟΣ ΧΩΡΟΣ ΙΕΡΟΥ ΝΑΟΥ ΚΟΙΜΗΣΕΩΣ ΤΗΣ ΘΕΟΤΟΚΟΥ
	ΑΡΤΟΠΟΥΛΑΣ		ΠΡΟΑΥΛΕΙΟΣ ΧΩΡΟΣ ΠΝΕΥΜΑΤΙΚΟΥ ΚΕΝΤΡΟΥ
	ΑΣΠΡΟΧΩΡΙΟΥ		ΠΡΟΑΥΛΕΙΟΣ ΧΩΡΟΣ ΙΕΡΟΥ ΝΑΟΥ ΑΓΙΑΣ ΑΙΚΑΤΕΡΙΝΗΣ
	ΒΑΛΑΝΙΔΙΑΣ		ΠΡΟΑΥΛΕΙΟΣ ΧΩΡΟΣ ΚΟΙΝΟΤΙΚΟΥ ΓΡΑΦΕΙΟΥ
	ΖΩΤΙΚΟΥ		ΠΡΟΑΥΛΕΙΟΣ ΧΩΡΟΣ ΔΗΜΟΤΙΚΟΥ ΣΧΟΛΕΙΟΥ
	ΚΑΤΑΜΑΧΗΣ		ΠΡΟΑΥΛΕΙΟΣ ΧΩΡΟΣ ΔΗΜΟΤΙΚΟΥ ΣΧΟΛΕΙΟΥ
	ΚΕΡΑΣΕΑΣ		ΠΡΟΑΥΛΕΙΟΣ ΧΩΡΟΣ ΚΑΦΕΝΕΙΟΥ
	ΚΟΥΜΑΡΙΑΣ		ΠΡΟΑΥΛΕΙΟΣ ΧΩΡΟΣ ΔΗΜΟΤΙΚΟΥ ΣΧΟΛΕΙΟΥ
	ΛΙΠΠΑΣ		ΠΡΟΑΥΛΕΙΟΣ ΧΩΡΟΣ ΙΕΡΟΥ ΝΑΟΥ ΑΓΙΟΥ ΓΕΩΡΓΙΟΥ
	ΜΠΑΟΥΣΙΩΝ		ΓΗΠΠΕΔΟ ΣΥΝΟΙΚΙΣΜΟΥ ΤΥΡΙΑΣ
	ΠΑΡΔΑΛΙΤΣΑΣ		ΠΡΟΑΥΛΕΙΟΣ ΧΩΡΟΣ ΣΧΟΛΕΙΟΥ
	ΤΣΕΡΙΤΣΑΝΩΝ		ΜΝΗΜΕΙΟ ΆΝΤΡΙΣΣΕΣ ΓΥΝΑΙΚΕΣ
ΣΕΝΙΚΟΥ		ΠΡΟΑΥΛΕΙΟΣ ΧΩΡΟΣ ΔΗΜΟΤΙΚΟΥ ΣΧΟΛΕΙΟΥ	

➤ **Δήμος Ζαγορίου**

Οι προσδιορισμένοι χώροι καταφυγής των πολιτών εξαιτίας δασικών πυρκαγιών του Δήμου Ζαγορίου είναι οι ακόλουθοι:

ΕΝΟΤΗΤΑ	ΚΟΙΝΟΤΗΤΕΣ	ΧΩΡΟΙ ΣΥΓΚΕΝΤΡΩΣΗΣ ΚΑΤΟΙΚΩΝ
ΚΕΝΤΡΙΚΟ ΖΑΓΟΡΙ	ΑΣΠΡΑΓΓΕΛΟΙ	ΚΕΝΤΡΙΚΗ ΠΛΑΤΕΙΑ
	ΆΓΙΟΣ ΜΗΝΑΣ	ΚΕΝΤΡΙΚΗ ΠΛΑΤΕΙΑ
	ΆΝΩ ΠΕΔΙΝΑ	ΓΗΠΕΔΟ ΣΤΗΝ ΕΙΣΟΔΟ
	ΑΡΙΣΤΗ	ΚΕΝΤΡΙΚΗ ΠΛΑΤΕΙΑ
	ΒΙΚΟΣ	ΚΕΝΤΡΙΚΗ ΠΛΑΤΕΙΑ
	ΒΙΤΣΑ	ΚΕΝΤΡΙΚΗ ΠΛΑΤΕΙΑ
	ΔΙΚΟΥΡΥΦΟ	ΚΕΝΤΡΙΚΗ ΠΛΑΤΕΙΑ
	ΔΙΛΟΦΟ	ΑΝΟΙΧΤΟΣ ΧΩΡΟΣ ΣΤΗΝ ΕΙΣΟΔΟ ΤΟΥ ΧΩΡΙΟΥ
	ΔΙΠΟΤΑΜΟ	-
	ΕΛΑΤΗ	ΑΝΟΙΧΤΟΣ ΧΩΡΟΣ ΠΛΗΣΙΟΝ ΙΕΡΟΥ ΝΑΟΥ ΑΓΙΟΥ ΓΕΩΡΓΙΟΥ
	ΕΛΑΦΟΤΟΠΟΣ	ΑΝΟΙΧΤΟΣ ΧΩΡΟΣ ΣΤΑΘΜΕΥΣΗΣ
	ΚΑΛΟΥΤΑ	ΠΡΟΑΥΛΙΟΣ ΧΩΡΟΣ/ ΠΛΑΤΕΙΑ ΑΓΙΟΥ ΑΘΑΝΑΣΙΟΥ
	ΚΑΤΩ ΠΕΔΙΝΑ	ΚΕΝΤΡΙΚΗ ΠΛΑΤΕΙΑ
	ΜΑΝΑΣΣΗ	ΑΝΟΙΧΤΟΣ ΧΩΡΟΣ ΠΛΗΣΙΟΝ ΙΕΡΟΥ ΝΑΟΥ ΑΓΙΟΥ ΓΕΩΡΓΙΟΥ
	ΜΕΣΟΒΟΥΝΙ	ΚΕΝΤΡΙΚΗ ΠΛΑΤΕΙΑ
	ΜΟΝΟΔΕΝΔΡΙ	ΕΛΙΚΟΔΡΟΜΙΟ ΣΤΗΝ ΕΙΣΟΔΟ ΤΟΥ ΧΩΡΙΟΥ
ΠΑΠΙΓΚΟ	ΔΗΜΟΤΙΚΟΣ ΧΩΡΟΣ ΣΤΑΘΜΕΥΣΗΣ	
ΑΝΑΤΟΛΙΚΟ	ΑΝΘΡΑΚΙΤΗΣ	ΑΝΟΙΧΤΟΣ ΧΩΡΟΣ ΠΛΗΣΙΟΝ ΙΕΡΟΥ ΝΑΟΥ ΑΓΙΑΣ ΠΑΡΑΣΚΕΥΗΣ
	ΒΩΒΟΥΣΑ	ΚΕΝΤΡΙΚΗ ΠΛΑΤΕΙΑ
	ΓΡΕΒΕΝΙΤΙ	ΑΝΟΙΧΤΟΣ ΧΩΡΟΣ ΕΠΙ ΤΗΣ ΟΔΟΥ ΛΕΑΝΔΡΟΥ ΝΡΑΝΟΥΣΗ
	ΔΕΜΑΤΙ	ΑΝΟΙΧΤΟΣ ΧΩΡΟΣ ΚΕΝΤΡΟΥ ΧΩΡΙΟΥ
	ΔΟΛΙΑΝΙ	ΠΑΡΚΟ ΑΝΑΨΥΧΗΣ ΠΛΗΣΙΟΝ ΙΕΡΟΥ ΝΑΟΥ ΚΟΙΝΗΣΕΩΣ ΘΕΟΤΟΚΟΥ
	ΕΛΑΤΟΧΩΡΙ	ΑΝΟΙΧΤΟΣ ΧΩΡΟΣ ΠΛΗΣΙΟΝ ΝΑΟΥ ΑΓΙΟΥ ΝΙΚΟΛΑΟΥ
	ΙΤΕΑ	ΚΕΝΤΡΙΚΗ ΠΛΑΤΕΙΑ
	ΚΑΒΑΛΑΡΙ	ΑΝΟΙΧΤΟΣ ΧΩΡΟΣ ΠΛΗΣΙΟΝ ΝΑΟΥ ΑΓΙΑΣ ΤΡΙΑΔΟΣ
	ΚΑΡΥΕΣ	ΑΝΟΙΧΤΟΣ ΧΩΡΟΣ ΣΤΟ ΚΕΝΤΡΟ ΤΟΥ ΧΩΡΙΟΥ
	ΚΑΣΤΑΝΩΝΑΣ	ΠΛΑΤΕΙΑ ΧΩΡΙΟΥ
	ΜΑΚΡΙΝΟ	ΙΕΡΟΣ ΝΑΟΣ ΑΓΙΟΥ ΝΙΚΟΛΑΟΥ
	ΜΗΛΙΩΤΑΔΕΣ	ΑΝΟΙΧΤΟΣ ΧΩΡΟΣ ΠΛΗΣΙΟΝ ΚΕΠ
	ΠΕΤΡΑ	ΑΝΟΙΧΤΟΣ ΧΩΡΟΣ ΣΤΗΝ ΕΙΣΟΔΟ ΤΟΥ ΧΩΡΙΟΥ
	ΠΟΤΑΜΙΑ	ΑΝΟΙΧΤΟΣ ΧΩΡΟΣ ΣΤΗΝ ΕΙΣΟΔΟ ΤΟΥ ΧΩΡΙΟΥ
	ΤΡΙΣΤΕΝΟ	ΠΛΑΤΕΙΑ ΧΩΡΙΟΥ
	ΦΛΑΜΠΟΥΡΑΡΙ	ΚΕΝΤΡΙΚΗ ΠΛΑΤΕΙΑ
ΤΥΜΦΗ	ΒΡΑΔΕΤΟ	ΙΕΡΟΣ ΝΑΟΣ ΓΕΝΝΗΣΕΩΣ ΤΗΣ ΘΕΟΤΟΚΟΥ
	ΒΡΥΣΟΧΩΡΙ	ΚΕΝΤΡΙΚΗ ΠΛΑΤΕΙΑ ΒΡΥΣΟΧΩΡΙΟΥ
	ΗΛΙΟΧΩΡΙ	ΚΕΝΤΡΙΚΗ ΠΛΑΤΕΙΑ
	ΚΑΠΕΣΟΒΟ	ΚΕΝΤΡΙΚΗ ΠΛΑΤΕΙΑ

ΚΗΠΟΙ	ΚΕΝΤΡΙΚΗ ΠΛΑΤΕΙΑ ΚΗΠΩΝ
ΚΟΥΚΟΥΛΙ	ΑΝΟΙΧΤΟΣ ΧΩΡΟΣ ΣΤΑΘΜΕΥΣΗΣ ΣΤΗΝ ΕΙΣΟΔΟ ΤΟΥ ΧΩΡΙΟΥ
ΛΑΙΣΤΑ	ΓΗΠΕΔΟ ΜΠΑΣΚΕΤ
ΛΕΠΤΟΚΑΡΥΑ	ΚΕΝΤΡΙΚΗ ΠΛΑΤΕΙΑ ΛΕΠΤΟΚΑΡΥΑΣ
ΝΕΓΑΔΕΣ	ΚΕΝΤΡΙΚΗ ΠΛΑΤΕΙΑ
ΣΚΑΜΝΕΛΙ	ΑΝΟΙΧΤΟΣ ΧΩΡΟΣ ΣΤΑΘΜΕΥΣΗΣ
ΤΣΕΠΕΛΟΒΟ	ΣΧΟΛΕΙΟ ΤΣΕΠΕΛΕΒΟΥ
ΦΡΑΓΚΑΔΕΣ	ΠΛΑΤΕΙΑ ΚΑΡΟΛΟΥ ΠΑΠΟΥΛΙΑ

➤ **Δήμος Ζίτσας**

Οι προσδιορισμένοι χώροι καταφυγής των πολιτών εξαιτίας δασικών πυρκαγιών του Δήμου Ζίτσας είναι οι ακόλουθοι:

ΕΝΟΤΗΤΑ	ΚΟΙΝΟΤΗΤΕΣ	ΧΩΡΟΙ ΣΥΓΚΕΝΤΡΩΣΗΣ ΚΑΤΟΙΚΩΝ
ΕΚΑΛΗΣ	ΑΣΦΑΚΑΣ	ΚΕΝΤΡΙΚΗ ΠΛΑΤΕΙΑ - ΓΗΠΕΔΟ
	ΒΑΤΑΤΑΔΩΝ	ΚΕΝΤΡΙΚΗ ΠΛΑΤΕΙΑ
	ΒΛΑΧΑΤΑΝΟΥ	ΚΕΝΤΡΙΚΗ ΠΛΑΤΕΙΑ
	ΓΑΒΡΙΣΙΩΝ	ΚΕΝΤΡΙΚΗ ΠΛΑΤΕΙΑ
	ΛΙΓΟΨΑΣ	ΚΕΝΤΡΙΚΗ ΠΛΑΤΕΙΑ
	ΜΕΤΑΜΟΡΦΩΣΗΣ	ΚΕΝΤΡΙΚΗ ΠΛΑΤΕΙΑ
	ΠΕΤΣΑΛΙΟΥ	ΚΕΝΤΡΙΚΗ ΠΛΑΤΕΙΑ
ΕΥΡΥΜΕΝΩΝ	ΒΑΣΙΛΟΠΟΥΛΟΥ	ΚΕΝΤΡΙΚΗ ΠΛΑΤΕΙΑ
	ΔΕΛΒΙΝΑΚΟΠΟΥΛΟΥ	ΚΕΝΤΡΙΚΗ ΠΛΑΤΕΙΑ
	ΚΛΗΜΑΤΙΑΣ	ΕΚΚΛΗΣΙΑ- ΚΕΝΤΡΙΚΗ ΠΛΑΤΕΙΑ
	ΚΟΚΚΙΝΟΧΩΜΑΤΟΣ	ΚΕΝΤΡΙΚΗ ΠΛΑΤΕΙΑ
	ΛΕΥΚΟΘΕΑΣ	ΚΕΝΤΡΙΚΗ ΠΛΑΤΕΙΑ
	ΠΑΛΙΟΥΡΗΣ	ΚΕΝΤΡΙΚΗ ΠΛΑΤΕΙΑ
	ΡΑΪΚΟΥ	ΚΕΝΤΡΙΚΗ ΠΛΑΤΕΙΑ
	ΣΟΥΛΟΠΟΥΛΟΥ	ΚΕΝΤΡΙΚΗ ΠΛΑΤΕΙΑ
ΖΙΤΣΑΣ	ΔΑΦΝΟΦΥΤΟΥ	ΚΕΝΤΡΙΚΗ ΠΛΑΤΕΙΑ
	ΖΙΤΣΗΣ	ΕΚΚΛΗΣΙΑ - ΚΕΝΤΡΙΚΗ ΠΛΑΤΕΙΑ
	ΚΑΡΙΤΣΗΣ	ΚΕΝΤΡΙΚΗ ΠΛΑΤΕΙΑ
	ΛΙΘΙΝΟΥ	ΚΕΝΤΡΙΚΗ ΠΛΑΤΕΙΑ
	ΠΡΩΤΟΠΑΠΠΑ	ΚΕΝΤΡΙΚΗ ΠΛΑΤΕΙΑ
ΜΟΛΟΣΣΩΝ	ΑΕΤΟΠΕΤΡΑΣ	ΚΕΝΤΡΙΚΗ ΠΛΑΤΕΙΑ
	ΒΕΡΕΝΙΚΗΣ	ΚΕΝΤΡΙΚΗ ΠΛΑΤΕΙΑ
	ΒΟΥΤΣΑΡΑ	ΚΕΝΤΡΟ ΥΓΕΙΑΣ
	ΒΡΟΣΙΝΑΣ	ΚΕΝΤΡΙΚΗ ΠΛΑΤΕΙΑ
	ΒΡΥΣΟΥΛΑΣ	ΚΕΝΤΡΙΚΗ ΠΛΑΤΕΙΑ
	ΓΙΟΥΡΓΑΝΙΣΤΑΣ	ΚΕΝΤΡΙΚΗ ΠΛΑΤΕΙΑ
	ΓΚΡΙΜΠΟΒΟΥ	ΚΕΝΤΡΙΚΗ ΠΛΑΤΕΙΑ
	ΓΡΑΝΙΤΣΗΣ	ΚΕΝΤΡΙΚΗ ΠΛΑΤΕΙΑ
	ΓΡΑΝΙΤΣΟΠΟΥΛΑΣ	ΚΕΝΤΡΙΚΗ ΠΛΑΤΕΙΑ
	ΔΕΣΠΟΤΙΚΟΥ	ΚΕΝΤΡΙΚΗ ΠΛΑΤΕΙΑ
	ΔΟΒΛΑ	ΚΕΝΤΡΙΚΗ ΠΛΑΤΕΙΑ

	ΕΚΚΛΗΣΟΧΩΡΙΟΥ	ΚΕΝΤΡΙΚΗ ΠΛΑΤΕΙΑ
	ΖΑΛΟΓΓΟΥ	ΚΕΝΤΡΙΚΗ ΠΛΑΤΕΙΑ
	ΚΑΛΟΧΩΡΙΟΥ	ΚΕΝΤΡΙΚΗ ΠΛΑΤΕΙΑ
	ΚΟΥΡΕΝΤΩΝ	ΚΕΝΤΡΙΚΗ ΠΛΑΤΕΙΑ
	ΠΟΛΥΔΩΡΟΥ	ΚΕΝΤΡΙΚΗ ΠΛΑΤΕΙΑ
	ΡΑΔΟΒΙΖΙΟΥ	ΚΕΝΤΡΙΚΗ ΠΛΑΤΕΙΑ
	ΡΙΖΟΥ	ΚΕΝΤΡΙΚΗ ΠΛΑΤΕΙΑ
	ΦΩΤΕΙΝΟΥ	ΚΕΝΤΡΙΚΗ ΠΛΑΤΕΙΑ
	ΧΙΝΚΑΣ	ΚΕΝΤΡΙΚΗ ΠΛΑΤΕΙΑ
ΠΑΣΑΡΩΝΟΣ	ΕΛΕΟΥΣΗΣ	ΚΕΝΤΡΙΚΗ ΠΛΑΤΕΙΑ ΔΗΜΟΥ ΖΙΤΣΑΣ ΠΛΑΤΕΙΑ ΠΑΛΑΙΟΥ ΔΗΜΑΡΧΕΙΟΥ ΓΗΠΕΔΟ ΕΛΕΟΥΣΑΣ ΠΡΟΑΥΛΙΟ ΧΩΡΟ ΓΥΜΝΑΣΙΟΥ – ΛΥΚΕΙΟΥ ΕΛΕΟΥΣΑΣ ΠΡΟΑΥΛΙΟ ΧΩΡΟ 1ΟΥ ΔΗΜΟΤΙΚΟΥ ΣΧΟΛΕΙΟΥ ΠΡΟΑΥΛΙΟ ΧΩΡΟ 2ΟΥ ΔΗΜΟΤΙΚΟΥ ΣΧΟΛΕΙΟΥ
	ΑΓΙΟΥ ΙΩΑΝΝΟΥ	ΚΕΝΤΡΙΚΗ ΠΛΑΤΕΙΑ
	ΑΝΑΡΓΥΡΩΝ	ΚΕΝΤΡΙΚΗ ΠΛΑΤΕΙΑ
	ΆΝΩ ΛΑΨΙΣΤΗΣ	ΕΚΚΛΗΣΙΑ - ΚΕΝΤΡΙΚΗ ΠΛΑΤΕΙΑ
	ΒΑΓΕΝΙΤΙΟΥ	ΚΕΝΤΡΙΚΗ ΠΛΑΤΕΙΑ
	ΒΟΥΝΟΠΛΑΓΙΑΣ	ΚΕΝΤΡΙΚΗ ΠΛΑΤΕΙΑ
	ΓΡΑΜΜΕΝΟΥ	ΚΕΝΤΡΙΚΗ ΠΛΑΤΕΙΑ
	ΖΩΟΔΟΧΟΥ	ΚΕΝΤΡΙΚΗ ΠΛΑΤΕΙΑ
	ΚΑΤΩ ΛΑΨΙΣΤΗΣ	ΠΑΙΔΙΚΗ ΧΑΡΑ - ΚΕΝΤΡΙΚΗ ΠΛΑΤΕΙΑ
	ΛΟΦΙΣΚΟΥ	ΓΗΠΕΔΟ ΜΠΑΣΚΕΤ
	ΛΥΓΓΟΥ	ΚΕΝΤΡΙΚΗ ΠΛΑΤΕΙΑ
	ΜΕΓ. ΓΑΡΔΙΚΙΟΥ	ΚΕΝΤΡΙΚΗ ΠΛΑΤΕΙΑ
	ΝΕΟΧΩΡΙΟΥ	ΠΡΩΗΝ ΣΧΟΛΕΙΟ
	ΠΕΡΑΤΗ	ΚΕΝΤΡΙΚΗ ΠΛΑΤΕΙΑ
	ΠΕΤΡΑΛΩΝΩΝ	ΚΕΝΤΡΙΚΗ ΠΛΑΤΕΙΑ
	ΠΟΛΥΛΟΦΟΥ	ΚΕΝΤΡΙΚΗ ΠΛΑΤΕΙΑ
ΡΟΔΟΤΟΠΙΟΥ	ΕΚΚΛΗΣΙΑ - ΚΕΝΤΡΙΚΗ ΠΛΑΤΕΙΑ	

➤ **Δήμος Πωγωνίου**

Οι προσδιορισμένοι χώροι καταφυγής των πολιτών εξαιτίας δασικών πυρκαγιών του Δήμου Πωγωνίου είναι οι ακόλουθοι:

ΕΝΟΤΗΤΑ	ΚΟΙΝΟΤΗΤΑ	ΟΙΚΙΣΜΟΣ	ΧΩΡΟΙ ΚΑΤΑΦΥΓΗΣ
ΚΑΛΠΑΚΙΟΥ	Άνω Ραβενίων	Άνω Ραβενία	ΓΗΠΕΔΟ ΜΠΑΣΚΕΤ – ΠΟΔΟΣΦΑΙΡΟΥ, ΚΟΙΝΟΤΙΚΟ ΚΑΤΑΣΤΗΜΑ
	Γεροπλατάνου	Γεροπλατάνος	ΔΗΜΟΤΙΚΟ ΣΧΟΛΕΙΟ
	Δολιανών	Δολιανιά Άγιος Γεώργιος Δολιανών	ΓΗΠΕΔΟ ΠΟΔΟΣΦΑΙΡΟΥ, ΔΗΜΟΤΙΚΟ, ΓΥΜΝΑΣΙΟ
	Καλπακίου	Καλπακιά Λιούμπα	ΚΛΕΙΣΤΟ ΓΥΜΝΑΣΤΗΡΙΟ, ΓΗΠΕΔΟ ΠΟΔΟΣΦΑΙΡΟΥ, ΠΑΙΔΙΚΟΣ ΣΤΑΘΜΟΣ
	Κατώ Ραβενίων	Κατώ Ραβενία	ΓΗΠΕΔΟ ΜΠΑΣΚΕΤ, ΚΟΙΝ ΚΑΤΑΣΤΗΜΑ
	Μαυροβουνίου	Μαυροβούνι	ΓΗΠΕΔΟ ΜΠΑΣΚΕΤ, ΚΟΙΝ. ΚΑΤΑΣΤΗΜΑ
	Νεγραδών	Νεγραδέες	ΚΟΙΝΟΤΙΚΟ ΚΑΤΑΣΤΗΜΑ
	Χρυσσοραχής	Χρυσσοραχή	ΠΑΛΑΙΟ ΔΗΜΟΤΙΚΟ ΣΧΟΛΕΙΟ
Άνω Πωγωνίου	Κεφαλοβρύσου	Κεφαλοβρύσο	ΠΝΕΥΜΑΤΙΚΟ ΚΕΝΤΡΟ – ΔΗΜΑΡΧΕΙΟ – ΓΗΠΕΔΟ ΠΟΔΟΣΦΑΙΡΟΥ
	Αγίου Κοσμά	Άγιος Κοσμάς	ΚΟΙΝΟΤΙΚΟ ΚΑΤΑΣΤΗΜΑ
	Βασιλικού	Βασιλικό	ΔΗΜΟΤΙΚΟ ΣΧΟΛΕΙΟ
	Κακκολακού	Κακολακκός	ΔΗΜΟΤΙΚΟ ΣΧΟΛΕΙΟ
	Κατώ Μεροπής	Κατώ Μεροπή	ΔΗΜΟΤΙΚΟ ΣΧΟΛΕΙΟ
	Μεροπής	Μεροπή	ΔΗΜΟΤΙΚΟ ΣΧΟΛΕΙΟ
	Παλαιοπύργου	Παλαιοπύργος	
	Ρουψιάς	Ρουψιά	ΞΕΝΩΝΑΣ
Ωραιοκαστρού	Ωραιοκάστρο	ΠΝΕΥΜΑΤΙΚΟ ΚΕΝΤΡΟ	
Άνω Καλάμα	Παρακαλάμου	Παρακαλάμος Άνω Παρακαλάμος Μοσχομαντσα	ΓΗΠΕΔΑ, ΔΗΜΟΤΙΚΟ, ΔΗΜΑΡΧΕΙΟ
	Αρετής	Αρετή	ΓΗΠΕΔΟ, ΚΟΙΝ. ΚΑΤΑΣΤΗΜΑ
	Βροντισμένης	Βροντισμένη	ΚΟΙΝ. ΚΑΤΑΣΤΗΜΑ
	Ιερομνήμης	Ιερομνήμη	ΓΗΠΕΔΟ ΜΠΑΣΚΕΤ - ΒΟΛΛΕΥ
	Καταρρακτής	Καταρρακτής	ΓΗΠΕΔΟ ΜΠΑΣΚΕΤ – ΚΟΙΝ. ΚΑΤΑΣΤΗΜΑ
	Κουκλιών	Κουκλιοί	ΓΗΠΕΔΑ ΠΟΔΟΣΦΑΙΡΟΥ – ΜΠΑΣΚΕΤ - ΚΗΦΗ

	ΜΑΖΑΡΑΚΙΟΥ	ΜΑΖΑΡΑΚΙ	ΓΗΠΕΔΟ ΜΠΑΣΚΕΤ – ΚΟΙΝ. ΚΑΤΑΣΤΗΜΑ
	ΜΑΥΡΟΝΟΡΟΥΣ	ΜΑΥΡΟΝΟΡΟΣ	ΓΗΠΕΔΟ ΜΠΑΣΚΕΤ – ΚΟΙΝ. ΚΑΤΑΣΤΗΜΑ
	ΡΕΠΕΤΙΣΤΗΣ	ΠΑΗΔΟΝΙΑ ΡΕΠΕΤΙΣΤΑ	ΓΗΠΕΔΟ ΜΠΑΣΚΕΤ – ΚΟΙΝ. ΚΑΤΑΣΤΗΜΑ
	ΡΙΑΧΟΒΟΥ	ΡΙΑΧΟΒΟ	ΓΗΠΕΔΟ ΜΠΑΣΚΕΤ – ΠΟΔΟΣΦΑΙΡΟΥ – ΛΙΜΝΗ
	ΣΙΤΑΡΙΑΣ	ΣΙΤΑΡΙΑ	ΓΗΠΕΔΟ ΜΠΑΣΚΕΤ
ΔΕΛΒΙΝΑΚΙΟΥ	ΔΕΛΒΙΝΑΚΙΟΥ	ΔΕΛΒΙΝΑΚΙ,	ΔΗΜΟΤΙΚΟ ΣΧΟΛΕΙΟ, ΓΥΜΝΑΣΙΟ
	ΑΓΙΑΣ ΜΑΡΙΝΑΣ	ΑΓΙΑ ΜΑΡΙΝΑ	ΣΧΟΛΕΙΟ, ΚΕΝΤΡΟ ΝΕΟΥ ΟΙΚΙΣΜΟΥ
	ΑΡΓΥΡΟΧΩΡΙΟΥ	ΑΡΓΥΡΟΧΩΡΙ	ΣΧΟΛΕΙΟ, Ι.Ν. ΑΓΙΟΥ ΝΙΚΟΛΑΟΥ
	ΒΗΣΣΑΝΗΣ	ΒΗΣΣΑΝΗ	ΠΛΑΤΕΙΑ, ΔΗΜΟΤΙΚΟ ΣΧΟΛΕΙΟ, Ι.Ν. ΑΓΙΟΥ ΝΙΚΟΛΑΟΥ
	ΖΑΡΑΒΙΝΑΣ	ΖΑΡΑΒΙΝΑ	ΓΗΠΕΔΟ ΜΠΑΣΚΕΤ, ΔΗΜ. ΣΧΟΛΕΙΟ
	ΚΑΣΤΑΝΗ	ΚΑΣΤΑΝΗ	ΓΗΠΕΔΟ ΜΠΑΣΚΕΤ, ΔΗΜ. ΣΧΟΛΕΙΟ
	ΚΕΡΑΣΟΒΟΥ	ΚΕΡΑΣΟΒΟ	ΓΗΠΕΔΟ ΜΠΑΣΚΕΤ, ΔΗΜ. ΣΧΟΛΕΙΟ
	ΚΡΥΟΝΕΡΙΟΥ	ΚΡΥΟΝΕΡΙ	ΔΗΜΟΤΙΚΟ ΣΧΟΛΕΙΟ
	ΚΤΙΣΜΑΤΩΝ	ΚΤΙΣΜΑΤΑ ΝΕΟΧΩΡΙ	ΓΗΠΕΔΟ ΜΠΑΣΚΕΤ - 5Χ5, ΔΗΜ. ΣΧΟΛΕΙΟ
	ΜΑΥΡΟΠΟΥΛΟΥ	ΜΑΥΡΟΠΟΥΛΟ	ΔΗΜΟΤΙΚΟ ΣΧΟΛΕΙΟ
	ΟΡΕΙΝΟΥ	ΟΡΕΙΝΟ	ΔΗΜΟΤΙΚΟ ΣΧΟΛΕΙΟ
	ΠΕΡΙΣΤΕΡΙΟΥ	ΠΕΡΙΣΤΕΡΙ	ΔΗΜΟΤΙΚΟ ΣΧΟΛΕΙΟ
	ΠΟΝΤΙΚΑΤΩΝ	ΠΟΝΤΙΚΑΤΕΣ	ΔΗΜΟΤΙΚΟ ΣΧΟΛΕΙΟ
	ΣΤΡΑΤΙΝΙΣΤΗΣ	ΣΤΡΑΤΙΝΙΣΤΑ	ΔΗΜΟΤΙΚΟ ΣΧΟΛΕΙΟ
	ΤΕΡΙΑΧΙΟΥ	ΤΕΡΙΑΧΙ	ΔΗΜΟΤΙΚΟ ΣΧΟΛΕΙΟ
ΧΑΡΑΥΓΗΣ	ΧΑΡΑΥΓΗ	ΔΗΜΟΤΙΚΟ ΣΧΟΛΕΙΟ	
ΛΑΒΔΑΝΗΣ	ΛΑΒΔΑΝΗΣ	ΛΑΒΔΑΝΗ	ΚΟΙΝΟΤΙΚΟ ΚΑΤΑΣΤΗΜΑ
	ΔΙΜΟΚΟΡΙΟΥ	ΔΙΜΟΚΟΡΙΟ	ΚΥΛΙΚΕΙΟ
ΠΩΓΩΝΙΑΝΗΣ	ΠΩΓΩΝΙΑΝΗΣ	ΠΩΓΩΝΙΑΝΗ	ΚΕΝΤΡΟ ΠΡΟΣΤΑΣΙΑΣ
	ΔΟΛΟΥ	ΔΟΛΟ	ΔΗΜΟΤΙΚΟ ΣΧΟΛΕΙΟ
	ΔΡΥΜΑΔΕΣ	ΔΡΥΜΑΔΕΣ	ΚΟΙΝ. ΞΕΝΩΝΑΣ
	ΣΤΑΥΡΟΣΚΙΑΔΙ	ΣΤΑΥΡΟΣΚΙΑΔΙ	ΚΟΙΝ. ΞΕΝΩΝΑΣ

Οι χώροι καταφυγής των παρακάτω Δήμων βρίσκονται υπό επεξεργασία:

- **Δήμος Ιωαννιτών**
- **Δήμος Βορ. Τζουμέρκων**
- **Δήμος Κόνιτσας**
- **Δήμος Μετσόβου**

ΠΕΡΙΦΕΡΕΙΑΚΗ ΕΝΟΤΗΤΑ ΠΡΕΒΕΖΑΣ**ΧΩΡΟΙ ΚΑΤΑΦΥΓΗΣ ΣΕ ΠΕΡΙΠΤΩΣΗ ΕΚΤΑΚΤΗΣ ΑΝΑΓΚΗΣ ΣΥΝΕΠΕΙΑΣ ΠΥΡΚΑΓΙΑΣ**➤ **Δήμος Ζηρού**

Οι προσδιορισμένοι χώροι καταφυγής των πολιτών εξαιτίας δασικών πυρκαγιών του Δήμου Ζηρού είναι οι ακόλουθοι::

ΕΝΟΤΗΤΑ	ΚΟΙΝΟΤΗΤΕΣ	ΟΙΚΙΣΜΟΣ	ΧΩΡΟΙ ΣΥΓΚΕΝΤΡΩΣΗΣ
ΦΙΛΙΠΠΙΑΔΑΣ	ΦΙΛΙΠΠΙΑΔΑ	ΦΙΛΙΠΠΙΑΔΑ	Ο ΧΩΡΟΣ ΠΟΥ ΒΡΙΣΚΕΤΑΙ ΕΞΩΤΕΡΙΚΑ ΤΗΣ ΔΟΜΗΣ ΠΡΟΣΦΥΓΩΝ
			ΠΡΟΑΥΛΙΟΣ ΧΩΡΟΣ 2ΟΥ ΔΗΜΟΤΙΚΟΥ ΣΧΟΛΕΙΟΥ
			ΠΡΟΑΥΛΙΟΣ ΧΩΡΟΣ 1ΟΥ ΚΑΙ 2ΟΥ ΓΥΜΝΑΣΙΟΥ ΦΙΛΙΠΠΙΑΔΑΣ
			ΠΡΟΑΥΛΙΟΣ ΧΩΡΟΣ ΓΕΝ. ΛΥΚΕΙΟΥ ΦΙΛΙΠΠΙΑΔΑΣ
			ΠΡΟΑΥΛΙΟΣ ΧΩΡΟΣ ΤΕΧΝ. ΛΥΚΕΙΟΥ ΦΙΛΙΠΠΙΑΔΑΣ
			ΚΕΝΤΡΙΚΗ ΠΛΑΤΕΙΑ ΠΑΠΑΝΔΡΕΟΥ ΕΝΑΝΤΙ Κ.Υ
			ΚΕΝΤΡΙΚΗ ΠΛΑΤΕΙΑ ΗΡΩΩΝ ΠΟΛΥΤΕΧΝΕΙΟΥ
	ΑΓΙΟΣ ΓΕΩΡΓΙΟΣ	ΑΓΙΟΣ ΓΕΩΡΓΙΟΣ	ΚΕΝΤΡΙΚΗ ΠΛΑΤΕΙΑ ΑΓΙΟΥ ΓΕΩΡΓΙΟΥ
			ΠΡΟΑΥΛΙΟΣ ΧΩΡΟΣ ΔΗΜΟΤΙΚΟΥ ΣΧΟΛΕΙΟΥ ΑΓΙΟΥ ΓΕΩΡΓΙΟΥ
			ΔΗΜΟΤΙΚΟ ΣΤΑΔΙΟ ΑΓΙΟΥ ΓΕΩΡΓΙΟΥ
	ΔΡΥΟΦΥΤΟ	ΔΡΥΟΦΥΤΟ	ΚΕΝΤΡΙΚΗ ΠΛΑΤΕΙΑ ΔΡΥΟΦΥΤΟΥ
			ΠΡΟΑΥΛΙΟΣ ΧΩΡΟΣ ΔΗΜΟΤΙΚΟΥ ΣΧΟΛΕΙΟΥ ΔΡΥΟΦΥΤΟΥ
	ΚΕΡΑΣΩΝΑΣ	ΚΕΡΑΣΩΝΑΣ	ΚΕΝΤΡΙΚΗ ΠΛΑΤΕΙΑ ΚΕΡΑΣΩΝΑ
			ΠΡΟΑΥΛΙΟΣ ΧΩΡΟΣ ΔΗΜΟΤΙΚΟΥ ΣΧΟΛΕΙΟΥ ΚΕΡΑΣΩΝΑ
	ΚΛΕΙΣΟΥΡΑ	ΚΛΕΙΣΟΥΡΑ	ΠΡΟΑΥΛΙΟΣ ΔΗΜΟΤΙΚΟΥ ΣΧΟΛΕΙΟΥ ΚΛΕΙΣΟΥΡΑΣ
			ΠΡΟΑΥΛΙΟΣ ΧΩΡΟΣ – ΠΑΡΚΙΝΓΚ ΙΕΡΟΥ ΝΑΟΥ
		ΠΕΝΤΕ ΠΗΓΑΔΙΑ	ΧΩΡΟΣ ΜΝΗΜΕΙΟΥ ΚΑΤΩ ΑΠΟ ΤΟ ΚΑΣΤΡΟ ΤΩΝ ΠΕΝΤΕ ΠΗΓΑΔΙΩΝ
	ΝΕΑ ΚΕΡΑΣΟΥΝΤΑ	ΝΕΑ ΚΕΡΑΣΟΥΝΤΑ	ΚΕΝΤΡΙΚΗ ΠΛΑΤΕΙΑ ΝΕΑΣ ΚΕΡΑΣΟΥΝΤΑΣ
			ΠΡΟΑΥΛΙΟΣ ΧΩΡΟΣ ΔΗΜ. ΣΧΟΛΕΙΟΥ ΝΕΑΣ ΚΕΡΑΣΟΥΝΤΑΣ
		ΗΛΙΟΒΟΥΝΙΑ	ΔΗΜΟΤΙΚΟ ΣΤΑΔΙΟ ΝΕΑΣ ΚΕΡΑΣΟΥΝΤΑΣ
			ΚΕΝΤΡΙΚΗ ΠΛΑΤΕΙΑ ΤΟΥ ΟΙΚΙΣΜΟΥ ΗΛΙΟΒΟΥΝΙΩΝ
	ΠΑΝΑΓΙΑ	ΠΑΝΑΓΙΑ	ΓΗΠΕΔΟ ΟΙΚΙΣΜΟΥ ΗΛΙΟΒΟΥΝΙΩΝ
			ΚΕΝΤΡΙΚΗ ΠΛΑΤΕΙΑ ΠΑΝΑΓΙΑΣ
			ΠΡΟΑΥΛΙΟΣ ΧΩΡΟΣ ΓΥΜΝΑΣΙΟΥ ΠΑΝΑΓΙΑΣ

		ΑΝΩ ΒΟΥΛΙΣΤΑ	ΠΡΟΑΥΛΙΟΣ ΧΩΡΟΣ ΔΗΜ. ΣΧΟΛΕΙΟΥ	
		ΓΩΝΙΑΣ	ΚΕΝΤΡΙΚΗ ΠΛΑΤΕΙΑ ΓΩΝΙΑΣ	
			ΔΗΜ. ΣΧΟΛΕΙΟ ΓΩΝΙΑΣ	
	ΓΥΜΝΟΤΟΠΟΣ	ΓΥΜΝΟΤΟΠΟΣ	ΚΕΝΤΡΙΚΗ ΠΛΑΤΕΙΑ ΓΥΜΝΟΤΟΠΟΥ	
			ΠΡΟΑΥΛΙΟΣ ΧΩΡΟΣ ΔΗΜΟΤΙΚΟΥ ΣΧΟΛΕΙΟΥ ΓΥΜΝΟΤΟΠΟΥ	
			ΠΡΟΑΥΛΙΟΣ ΧΩΡΟΣ Ι.Ν ΑΓΙΟΥ ΔΗΜΗΤΡΙΟΥ	
	ΠΕΤΡΑ	ΠΕΤΡΑ	ΔΗΜΟΤΙΚΟ ΣΤΑΔΙΟ ΠΕΤΡΑΣ	
			ΠΡΟΑΥΛΙΟΣ ΧΩΡΟΣ ΔΗΜΟΤΙΚΟΥ ΣΧΟΛΕΙΟΥ ΠΕΤΡΑΣ	
			ΠΡΟΑΥΛΙΟΣ ΧΩΡΟΣ ΠΛΑΤΕΙΑΣ ΠΕΤΡΑΣ	
	ΡΩΜΙΑ	ΠΑΙΔΟΠΟΛΙΣ	ΠΡΟΑΥΛΙΟΣ ΧΩΡΟΣ ΔΗΜΟΤΙΚΟΥ ΣΧΟΛΕΙΟΥ ΡΩΜΙΑΣ	
	ΘΕΣΠΡΩΤΙΚΟ	ΘΕΣΠΡΩΤΙΚΟ	ΘΕΣΠΡΩΤΙΚΟ	ΠΡΟΑΥΛΙΟΣ ΧΩΡΟΣ ΔΗΜΑΡΧΕΙΟΥ
				ΔΗΜΟΤΙΚΟ ΣΤΑΔΙΟ ΘΕΣΠΡΩΤΙΚΟΥ
				ΠΡΟΑΥΛΙΟΣ ΧΩΡΟΣ ΔΗΜ. ΣΧΟΛΕΙΟΥ ΘΕΣΠΡΩΤΙΚΟΥ
ΠΡΟΑΥΛΙΟΣ ΧΩΡΟΣ ΓΥΜΝΑΣΙΟΥ – ΛΥΚΕΙΟΥ ΘΕΣΠΡΩΤΙΚΟΥ				
ΠΡΟΑΥΛΙΟΣ ΧΩΡΟΣ ΠΑΙΔΙΚΟΥ ΣΤΑΘΜΟΥ ΘΕΣΠΡΩΤΙΚΟΥ				
ΑΘΛΟΤΟΠΟΣ ΣΙΟΥΡΟΣ				
ΠΡΑΥΛΙΟΣ ΧΩΡΟΣ Α.Τ ΘΕΣΠΡΩΤΙΚΟΥ				
ΚΕΝΤΡΙΚΟ ΠΑΡΚΙΝΓΚ ΠΛΗΣΙΟΝ ΚΟΙΜΗΤΗΡΙΟΥ				
ΠΡΟΑΥΛΙΟΣ ΧΩΡΟΣ ΠΑΛΙΟΥ ΔΗΜΟΤΙΚΟΥ ΣΧΟΛΕΙΟΥ ΣΤΗ ΘΕΣΗ ΑΚΡΑΙΟΣ				
ΑΣΣΟΣ		ΑΣΣΟΣ	ΚΕΝΤΡΙΚΗ ΠΛΑΤΕΙΑ ΣΤΟΝ ΟΙΚΙΣΜΟ ΆΣΣΟΥ	
			ΠΡΟΑΥΛΙΟΣ ΧΩΡΟΣ ΔΗΜΟΤΙΚΟΥ ΣΧΟΛΕΙΟΥ ΑΣΣΟΥ	
ΚΕΡΑΣΟΒΟ		ΚΕΡΑΣΟΒΟ	ΠΡΟΑΥΛΙΟΣ ΧΩΡΟΣ ΔΗΜΟΤΙΚΟΥ ΣΧΟΛΕΙΟΥ ΚΕΡΑΣΟΒΟΥ	
ΓΑΛΑΤΑΣ		ΓΑΛΑΤΑΣ	ΚΕΝΤΡΙΚΗ ΠΛΑΤΕΙΑ ΓΑΛΑΤΑ	
			ΠΡΟΑΥΛΙΟΣ ΧΩΡΟΣ ΚΟΙΝΟΤΙΚΟΥ ΓΡΑΦΕΙΟΥ ΓΑΛΑΤΑ	
		ΖΕΡΒΟ	ΚΕΝΤΡΙΚΗ ΠΛΑΤΕΙΑ ΖΕΡΒΟΥ	
ΜΕΛΙΑΝΑ		ΜΕΛΙΑΝΑ	ΚΕΝΤΡΙΚΗ ΠΛΑΤΕΙΑ ΜΕΛΙΑΝΩΝ	
			ΠΡΟΑΥΛΙΟΣ ΧΩΡΟΣ ΔΗΜΟΤΙΚΟΥ ΣΧΟΛΕΙΟΥ ΜΕΛΙΑΝΩΝ	
ΝΙΚΟΛΙΤΣΙ		ΝΙΚΟΛΙΤΣΙ	ΔΗΜΟΤΙΚΟ ΣΧΟΛΕΙΟ ΝΙΚΟΛΙΤΣΙΟΥ	
			ΠΡΟΑΥΛΙΟΣ ΧΩΡΟΣ Ι.Ν ΑΓΙΟΥ ΠΑΝΑΓΙΑΣ ΤΗΣ ΘΕΟΤΟΚΟΥ	
		ΕΛΙΑ	ΠΛΑΤΕΙΑ (ΚΟΝΤΡΑ)	
		ΠΛΑΤΑΝΙΑ	ΑΘΛΗΤΙΚΟ ΚΕΝΤΡΟ ΠΛΑΤΑΝΙΩΝ	
ΠΑΠΑΔΑΤΕΣ		ΠΑΠΑΔΑΤΕΣ -	ΚΕΝΤΡΙΚΗ ΠΛΑΤΕΙΑ ΠΑΠΑΔΑΤΩΝ	

		ΓΑΛΗΝΗ	ΔΗΜΟΤΙΚΟ ΣΤΑΔΙΟ ΠΑΠΑΔΑΤΩΝ	
			ΠΡΟΑΥΛΙΟΣ ΧΩΡΟΣ ΔΗΜΟΤΙΚΟΥ ΣΧΟΛΕΙΟΥ ΠΑΠΑΔΑΤΩΝ	
	ΠΟΛΥΣΤΑΦΥΛΟ	ΠΟΛΥΣΤΑΦΥΛΟ - ΑΓΙΑ ΤΡΙΑΔΑ	ΚΕΝΤΡΙΚΗ ΠΛΑΤΕΙΑ ΠΟΛΥΣΤΑΦΥΛΟΥ	
			ΠΡΟΑΥΛΙΟΣ ΧΩΡΟΣ ΠΑΛΙΟΥ ΔΗΜΟΤΙΚΟΥ ΣΧΟΛΕΙΟΥ	
	ΡΙΖΟΒΟΥΝΙ	ΡΙΖΟΒΟΥΝΙ	ΚΕΝΤΡΙΚΗ ΠΛΑΤΕΙΑ ΡΙΖΟΒΟΝΙΟΥ	
			ΔΗΜΟΤΙΚΟ ΣΤΑΔΙΟ ΡΙΖΟΒΟΝΙΟΥ	
			ΠΡΟΑΥΛΙΟΣ ΧΩΡΟΣ ΔΗΜΟΤΙΚΟΥ ΣΧΟΛΕΙΟΥ ΡΙΖΟΒΟΝΙΟΥ	
			ΠΡΟΑΥΛΙΟΣ ΧΩΡΟΣ Ι.Ν ΑΓΙΟΥ ΝΙΚΟΛΑΟΥ	
			ΠΡΟΑΥΛΙΟΣ ΧΩΡΟΣ ΕΞΩΘΕΝ ΚΟΙΜΗΤΗΡΙΟΥ ΡΙΖΟΒΟΝΙΟΥ	
	ΚΡΑΝΕΑΣ	ΚΡΑΝΕΑ	ΚΡΑΝΕΑ	ΚΕΝΤΡΙΚΗ ΠΛΑΤΕΙΑ ΚΡΑΝΕΑΣ
ΠΡΟΑΥΛΙΟΣ ΧΩΡΟΣ ΠΑΛΙΟΥ ΔΗΜΟΤΙΚΟΥ ΣΧΟΛΕΙΟΥ				
ΔΗΜΟΤΙΚΟ ΣΤΑΔΙΟ ΚΡΑΝΕΑΣ				
ΤΥΡΙΑ			ΚΕΝΤΡΙΚΗ ΠΛΑΤΕΙΑ ΟΙΚΙΣΜΟΥ ΤΥΡΙΑΣ	
			ΠΡΟΑΥΛΙΟΣ ΧΩΡΟΣ ΔΗΜΟΤΙΚΟΥ ΣΧΟΛΕΙΟΥ	
			ΣΤΑΔΙΟ – ΓΗΠΕΔΟ ΟΙΚΙΣΜΟΥ ΤΥΡΙΑΣ	
ΑΝΩΓΕΙΟΥ	ΑΝΩΓΕΙΟ	ΑΝΩΓΕΙΟ	ΚΕΝΤΡΙΚΗ ΠΛΑΤΕΙΑ ΑΝΩΓΕΙΟΥ	
		ΑΝΩ ΔΡΥΜΩΝΑΣ	ΚΕΝΤΡΙΚΗ ΠΛΑΤΕΙΑ ΔΡΥΜΩΝΑΣ	
	ΓΟΡΓΟΜΥΛΟΣ	ΓΟΡΓΟΜΥΛΟΣ	ΝΕΟΣ ΓΟΡΓΟΜΥΛΟΣ – ΓΚΟΥΡΑ - ΧΑΛΙΚΙΑ	ΚΕΝΤΡΙΚΗ ΠΛΑΤΕΙΑ ΓΟΡΓΟΜΥΛΟΥ
			ΓΕΡΟΠΛΑΤΑΝΟΣ	ΔΗΜΟΤΙΚΟ ΣΧΟΛΕΙΟ ΓΟΡΓΟΜΥΛΟΥ (ΣΗΜΑΝΤΡΙΟ)
			ΜΑΡΚΑΤΕΣ	ΚΕΝΤΡΙΚΗ ΠΛΑΤΕΙΑ ΟΙΚΙΣΜΟΥ ΜΑΡΚΑΤΕΣ
			ΞΕΡΟΚΑΜΠΟΣ – ΑΓΙΑ ΠΑΡΑΣΚΕΥΗ	ΠΡΟΑΥΛΙΟΣ ΧΩΡΟΣ Ι.Ν ΑΓΙΑΣ ΑΙΚΑΤΕΡΙΝΗΣ ΧΡΥΣΟΒΑΛΑΝΤΩΣ
			ΒΑΘΥ	ΠΛΑΤΕΙΑ ΟΙΚΙΣΜΟΥ (ΥΔΡΑΓΩΓΕΙΟ ΣΑΜΠΑΛΗΣ)
			ΚΑΣΤΡΙ	ΠΡΟΑΥΛΙΟΣ ΧΩΡΟΣ Ι.Ν ΠΑΤΕΡ ΚΟΣΜΑ ΑΙΤΩΛΟΥ
	ΤΣΑΓΚΑΡΟΠΟΥΛΟ	ΤΣΑΓΚΑΡΟΠΟΥΛΟ - ΔΡΥΜΩΝΑΣ	ΚΕΝΤΡΙΚΗ ΠΛΑΤΕΙΑ ΣΤΟ ΤΣΑΓΚΑΡΟΠΟΥΛΟ	
			ΠΡΟΑΥΛΙΟΣ ΧΩΡΟΣ ΔΗΜΟΤΙΚΟΥ ΣΧΟΛΕΙΟΥ ΤΣΑΓΚΑΡΟΠΟΥΛΟΥ	

➤ Δήμος Πάργας

Οι προσδιορισμένοι χώροι καταφυγής των πολιτών εξαιτίας δασικών πυρκαγιών για το Δήμο Πάργας είναι:

- 1) Παραλία Βάλτου στη θέση Κρέμασμα έως το μέσο της παραλίας
- 2) Σχολείο Μεσοποτάμου
- 3) Γήπεδο Μεσοποτάμου

➤ **Δήμος Πρέβεζας**

Οι προσδιορισμένοι χώροι καταφυγής των πολιτών εξαιτίας δασικών πυρκαγιών του Δήμου Πρέβεζας είναι οι ακόλουθοι:

ΕΝΟΤΗΤΑ	ΚΟΙΝΟΤΗΤΑ	ΟΙΚΙΣΜΟΣ	ΧΩΡΟΙ ΚΑΤΑΦΥΓΗΣ
ΠΡΕΒΕΖΑΣ	ΠΡΕΒΕΖΑΣ	ΠΡΕΒΕΖΑ	ΠΡΟΑΥΛΙΟΣ ΧΩΡΟΣ Α' ΓΥΜΝΑΣΙΟΥ
			ΔΗΜΟΤΙΚΟ ΑΘΛΗΤΙΚΟ ΚΕΝΤΡΟ
			ΔΗΜΟΤΙΚΟ ΣΤΑΔΙΟ ΠΡΕΒΕΖΑΣ « ΑΘΑΝΑΣΙΑ ΤΣΟΥΜΕΛΕΚΑ»
			ΠΛΑΤΕΙΑ ΔΗΜΟΚΡΑΤΙΑΣ
			ΠΛΑΤΕΙΑ ΠΕΡΙΟΧΗ ΑΓΙΟΥ ΓΕΩΡΓΙΟΥ
			ΣΤΡΑΤΟΠΕΔΟ ΣΟΛΩΜΟΥ
			ΠΛΑΤΕΙΑ ΑΝΔΡΟΥΤΣΟΥ
			ΠΡΟΑΥΛΙΟΣ ΧΩΡΟΣ Α' ΔΗΜΟΤΙΚΟΥ ΣΧΟΛΕΙΟΥ
			ΠΛΑΤΕΙΑ ΝΕΑΠΟΛΗΣ
			ΠΡΟΑΥΛΙΟΣ ΧΩΡΟΣ ΣΤ' ΔΗΜΟΤΙΚΟΥ ΣΧΟΛΕΙΟΥ
			ΚΑΣΤΡΟ ΑΓΙΟΥ ΑΝΔΡΕΑ
			ΠΛΑΤΕΙΑ ΟΔΟΥ ΑΛΑΜΑΝΑΣ
			ΠΡΟΑΥΛΙΟΣ ΧΩΡΟΣ Β' - Γ' ΓΥΜΝΑΣΙΟΥ (ΠΕΡΙΟΧΗ ΦΟΡΟΣ)
			ΠΡΟΑΥΛΙΟΣ ΧΩΡΟΣ Β' ΔΗΜΟΤΙΚΟΥ ΣΧΟΛΕΙΟΥ
			8 ^ο ΔΗΜΟΤΙΚΟ ΣΧΟΛΕΙΟ (ΠΕΡΙΟΧΗ ΕΛΑΙΩΝΑΣ)
			ΚΑΛΑΜΙΤΣΙ
	ΠΑΝΤΟΚΡΑΤΟΡΑΣ	ΠΕΔΙΟ ΒΟΛΗΣ	
		ΠΛΑΤΕΙΑ ΠΑΝΤΟΚΡΑΤΟΡΑ	
		ΚΑΣΤΡΟ ΠΑΝΤΟΚΡΑΤΟΡΑ (ΥΠΑΙΘΡΙΟΣ ΧΩΡΟΣ)	
	ΝΕΟΧΩΡΙ	ΓΗΠΕΔΟ ΝΕΟΧΩΡΙΟΥ	
	ΨΑΘΑΚΙ	ΔΗΜΟΤΙΚΟ ΠΑΡΚΟ	
		ΚΕΝΤΡΙΚΗ ΠΛΑΤΕΙΑ	
	ΆΓΙΟΣ ΘΩΜΑΣ	ΓΗΠΕΔΟ ΑΓΙΟΥ ΘΩΜΑ	
		ΥΠΑΙΘΡΙΟΣ ΧΩΡΟΣ - ΆΓΙΟΙ ΑΠΟΣΤΟΛΟΙ (ΈΝΑΝΤΙ Ι. ΝΑΟΥ ΑΓΙΩΝ ΑΠΟΣΤΟΛΩΝ)	
		ΚΕΝΤΡΙΚΗ ΠΛΑΤΕΙΑ ΑΓΙΟΥ ΘΩΜΑ	
	ΜΥΤΙΚΑΣ	ΜΥΤΙΚΑ	ΔΗΜΟΤΙΚΟ ΓΗΠΕΔΟ ΜΥΤΙΚΑ
			ΚΕΝΤΡΙΚΗ ΠΛΑΤΕΙΑ ΜΥΤΙΚΑ
	ΝΙΚΟΠΟΛΗΣ	ΝΙΚΟΠΟΛΗΣ	ΓΗΠΕΔΟ ΝΙΚΟΠΟΛΗΣ
			ΠΡΟΑΥΛΙΟΣ ΧΩΡΟΣ Ι.Ν. ΝΙΚΟΠΟΛΗΣ
ΜΙΧΑΛΙΤΣΙ	ΜΙΧΑΛΙΤΣΙ	ΠΡΟΑΥΛΙΟΣ ΧΩΡΟΣ ΔΗΜΟΤΙΚΟΥ ΣΧΟΛΕΙΟΥ	
		ΠΡΟΑΥΛΙΟΣ ΧΩΡΟΣ Ι.Ν. ΚΟΙΜΗΣΕΩΣ ΤΗΣ ΘΕΟΤΟΚΟΥ	
ΦΛΑΜΠΟΥΡΑ	ΦΛΑΜΠΟΥΡΑ	ΠΡΟΑΥΛΙΟΣ ΧΩΡΟΣ ΠΑΛΑΙΟΥ ΔΗΜΟΤΙΚΟΥ ΣΧΟΛΕΙΟ	
		ΠΡΟΑΥΛΙΟΣ ΧΩΡΟΣ ΚΟΙΜΗΤΗΡΙΟΥ	
ΛΟΥΡΟΣ	ΚΟΤΣΑΝΟΠΟΥΛΟ	ΑΝΩ ΚΟΤΣΑΝΟΠΟΥΛΟ	ΚΕΝΤΡΙΚΗ ΠΛΑΤΕΙΑ

		ΚΑΤΩ ΚΟΤΣΑΝΟΠΟΥΛΟ	ΚΕΝΤΡΙΚΗ ΠΛΑΤΕΙΑ
	ΆΝΩ ΡΑΧΗ	ΆΝΩ ΡΑΧΗ	ΚΕΝΤΡΙΚΗ ΠΛΑΤΕΙΑ
	ΡΕΥΜΑΤΙΑ	ΡΕΥΜΑΤΙΑ	ΚΕΝΤΡΙΚΗ ΠΛΑΤΕΙΑ
		ΚΑΤΩ ΡΕΥΜΑΤΙΑ	ΠΛΑΤΕΙΑ
	ΒΡΥΣΟΥΛΑ	ΒΡΥΣΟΥΛΑ	ΠΛΑΤΕΙΑ
	ΛΟΥΡΟΣ	ΛΟΥΡΟΣ	ΔΗΜΟΤΙΚΟ ΓΗΠΕΔΟ ΛΟΥΡΟΥ
			ΚΕΝΤΡΙΚΗ ΠΛΑΤΕΙΑ
	ΝΕΟ ΣΦΗΝΩΤΟ	ΝΕΟ ΣΦΗΝΩΤΟ	ΥΠΑΙΘΡΙΟΣ ΧΩΡΟΣ ΒΟΡΕΙΑ ΤΟΥ ΠΑΡΕΚΚΛΗΣΙΟΥ ΤΟΥ ΚΟΙΜΗΤΗΡΙΟΥ
	ΣΚΙΑΔΑΣ	ΣΚΙΑΔΑΣ	ΠΡΟΑΥΛΙΟΣ ΧΩΡΟΣ Ι. ΝΑΟΥ ΚΟΙΜΗΣΕΩΣ ΤΗΣ ΘΕΟΤΟΚΟΥ
	ΣΤΕΦΑΝΗ	ΣΤΕΦΑΝΗ	ΚΕΝΤΡΙΚΗ ΠΛΑΤΕΙΑ
			ΠΡΟΑΥΛΙΟΣ ΧΩΡΟΣ ΔΗΜΟΤΙΚΟΥ ΣΧΟΛΕΙΟΥ
	ΩΡΩΠΟΣ	ΝΕΟΣ ΩΡΩΠΟΣ	ΠΡΟΑΥΛΙΟΣ ΧΩΡΟΣ ΔΗΜΟΤΙΚΟΥ ΣΧΟΛΕΙΟΥ
			ΔΗΜΟΤΙΚΟ ΓΗΠΕΔΟ ΩΡΩΠΟΥ
ΖΑΛΟΓΓΟ	ΒΡΑΧΟΣ	ΒΡΑΧΟΣ	ΠΡΟΑΥΛΙΟΣ ΧΩΡΟΣ ΔΗΜΟΤΙΚΟΥ ΣΧΟΛΕΙΟΥ
		ΛΥΓΙΑ	ΠΡΟΑΥΛΙΟΣ ΧΩΡΟΣ Ι. ΝΑΟΥ ΑΓΙΟΥ ΘΩΜΑ
	ΕΚΚΛΗΣΙΕΣ	ΕΚΚΛΗΣΙΕΣ	ΠΡΟΑΥΛΙΟΣ ΧΩΡΟΣ ΠΝΕΥΜΑΤΙΚΟΥ ΚΕΝΤΡΟΥ
	ΚΑΝΑΛΙ	ΚΑΝΑΛΙ	ΔΗΜΟΤΙΚΟ ΓΗΠΕΔΟ ΚΑΝΑΛΙΟΥ
		ΚΑΣΤΡΟΣΥΚΙΑ	ΚΕΝΤΡΙΚΗ ΠΛΑΤΕΙΑ
	ΜΥΡΣΙΝΗ	ΜΥΡΣΙΝΗ	ΠΡΟΑΥΛΙΟΣ ΧΩΡΟΣ Ι. ΝΑΟΥ ΑΓΙΟΥ ΓΕΩΡΓΙΟΥ
		ΜΕΓΑΔΕΝΔΡΟ	ΠΡΟΑΥΛΙΟΣ ΧΩΡΟΣ Ι. ΝΑΟΥ ΚΟΙΜΗΣΕΩΣ ΤΗΣ ΘΕΟΤΟΚΟΥ
	ΝΕΑ ΣΑΜΨΟΥΝΤΑ	ΝΕΑ ΣΑΜΨΟΥΝΤΑ	ΠΡΟΑΥΛΙΟΣ ΧΩΡΟΣ Ι. ΝΑΟΥ ΑΓΙΟΥ ΚΩΝΣΤΑΝΤΙΝΟΥ
			ΚΕΝΤΡΙΚΗ ΠΛΑΤΕΙΑ
	ΝΕΑ ΣΙΝΩΠΗ	ΝΕΑ ΣΙΝΩΠΗ	ΔΗΜΟΤΙΚΟ ΣΤΑΔΙΟ ΖΑΛΟΓΓΟΥ - ΝΕΑΣ ΣΙΝΩΠΗΣ
			ΚΕΝΤΡΙΚΗ ΠΛΑΤΕΙΑ
		ΑΡΧΑΓΓΕΛΟΣ	ΚΕΝΤΡΙΚΗ ΠΛΑΤΕΙΑ
	ΡΙΖΑ	ΡΙΖΑ	ΠΡΟΑΥΛΙΟΣ ΧΩΡΟΣ Ι. ΝΑΟΥ ΑΓΙΩΝ ΑΝΑΡΓΥΡΩΝ
	ΚΑΜΑΡΙΝΑ	ΚΑΜΑΡΙΝΑ	ΥΠΑΙΘΡΙΟΣ ΧΩΡΟΣ ΠΛΗΣΙΟΝ Ι. ΝΑΟΥ ΑΓΙΟΥ ΒΑΣΙΛΕΙΟΥ
			ΥΠΑΙΘΡΙΟΣ ΧΩΡΟΣ ΚΟΙΜΗΤΗΡΙΟΥ
	ΚΡΥΟΠΗΓΗ	ΚΡΥΟΠΗΓΗ	ΚΕΝΤΡΙΚΗ ΠΛΑΤΕΙΑ
ΧΕΙΜΑΔΙΟ	ΧΕΙΜΑΔΙΟ	ΠΡΟΑΥΛΙΟΣ ΧΩΡΟΣ ΔΗΜΟΤΙΚΟΥ ΣΧΟΛΕΙΟΥ	



ΠΑΡΑΡΤΗΜΑ Ε1

**ΠΑΡΑΡΤΗΜΑ Ε1 - ΜΝΗΜΟΝΙΟ ΕΝΕΡΓΕΙΩΝ ΤΩΝ ΟΡΓΑΝΩΝ ΤΗΣ ΠΕΡΙΦΕΡΕΙΑΣ ΚΑΙ
ΤΩΝ ΟΡΓΑΝΙΚΩΝ ΜΟΝΑΔΩΝ ΤΗΣ ΠΕΡΙΦΕΡΕΙΑΣ ΓΙΑ ΤΗΝ ΥΛΟΠΟΙΗΣΗ ΤΗΣ ΔΡΑΣΗΣ
ΤΗΣ ΟΡΓΑΝΩΜΕΝΗΣ ΠΡΟΛΗΠΤΙΚΗΣ ΑΠΟΜΑΚΡΥΝΣΗΣ ΠΟΛΙΤΩΝ**

Σημείωση: Παραλείπονται στη παρούσα δημόσια έκδοση για λόγους προστασίας προσωπικών δεδομένων.

ΠΑΡΑΡΤΗΜΑ ΣΤ**ΠΑΡΑΡΤΗΜΑ ΣΤ - ΑΚΡΩΝΥΜΙΑ**

Το παρόν προσαρτάται στο **ΕΙΔΙΚΟ ΣΧΕΔΙΟ ΑΝΤΙΜΕΤΩΠΙΣΗΣ ΕΚΤΑΚΤΩΝ ΑΝΑΓΚΩΝ ΕΞ ΑΙΤΙΑΣ ΔΑΣΙΚΩΝ ΠΥΡΚΑΓΙΩΝ ΠΕΡΙΦΕΡΕΙΑΣ ΗΠΕΙΡΟΥ ΜΕ ΤΗΝ ΚΩΔΙΚΗ ΟΝΟΜΑΣΙΑ «ΙΟΛΑΟΣ 2»** (1^η έκδοση) και αποτελεί αναπόσπαστο τμήμα του.

Ακρωνύμια**Copernicus/ EMS Copernicus/Emergency Management System**

Ε.Α.Γ.Μ.Ε. Ελληνική Αρχή Γεωλογικών και Μεταλλευτικών Ερευνών

Ε.Ρ.Σ.Σ. Κέντρο Συντονισμού Αντιμετώπισης Έκτακτων Αναγκών της Ευρωπαϊκής Ένωσης

J.R.C Κοινό Ερευνητικό Κέντρο της Ε.Ε.

Α.Δ.ΜΗ.Ε Α.Ε Ανεξάρτητος Διαχειριστής Μεταφοράς Ηλεκτρικής Ενέργειας Α.Ε

ΑΠΣ/Ε.Σ.Κ.Ε.ΔΙ.Κ. Αρχηγείο Πυροσβεστικού Σώματος / Εθνικό Συντονιστικό Κέντρο Επιχειρήσεων και Διαχείρισης Κρίσεων

Γ.Γ.Δ.Ε Γενική Γραμματεία Δημοσίων Έργων

Γ.Γ.Π.Π Γενική Γραμματεία Πολιτικής Προστασίας

Γ.Δ.Α.Ε.Φ.Κ - Δ.Α.Ε.Φ.Κ Γενική Διεύθυνση και Διευθύνσεις Αποκατάστασης Επιπτώσεων Φυσικών Καταστροφών

Γ.Ε.ΕΘ.Α/ΕΘ.Κ.ΕΠΙΧ Γενικό Επιτελείο Εθνικής Αμύνης/ Εθνικό Κέντρο Επιχειρήσεων

Γ.Λ.Κ Γενικού Λογιστηρίου του Κράτους

Δ.Ε.Δ.Δ.Η.Ε Α.Ε Διαχειριστής Ελληνικού Δικτύου Διανομής Ηλεκτρικής Ενέργειας Α.Ε

Δ.Ε.Σ.Φ.Α Α.Ε Διαχειριστής Εθνικού Συστήματος Φυσικού Αερίου Α.Ε

Δ.Ε.Υ.Α Δημοτική Επιχείρηση Ύδρευσης και Αποχέτευσης

Ε.Α.Α.ΔΗ.ΣΥ. Ενιαία Ανεξάρτητη Αρχή Δημοσίων Συμβάσεων

Ε.Ε.Σ.Σ.Τ.Υ Α.Ε Ελληνική Εταιρεία Συντήρησης Σιδηροδρομικού Τροχαίου Υλικού Α.Ε.

Ε.Κ.Α.Β Εθνικό Κέντρο Άμεση Βοήθειας

- Ε.Κ.Α.Β/Ο.ΔΙ.Κ** Εθνικό Κέντρο Άμεση Βοήθειας /Ομάδα Διαχείρισης Κρίσεων
- Ε.Κ.ΑΒ/ Ε.Τ.Ι.Κ.** Εθνικό Κέντρο Άμεση Βοήθειας/ Ειδικό Τμήμα Ιατρικής Καταστροφών
- Ε.Κ.Κ.Α** Εθνικό Κέντρο Κοινωνικής Αλληλεγγύης
- Ε.Μ.Α.Κ** Ειδική Μονάδα Αντιμετώπισης Καταστροφών
- Ε.Ο.Δ.Υ.** Εθνικός Οργανισμός Δημόσιας Υγείας
- Ε.ΣΥ.Δ.Υ** Εθνικό Συμβούλιο Δημόσιας Υγείας
- Ε.Υ.Δ.Ε** Ειδική Υπηρεσία Δημοσίων Έργων
- Ε.ΥΔ.Α.Π. ΑΕ** Επιχείρηση Ύδρευσης Αποχέτευσης Πρωτεύουσας
- ΕΛ.ΑΣ/Ε.Σ.Κ.Ε.ΔΙ.Κ.** Ελληνική Αστυνομία/ Ενιαίο Συντονιστικό Κέντρο Επιχειρήσεων και Διαχείρισης Κρίσεων
- ΕΛ.Γ.Α** Ελληνικός Οργανισμός Γεωργικών Ασφαλίσεων
- Λ.Σ-ΕΛ.ΑΚΤ** Λιμενικό Σώμα/Ελληνική Ακτοφυλακή
- ΜΕΦ** Μονάδα Εμπλεκόμενων Φορέων (ΜΕΦ Unit3 -COMPRES) του Ε.Σ.Κ.Ε.ΔΙ.Κ.
- Ο.Π.Ε.Κ.Ε.Π.Ε** Οργανισμός Πληρωμών & Ελέγχου Κοινοτικών Ενισχύσεων Προσανατολισμού & Εγγυήσεων
- Ο.Σ.Ε Α.Ε** Οργανισμός Σιδηροδρόμων Ελλάδος
- Ο.Τ.Α** Οργανισμός Τοπικής Αυτοδιοίκησης
- ΠΕ.ΠΥ.Δ./ ΠΕ.Κ.Ε.** Περιφερειακή Πυροσβεστική Διοίκηση/ Περιφερειακό Κέντρο Επιχειρήσεων
- Σ.Δ.Α.Α** Σχέδιο Διαχείρισης Ανθρώπινων Απωλειών
- Σ.ΟΠ.Π** Συντονιστικό Όργανο Πολιτικής Προστασίας Περιφερειακών Ενοτήτων
- Σ.Τ.Ο** Συντονιστικό Τοπικό Όργανο των Δήμων.
- ΥΠ.Ε.Ξ/ΜΔΚ** Υπουργείο Εξωτερικών/ Μονάδα Διαχείρισης Κρίσεων
- ΥΠ.ΕΣ** Υπουργείο Εσωτερικών

ΠΑΡΑΡΤΗΜΑ Ζ**ΠΑΡΑΡΤΗΜΑ Ζ - ΠΙΝΑΚΑΣ ΑΠΟΔΕΚΤΩΝ****Α. Αποδέκτες για Ενέργεια**

- 1) Γραφείο κ. Περιφερειάρχη Ηπείρου
- 2) Γραφείο κ. Αντιπεριφερειάρχη Π.Ε. Ιωαννίνων
- 3) Γραφείο κ. Αντιπεριφερειάρχη Π.Ε. Θεσπρωτίας
- 4) Γραφείο κ. Αντιπεριφερειάρχη Π.Ε. Άρτας
- 5) Γραφείο κ. Αντιπεριφερειάρχη Π.Ε. Πρέβεζας
- 6) Τμήματα Πολιτικής Προστασίας Περιφερειακών Ενοτήτων (με την παράκληση για τη διαβίβαση του παρόντος στις αρμόδιες υπηρεσίες)
- 7) Διευθύνσεις Τεχνικών Έργων Περιφερειακών Ενοτήτων Περιφέρειας Ηπείρου
- 8) Διευθύνσεις Περιβάλλοντος και Χωρικού Σχεδιασμού Περιφερειακών Ενοτήτων Περιφέρειας Ηπείρου
- 9) Διευθύνσεις Αναπτυξιακού Προγραμματισμού Περιφερειακών Ενοτήτων Περιφέρειας Ηπείρου
- 10) Διευθύνσεις Αγροτικής Οικονομίας Περιφερειακών Ενοτήτων Περιφέρειας Ηπείρου
- 11) Διευθύνσεις Κτηνιατρικής Περιφερειακών Ενοτήτων Περιφέρειας Ηπείρου
- 12) Διευθύνσεις Δημόσιας Υγείας Περιφερειακών Ενοτήτων Περιφέρειας Ηπείρου
- 13) Διευθύνσεις Κοινωνικής Μέριμνας Περιφερειακών Ενοτήτων Περιφέρειας Ηπείρου
- 14) Αυτοτελές Γραφείο Τύπου και Δημοσίων Σχέσεων Περιφέρειας Ηπείρου
- 15) Διευθύνσεις Οικονομικού Περιφερειακών Ενοτήτων Περιφέρειας Ηπείρου

Β. Αποδέκτες για Ενημέρωση

- 1) ΥΠΟΥΡΓΕΙΟ ΚΛΙΜΑΤΙΚΗΣ ΚΡΙΣΗΣ ΚΑΙ ΠΟΛΙΤΙΚΗΣ ΠΡΟΣΤΑΣΙΑΣ
- 2) ΓΕΝΙΚΗ ΓΡΑΜΜΑΤΕΙΑ ΠΟΛΙΤΙΚΗΣ ΠΡΟΣΤΑΣΙΑΣ Γραφείο κ. Γενικού Γραμματέα
- 3) Δ/ΝΣΗ ΣΧΕΔΙΑΣΜΟΥ & ΑΝΤΙΜΕΤΩΠΙΣΗΣ ΕΚΤΑΚΤΩΝ ΑΝΑΓΚΩΝ Μονάδας Εμπλεκόμενων Φορέων (Unit – 3- ΜΕΦ/ΕΣΚΕΔΙΚ)
- 4) Γραφείο κ. Συντονιστή Αποκεντρωμένης Διοίκησης Ηπείρου & Δυτικής Μακεδονίας
- 5) Διοικητή Περιφέρειας Ηπείρου Πυροσβεστικών Υπηρεσιών
- 6) Γενική Αστυνομική Δ/νση Περιφέρειας Ηπείρου
- 7) Λιμεναρχείο Ηγουμενίτσας- Νέο Λιμάνι
- 8) Λιμεναρχείο Πρέβεζας
- 9) Διοικητή VIII Μεραρχίας
- 10) ΕΚΑΒ Ιωαννίνων

- 11) 6η ΥΠΕ (με διαβίβαση στα Νοσοκομεία και Μονάδες Υγείας Π.Ε. Ιωαννίνων)
- 12) ΔΕΔΔΗΕ Α.Ε.
- 13) Πανεπιστήμιο Ιωαννίνων
- 14) Περιφερειακή Διεύθυνση Πρωτοβάθμιας & Δευτεροβάθμιας Εκπαίδευσης Ηπείρου
- 15) Ε.Φ.Α. Ιωαννίνων (με την παράκληση για τη διαβίβαση του παρόντος στις αρμόδιες υπηρεσίες σας των Περιφερειακών Ενοτήτων)
- 16) Υπηρεσία Νεωτέρων Μνημείων και Τεχνικών Έργων Ηπείρου
- 17) Δήμοι Περιφέρειας Ηπείρου (με διαβίβαση στις Δ/νσεις Πολιτικής Προστασίας)