

ΑΠΟΣΠΑΣΜΑ**Από το αριθμ. 12/6-7-2023 Πρακτικό Συνεδρίασης**

του Περιφερειακού Συμβουλίου Ηπείρου (άρθρου 113 Ν.3852/2010, ύστερα από την αριθμ. 95/2019 ανακήρυξη του Πολυμελούς Πρωτοδικείου Ιωαννίνων και τα από 30-8-2019, 01/09/2019 και 16-2-2021 πρωτόκολλα ορκωμοσίας), το οποίο, σύμφωνα με τις διατάξεις του άρθρ. 167 του Ν. 3852/2010 -ΦΕΚ 87/7-6-2010 τ.Α', όπως τροποποιήθηκε και ισχύει, συνήλθε σε τακτική, διά ζώσης, συνεδρίαση, στα Ιωάννινα (Διοικητήριο), στις έξι (6) του μηνός Ιουλίου του έτους 2023, ημέρα Πέμπτη και ώρα 14.00, κατόπιν της με αριθμ. πρωτ. οικ. 106128 / 2122/30-6-2023 (ορθή επανάληψη) Πρόσκλησης της Προέδρου του

Στη συνεδρίαση παραβρέθηκαν οι :

- Α. Αλέξανδρος Καχριμάνης, Περιφερειάρχης Ηπείρου
 Β. 1. Μπραϊμή – Μπότση Σταυρούλα, Πρόεδρος του Π.Σ.
 2. Τρομπούκης Δημήτριος, Αντιπρόεδρος του Π.Σ.
 3. Νάνος Ευστάθιος, Γραμματέας του Π.Σ.
 Γ. 1. Ψαθάς Βασίλειος, Αντιπεριφερειάρχης Π.Ε. Άρτας
 2. Πιτούλης Θωμάς, Αντιπεριφερειάρχης Π.Ε. Θεσπρωτίας
 3. Σιαράβας Κωνσταντίνος, Αντιπεριφερειάρχης Π.Ε. Ιωαννίνων
 4. Ιωάννου Ευστράτιος (Στράτος), Αντιπεριφερειάρχης Π.Ε. Πρέβεζας
 Δ. 1. Νάκου – Δασούλα Αγνή, Θεματική Αντιπεριφερειάρχης Ηπείρου
 2. Πότσης Οδυσσεύς, Θεματικός Αντιπεριφερειάρχης Ηπείρου
 3. Γοργόλης Βασίλειος, Θεματικός Αντιπεριφερειάρχης Ηπείρου
 4. Φώτης Φώτιος Θεματικός, Αντιπεριφερειάρχης Ηπείρου
 5. Δηλαθέρη Ρεγγίνα, Θεματική Αντιπεριφερειάρχης Ηπείρου
 6. Γκαρτζονίκας Ηλίας, Θεματικός Αντιπεριφερειάρχης Ηπείρου
 7. Γαϊτανίδης Πρόδρομος (Μάκης), Θεματικός Αντιπεριφερειάρχης Ηπείρου
 8. Μητροκώστα Παναγιώτα (Γιούλα), Θεματική Αντιπεριφερειάρχης Ηπείρου

Ε Περιφερειακοί Σύμβουλοι:

- Α. «ΑΞΙΟΒΙΩΤΗ ΑΝΑΠΤΥΞΗ ΗΠΕΙΡΟΥ»:** 1. Πατήλας Κωνσταντίνος 2. Κατέρης Ιωάννης 3. Σίμου – Τάσιου Αναστασία 4. Λάμπρου Αλκιβιάδης 5. Σπανοπούλου Σάρρα Ηλιάνα 6. Τσιάρα Σταυρούλα 7. Ναιρόζογλου Παναγιώτα (Γιώτα) 8. Λαζάνης Χαρίλαος (Χάρης) 9. Παργανάς Σταύρος 10. Καλούδης Βασίλειος 11. Σπυρέλης Μιχαήλ 12. Ματσίρας Χρήστος 13. Γκούμας Αχιλλέας
Β. «ΚΟΙΝΟ ΤΩΝ ΗΠΕΙΡΩΤΩΝ» : 14. Γκίζα Ουρανία (Ράνια) 15. Ζάψας Γεώργιος 16. Σπέγγος Αριστείδης Δημήτριος (Άρης) 17. Κορωνάιος Θεόδωρος
Γ. «ΟΡΙΖΟΝΤΕΣ ΗΠΕΙΡΟΥ – Περήφανοι Ξανά!»: 18. Ριζόπουλος Σπυρίδων 19. Παππάς Δημήτριος (Τάκης)
Δ. «ΗΠΕΙΡΟΣ ΟΛΟΝ» : 20. Κιτσανού Μαργαρίτα 21. Λιούρης Θεοχάρης (Χάρης)
Ε. « ΛΑΪΚΗ ΣΥΣΠΕΙΡΩΣΗ ΗΠΕΙΡΟΥ» 22. Πρέντζας Γεώργιος 23. Κωτσαντής Κωνσταντίνος
ΣΤ. «ΑΡΙΣΤΕΡΗ ΠΑΡΕΜΒΑΣΗ ΣΤΗΝ ΗΠΕΙΡΟ» -
Ζ. «ΑΝΥΠΟΤΑΚΤΗ ΗΠΕΙΡΟΣ»: 24. Νουτσόπουλος Κωνσταντίνος
Η. «ΕΛΛΗΝΙΚΗ ΑΥΓΗ ΓΙΑ ΤΗΝ ΗΠΕΙΡΟ»:-
Θ. Ανεξάρτητοι Περιφερειακοί Σύμβουλοι : 25. Βλέτσας Αθανάσιος (Σάκης) 26. Γκαμπρέλας Δημήτριος

Στη συνεδρίαση δεν παραβρέθηκαν οι κ.κ.: 1. Βαρέλης Δημήτριος 2. Παπαχρήστου Βασίλειος 3. Γούσης Χρήστος 4. Σακαρέλης Δημήτριος 5. Λέκκα Χριστίνα 6. Δημητρίου Δημήτριος 7. Φραγκούλης Παύλος 8. Ζέκα – Πάσχου Κωνσταντίνα 9. Γαλατάς Ζώης και 10. Αναγνώστου Κωνσταντίνος, τακτικά μέλη του Περιφερειακού Συμβουλίου, αν και νόμιμα κλήθηκαν

ΣΤ. Για τη Γραμματειακή υποστήριξη παραβρέθηκαν στη συνεδρίαση οι υπάλληλοι της Περιφέρειας Ηπείρου Θεοδώρα Μήτσιου και Ανθούλα Κατηρτζίδα

Το Περιφερειακό Συμβούλιο Ηπείρου, ευρισκόμενο σε απαρτία, συζήτησε και αποφάσισε για το παρακάτω, Ημερήσιας Διάταξης, θέμα:

Θέμα 7^ο
 =====

Έγκριση Ειδικού σχεδίου αντιμετώπισης εκτάκτων αναγκών και άμεσης/βραχείας διαχείρισης των συνεπειών από την εκδήλωση σεισμών Π.Ε. Άρτας με την κωδική ονομασία «ΕΓΚΕΛΑΔΟΣ 2»

Το Περιφερειακό Συμβούλιο Ηπείρου, έχοντας υπόψη:

1. Τις διατάξεις του Νόμου 3852/2010 (ΦΕΚ 87/7-6-2010 τ. Α') «Νέα Αρχιτεκτονική της Αυτοδιοίκησης και της Αποκεντρωμένης Διοίκησης – Πρόγραμμα Καλλικράτης», όπως τροποποιήθηκε και ισχύει
2. Τον Οργανισμό της Περιφέρειας Ηπείρου (Π.Δ. 140/2010 ΦΕΚ 233/27-12-2010 τ. Α'), όπως τροποποιήθηκε και ισχύει με τις αριθμ. 202855/27-12-2016 (ΦΕΚ 4400/30-12-2016 τ.Β'), 163473/24-10-2017 (ΦΕΚ 3878/3-11-2017 τ.Β') και 64818/17-6-2022 (ΦΕΚ 3223/23-06-2022 τ.Β') αποφάσεις του Συντονιστή Αποκ/νης Δ/σης Ηπείρου – Δυτ. Μακεδονίας
3. Τον αριθμ. 42071/6-7-2020 πρότυπο κανονισμό λειτουργίας του Περιφερειακού Συμβουλίου, που εξέδωσε ο Υπουργός Εσωτερικών και δημοσιεύθηκε στην Εφημερίδα της Κυβερνήσεως (ΦΕΚ 2938/11-7-2020 τ. Β')

4. Την αριθμ. 6/6/29-6-2023 (ΑΔΑ:6ΓΜΠ7Λ9-1Κ3) απόφαση της Εκτελεστικής Επιτροπής, όπως κατατέθηκε στο Συμβούλιο (Α.Π./Π.Σ. 105357/2111/29-6-2023) (συνημμένα με α/α: 52 στο φάκελο 1/2023 συνημμένων εισηγήσεων κ.λπ. στα θέματα του Π.Σ.), με συνημμένο το προς έγκριση Ειδικό Σχέδιο αντιμετώπισης εκτάκτων αναγκών και άμεσης/βραχείας διαχείρισης των συνεπειών από την εκδήλωση σεισμών ΠΕ. Άρτας με την κωδική ονομασία «ΕΓΚΕΛΑΔΟΣ 2»
5. Τις τοποθετήσεις των παρατάξεων και μελών του Π.Σ.
6. Την τοποθέτηση του κου Περιφερειάρχη
& ό,τι διατυπώθηκε κατά τη διάρκεια της συνεδρίασης,
(αναλυτικά στα απομαγνητοφωνημένα πρακτικά της συνεδρίασης)

Αποφασίζει κατά πλειοψηφία

(απόφαση:12/49/6-7-2023)

Εγκρίνει το Ειδικό Σχέδιο αντιμετώπισης εκτάκτων αναγκών και άμεσης/βραχείας διαχείρισης των συνεπειών από την εκδήλωση σεισμών ΠΕ. Άρτας με την κωδική ονομασία «ΕΓΚΕΛΑΔΟΣ 2», όπως κατατέθηκε από την Εκτελεστική Επιτροπή με την αριθμ. 6/6/29-6-2023 (ΑΔΑ:6ΓΜΠ7Λ9-1Κ3) απόφασή της, το οποίο επισυνάπτεται και αποτελεί αναπόσπαστο τμήμα της παρούσας απόφασης .

Σημειώνεται ότι:

1. **Η παράταξη «ΚΟΙΝΟ των ΗΠΕΙΡΩΤΩΝ»**, ψήφισε θετικά, με την προϋπόθεση να εξασφαλισθεί ο προγραμματισμός, η οργανωτική δομή, η απαραίτητη χρηματοδότηση και ο απαραίτητος συντονισμός για την εφαρμογή του Σχεδίου.
2. **Η παράταξη «ΗΠΕΙΡΟΣ ΟΛΟΝ»**, ψήφισε θετικά, με την παρατήρηση ο σχεδιασμός να υλοποιείται και να μη μένει στα χαρτιά.
3. **Η παράταξη «ΑΝΥΠΟΤΑΚΤΗ ΗΠΕΙΡΟΣ»**, ψήφισε θετικά, υπό την προϋπόθεση ότι θα αυξηθεί η χρηματοδότηση από το Κράτος και να μη μείνουν τα "σχέδια επί χάρτου", για να αντιμετωπισθούν οι έκτακτες ανάγκες όταν προκύψουν
4. **Η παράταξη «ΟΡΙΖΟΝΤΕΣ ΗΠΕΙΡΟΥ-Περήφανοι Ξανά!»**, απουσίαζε από την ψηφοφορία του θέματος

Μειοψηφεί η παράταξη «ΛΑΪΚΗ ΣΥΣΠΕΙΡΩΣΗ ΗΠΕΙΡΟΥ», η οποία θεωρεί ότι απαιτείται ένας άλλος δρόμος ανάπτυξη, όπου πρόληψη και καταστολή δασικών πυρκαγιών και γενικότερα η διαχείριση έκτακτων καταστάσεων να γίνεται με γνώμονα τις σύγχρονες ανάγκες της κοινωνίας, κι όχι να χαρίζονται τα δάση στην ιδιωτική πρωτοβουλία, που αποκλειστικό σκοπό έχει την κερδοφορία της.

Πιστεύουν στη δημιουργία ενός ενιαίου κρατικού φορέα Δασοπροστασίας, στελεχωμένο, με σύγχρονο εξοπλισμό και κατοχυρωμένα τα δικαιώματα των εργαζομένων, ιδιαίτερα των πυροσβεστών με βαρέα και ανθυγιεινά ένσημα, υπερωρίες, ανθρωπίνες συνθήκες εργασίας.

Οι εθελοντικές ομάδες να είναι πραγματικά εθελοντικές και να μη χρησιμοποιούνται, για να καλύψουν Κρατικές Υπηρεσίες και ανάγκες στελέχωσης, επειδή υπάρχει έλλειψη προσωπικού σ' αυτές τις Υπηρεσίες

Να μη λειτουργούν τα πράγματα με τη λογική «κόστους-οφέλους», γιατί όπου έχει εφαρμοσθεί αυτό, από την Υγεία μέχρι την Πολιτική Προστασία, έχει οδηγήσει σε εγκλήματα.

Το παρόν Πρακτικό, αφού συντάχθηκε, αναγνώσθηκε και βεβαιώθηκε, υπογράφεται ως εξής:

Η Πρακτικογράφος
Θεοδώρα Κ. Μήτσιου

Η Πρόεδρος του Π.Σ.
Μπραϊμή – Μπότση Σταυρούλα

Ο Αντιπρόεδρος του Π.Σ
Τρομπούκης Δημήτριος

Ο Γραμματέας του Π.Σ.
Νάνος Ευστάθιος

Ακριβές Απόσπασμα
Η Γραμματέας του Π.Σ.
Αργυρώ Παππά

Ακολουθεί το ΕΙΔΙΚΟ ΣΧΕΔΙΟ



Περιφέρεια Ηπείρου

Region of Epirus



**ΕΙΔΙΚΟ ΣΧΕΔΙΟ ΑΝΤΙΜΕΤΩΠΙΣΗΣ ΕΚΤΑΚΤΩΝ ΑΝΑΓΚΩΝ
ΚΑΙ ΑΜΕΣΗΣ/ΒΡΑΧΕΙΑΣ ΔΙΑΧΕΙΡΙΣΗΣ ΤΩΝ ΣΥΝΕΠΕΙΩΝ
ΑΠΟ ΤΗΝ ΕΚΔΗΛΩΣΗ ΣΕΙΣΜΩΝ Π.Ε. ΑΡΤΑΣ
«ΕΓΚΕΛΑΔΟΣ 2»**



**ΠΕΡΙΦΕΡΕΙΑ ΗΠΕΙΡΟΥ
ΠΕΡΙΦΕΡΕΙΑΚΗ ΕΝΟΤΗΤΑ ΑΡΤΑΣ
ΑΥΤΟΤΕΛΕΣ ΤΜΗΜΑ ΠΟΛΙΤΙΚΗΣ ΠΡΟΣΤΑΣΙΑΣ**

**ΕΙΔΙΚΟ ΣΧΕΔΙΟ ΑΝΤΙΜΕΤΩΠΙΣΗΣ ΕΚΤΑΚΤΩΝ ΑΝΑΓΚΩΝ ΚΑΙ
ΑΜΕΣΗΣ/ΒΡΑΧΕΙΑΣ ΔΙΑΧΕΙΡΙΣΗΣ ΤΩΝ ΣΥΝΕΠΕΙΩΝ ΑΠΟ ΤΗΝ
ΕΚΔΗΛΩΣΗ ΣΕΙΣΜΩΝ Π.Ε ΑΡΤΑΣ
ΜΕ ΤΗΝ ΚΩΔΙΚΗ ΟΝΟΜΑΣΙΑ
«ΕΓΚΕΛΑΔΟΣ 2»**

1^η έκδοση

**Περιφέρεια Ηπείρου
Άρτα
Ιούνιος 2023**

**ΥΠΟΥΡΓΕΙΟ ΚΛΙΜΑΤΙΚΗΣ ΚΡΙΣΗΣ ΚΑΙ ΠΟΛΙΤΙΚΗΣ ΠΡΟΣΤΑΣΙΑΣ
ΓΕΝΙΚΗ ΓΡΑΜΜΑΤΕΙΑ ΠΟΛΙΤΙΚΗΣ ΠΡΟΣΤΑΣΙΑΣ
ΔΙΕΥΘΥΝΣΗ ΣΧΕΔΙΑΣΜΟΥ & ΑΝΤΙΜΕΤΩΠΙΣΗΣ ΕΚΤΑΚΤΩΝ ΑΝΑΓΚΩΝ**

Με το παρόν Ειδικό Σχέδιο Αντιμετώπισης Εκτάκτων Αναγκών και Άμεσης/Βραχείας Διαχείρισης των Συνεπειών από την Εκδήλωση Σεισμών με την κωδική ονομασία «**ΕΓΚΕΛΑΔΟΣ 2**» (1^η έκδοση) της Περιφερειακής Ενότητας Άρτας επιδιώκεται η άμεση και συντονισμένη απόκριση των εμπλεκόμενων φορέων σε Κεντρικό, Περιφερειακό και Τοπικό επίπεδο για την αποτελεσματική αντιμετώπιση εκτάκτων αναγκών από την εκδήλωση σεισμών και την άμεση διαχείριση των συνεπειών τους. Προϋπόθεση για την επίτευξη του σκοπού αυτού είναι η συνέργεια, η συνεργασία και η διαλειτουργικότητα των εμπλεκόμενων Φορέων σε Περιφερειακό και Τοπικό επίπεδο.

Στο πλαίσιο αυτό, στο παρόν σχέδιο δόθηκε η κωδική ονομασία «**ΕΓΚΕΛΑΔΟΣ 2**» χάριν συνομίας και διαφοροποίησής του από άλλα σχέδια. Ο εγκέλαδος στην ελληνική μυθολογία φέρεται ως ο αρχηγός των Γιγάντων, γιος του Ταρτάρου και της Γης. Στη Γιγαντομαχία ο Εγκέλαδος ήταν αντίπαλος της θεάς Αθηνάς, η οποία τον εξουδετέρωσε ρίχνοντας πάνω του τη Σικελία. Από τότε ο Εγκέλαδος προσπαθεί να ελευθερωθεί, προκαλώντας έτσι σεισμούς και εκρήξεις του ηφαιστείου της Αίτνας.

Πίνακας περιεχομένων

ΠΡΟΛΟΓΟΣ	9
ΓΕΝΙΚΑ ΣΤΟΙΧΕΙΑ ΤΗΣ ΠΕΡΙΦΕΡΕΙΑΚΗΣ ΕΝΟΤΗΤΑΣ ΑΡΤΑΣ	11
ΜΕΡΟΣ Ι. ΕΙΣΑΓΩΓΗ	12
1.1 ΙΣΤΟΡΙΚΟ ΣΥΝΤΑΞΗΣ	12
1.2 ΧΑΡΑΚΤΗΡΙΣΜΟΣ ΒΑΘΜΟΥ ΔΥΣΚΟΛΙΑΣ	13
1.3 ΠΙΝΑΚΑΣ ΔΙΑΝΟΜΗΣ	13
1.4 ΕΝΑΡΞΗ ΙΣΧΥΟΣ ΚΑΙ ΕΞΟΥΣΙΟΔΟΤΗΣΗ ΕΦΑΡΜΟΓΗΣ ΤΟΥ ΣΧΕΔΙΟΥ	13
1.5 ΟΔΗΓΙΕΣ ΓΙΑ ΤΗΝ ΕΝΕΡΓΟΠΟΙΗΣΗ ΚΑΙ ΕΦΑΡΜΟΓΗ ΤΟΥ ΣΧΕΔΙΟΥ	13
ΜΕΡΟΣ ΙΙ. ΣΚΟΠΟΣ/ΣΤΟΧΟΙ/ΑΝΑΛΥΣΗ ΚΙΝΔΥΝΟΥ/ ΙΔΕΑ ΕΠΙΧΕΙΡΗΣΕΩΝ	15
2.1 ΣΚΟΠΟΣ	15
2.2 ΑΝΤΙΚΕΙΜΕΝΙΚΟΙ ΣΤΟΧΟΙ	15
2.3 ΑΝΑΛΥΣΗ ΚΙΝΔΥΝΟΥ-ΚΑΤΑΣΤΑΣΗ-ΠΑΡΑΔΟΧΕΣ-ΠΡΟΫΠΟΘΕΣΕΙΣ-ΠΑΡΑΜΕΤΡΟΙ ΣΧΕΔΙΑΣΜΟΥ	15
2.3.1 ΑΝΑΛΥΣΗ ΚΙΝΔΥΝΟΥ	15
2.3.1.1 ΘΑΛΑΣΣΙΑ ΚΥΜΑΤΑ ΒΑΡΥΤΗΤΑΣ (ΤΣΟΥΝΑΜΙ)	19
2.3.2 ΚΑΤΑΣΤΑΣΗ – ΠΑΡΑΔΟΧΕΣ – ΠΡΟΫΠΟΘΕΣΕΙΣ – ΠΑΡΑΜΕΤΡΟΙ ΣΧΕΔΙΑΣΜΟΥ	21
2.4 ΙΔΕΑ ΕΠΙΧΕΙΡΗΣΕΩΝ	22
ΜΕΡΟΣ ΙΙΙ. ΡΟΛΟΙ, ΑΡΜΟΔΙΟΤΗΤΕΣ ΚΑΙ ΚΥΡΙΕΣ ΔΡΑΣΕΙΣ ΤΗΣ Π.Ε ΑΡΤΑΣ ΓΙΑ ΤΗΝ ΑΝΤΙΜΕΤΩΠΙΣΗ ΕΚΤΑΚΤΩΝ ΑΝΑΓΚΩΝ ΚΑΙ ΤΗΝ ΑΜΕΣΗ/ΒΡΑΧΕΙΑ ΔΙΑΧΕΙΡΙΣΗ ΣΥΝΕΠΕΙΩΝ ΑΠΟ ΤΗΝ ΕΚΔΗΛΩΣΗ ΣΕΙΣΜΩΝ	23
3.1 ΠΡΟΠΑΡΑΣΚΕΥΑΣΤΙΚΕΣ ΔΡΑΣΕΙΣ ΤΗΣ ΠΕΡΙΦΕΡΕΙΑΚΗΣ ΕΝΟΤΗΤΑΣ ΑΡΤΑΣ (Συνήθης Ετοιμότητα – Φάση 1)	23
3.2 ΠΡΟΠΑΡΑΣΚΕΥΑΣΤΙΚΗ ΣΥΓΚΛΗΣΗ ΣΥΝΤΟΝΙΣΤΙΚΟΥ ΟΡΓΑΝΟΥ ΠΟΛΙΤΙΚΗΣ ΠΡΟΣΤΑΣΙΑΣ (Σ.Ο.Π.Π.) ΤΗΣ ΠΕΡΙΦΕΡΕΙΑΚΗΣ ΕΝΟΤΗΤΑΣ ΑΡΤΑΣ ΓΙΑ ΤΗΝ ΕΤΟΙΜΟΤΗΤΑ ΑΝΤΙΜΕΤΩΠΙΣΗΣ ΚΙΝΔΥΝΩΝ ΑΠΟ ΤΗΝ ΕΚΔΗΛΩΣΗ ΣΕΙΣΜΩΝ	25
3.3 ΔΡΑΣΕΙΣ ΑΥΞΗΜΕΝΗΣ ΕΤΟΙΜΟΤΗΤΑΣ ΤΗΣ ΠΕΡΙΦΕΡΕΙΑΚΗΣ ΕΝΟΤΗΤΑΣ ΑΡΤΑΣ ΕΝ ΟΨΕΙ ΕΠΑΠΕΙΛΟΥΜΕΝΟΥ ΚΙΝΔΥΝΟΥ ΓΙΑ ΤΗΝ ΕΚΔΗΛΩΣΗ ΣΕΙΣΜΩΝ (Αυξημένη Ετοιμότητα – Φάση 2)	26
3.4 ΔΡΑΣΕΙΣ ΤΗΣ ΠΕΡΙΦΕΡΕΙΑΚΗΣ ΕΝΟΤΗΤΑΣ ΑΡΤΑΣ ΓΙΑ ΤΗΝ ΑΝΤΙΜΕΤΩΠΙΣΗ ΚΙΝΔΥΝΩΝ ΑΠΟ ΣΕΙΣΜΟ ΜΕΤΑ ΤΗΝ ΕΚΔΗΛΩΣΗ ΤΟΥ (Άμεση Κινητοποίηση/Επέμβαση – Φάση 3)	27
3.5 ΔΡΑΣΕΙΣ ΤΗΣ ΠΕΡΙΦΕΡΕΙΑΚΗΣ ΕΝΟΤΗΤΑΣ ΑΡΤΑΣ ΣΤΗΝ ΑΜΕΣΗ/ΒΡΑΧΕΙΑ ΔΙΑΧΕΙΡΙΣΗ ΣΥΝΕΠΕΙΩΝ ΜΕΤΑ ΤΗΝ ΕΚΔΗΛΩΣΗ ΣΕΙΣΜΟΥ (Αποκατάσταση/Αρωγή-Φάση 4)	29
3.6 ΣΥΓΚΛΗΣΗ ΣΥΝΤΟΝΙΣΤΙΚΩΝ ΟΡΓΑΝΩΝ ΠΟΛΙΤΙΚΗΣ ΠΡΟΣΤΑΣΙΑΣ (Σ.Ο.Π.Π.) ΠΕΡΙΦΕΡΕΙΑΚΗΣ ΕΝΟΤΗΤΑΣ ΑΡΤΑΣ ΜΕΤΑ ΤΗΝ ΕΚΔΗΛΩΣΗ ΣΕΙΣΜΟΥ, ΓΙΑ ΤΗΝ ΑΝΤΙΜΕΤΩΠΙΣΗ ΕΚΤΑΚΤΩΝ ΑΝΑΓΚΩΝ ΚΑΙ ΤΗΝ ΑΜΕΣΗ/ΒΡΑΧΕΙΑ ΔΙΑΧΕΙΡΙΣΗ ΤΩΝ ΣΥΝΕΠΕΙΩΝ	30
ΜΕΡΟΣ ΙV. ΣΥΣΤΗΜΑ ΚΙΝΗΤΟΠΟΙΗΣΗΣ ΠΟΛΙΤΙΚΗΣ ΠΡΟΣΤΑΣΙΑΣ ΠΕΡΙΦΕΡΕΙΑΚΗΣ ΕΝΟΤΗΤΑΣ ΑΡΤΑΣ	32
Τμήμα Πολιτικής Προστασίας Π.Ε Άρτας	5

4.1. ΟΡΓΑΝΙΚΕΣ ΜΟΝΑΔΕΣ ΤΗΣ ΠΕΡΙΦΕΡΕΙΑΚΗΣ ΕΝΟΤΗΤΑΣ ΑΡΤΑΣ ΠΟΥ ΕΜΠΛΕΚΟΝΤΑΙ ΣΕ ΔΡΑΣΕΙΣ ΠΟΛΙΤΙΚΗΣ ΠΡΟΣΤΑΣΙΑΣ	32
4.2 ΠΡΟΠΑΡΑΣΚΕΥΑΣΤΙΚΕΣ ΔΡΑΣΕΙΣ ΤΗΣ ΠΕΡΙΦΕΡΕΙΑΚΗΣ ΕΝΟΤΗΤΑΣ ΑΡΤΑΣ (Συνήθης Ετοιμότητα – Φάση 1)	33
4.3 ΠΡΟΠΑΡΑΣΚΕΥΑΣΤΙΚΗ ΣΥΓΚΛΗΣΗ ΣΥΝΤΟΝΙΣΤΙΚΟΥ ΟΡΓΑΝΟΥ ΠΟΛΙΤΙΚΗΣ ΠΡΟΣΤΑΣΙΑΣ (Σ.Ο.Π.Π.) ΤΗΣ ΠΕΡΙΦΕΡΕΙΑΚΗΣ ΕΝΟΤΗΤΑΣ ΑΡΤΑΣ ΓΙΑ ΤΗΝ ΕΤΟΙΜΟΤΗΤΑ ΑΝΤΙΜΕΤΩΠΙΣΗΣ ΚΙΝΔΥΝΩΝ ΑΠΟ ΤΗΝ ΕΚΔΗΛΩΣΗ ΣΕΙΣΜΩΝ	36
4.4 ΔΡΑΣΕΙΣ ΑΥΞΗΜΕΝΗΣ ΕΤΟΙΜΟΤΗΤΑΣ ΤΗΣ ΠΕΡΙΦΕΡΕΙΑΚΗΣ ΕΝΟΤΗΤΑΣ ΑΡΤΑΣ ΕΝ ΟΨΕΙ ΕΠΑΠΕΙΛΟΥΜΕΝΟΥ ΚΙΝΔΥΝΟΥ ΓΙΑ ΤΗΝ ΕΚΔΗΛΩΣΗ ΣΕΙΣΜΩΝ (Αυξημένη Ετοιμότητα – Φάση 2)	37
4.5 ΔΡΑΣΕΙΣ ΤΗΣ ΠΕΡΙΦΕΡΕΙΑΚΗΣ ΕΝΟΤΗΤΑΣ ΑΡΤΑΣ ΓΙΑ ΤΗΝ ΑΝΤΙΜΕΤΩΠΙΣΗ ΚΙΝΔΥΝΩΝ ΑΠΟ ΣΕΙΣΜΟ ΜΕΤΑ ΤΗΝ ΕΚΔΗΛΩΣΗ ΤΟΥ (Άμεση Κινητοποίηση/Επέμβαση – Φάση 3)	38
4.6 ΔΡΑΣΕΙΣ ΤΗΣ ΠΕΡΙΦΕΡΕΙΑΚΗΣ ΕΝΟΤΗΤΑΣ ΑΡΤΑΣ ΣΤΗΝ ΑΜΕΣΗ/ΒΡΑΧΕΙΑ ΔΙΑΧΕΙΡΙΣΗ ΣΥΝΕΠΕΙΩΝ ΜΕΤΑ ΤΗΝ ΕΚΔΗΛΩΣΗ ΣΕΙΣΜΟΥ (Αποκατάσταση/Αρωγή-Φάση 4)	41
4.7 ΣΥΓΚΛΗΣΗ ΣΥΝΤΟΝΙΣΤΙΚΩΝ ΟΡΓΑΝΩΝ ΠΟΛΙΤΙΚΗΣ ΠΡΟΣΤΑΣΙΑΣ (Σ.Ο.Π.Π.) ΠΕΡΙΦΕΡΕΙΑΚΗΣ ΕΝΟΤΗΤΑΣ ΑΡΤΑΣ ΜΕΤΑ ΤΗΝ ΕΚΔΗΛΩΣΗ ΣΕΙΣΜΟΥ, ΓΙΑ ΤΗΝ ΑΝΤΙΜΕΤΩΠΙΣΗ ΕΚΤΑΚΤΩΝ ΑΝΑΓΚΩΝ ΚΑΙ ΤΗΝ ΑΜΕΣΗ/ΒΡΑΧΕΙΑ ΔΙΑΧΕΙΡΙΣΗ ΤΩΝ ΣΥΝΕΠΕΙΩΝ	43
ΜΕΡΟΣ V. ΕΠΙΚΟΙΝΩΝΙΕΣ ΚΑΙ ΡΟΗ ΠΛΗΡΟΦΟΡΙΩΝ	44
5.1 ΜΕΣΑ ΕΠΙΚΟΙΝΩΝΙΑΣ	44
5.2 ΡΟΗ ΠΛΗΡΟΦΟΡΙΩΝ	44
5.2.1 ΕΠΙΣΗΜΗ ΑΝΑΚΟΙΝΩΣΗ ΧΑΡΑΚΤΗΡΙΣΤΙΚΩΝ ΣΕΙΣΜΙΚΟΥ ΦΑΙΝΟΜΕΝΟΥ	44
5.2.2 ΡΟΗ ΠΛΗΡΟΦΟΡΙΩΝ ΠΕΡΙΦΕΡΕΙΑΚΗΣ ΕΝΟΤΗΤΑΣ ΑΡΤΑΣ	46
ΜΕΡΟΣ VI. ΣΥΣΤΗΜΑ ΚΙΝΗΤΟΠΟΙΗΣΗΣ ΠΟΛΙΤΙΚΗΣ ΠΡΟΣΤΑΣΙΑΣ - ΣΥΝΤΟΝΙΣΤΙΚΕΣ ΟΔΗΓΙΕΣ ΥΛΟΠΟΙΗΣΗΣ ΔΡΑΣΕΩΝ ΠΟΛΙΤΙΚΗΣ ΠΡΟΣΤΑΣΙΑΣ	49
6.1 ΑΥΞΗΜΕΝΗ ΕΤΟΙΜΟΤΗΤΑ ΓΙΑ ΤΗΝ ΑΝΤΙΜΕΤΩΠΙΣΗ ΚΙΝΔΥΝΩΝ ΑΠΟ ΤΗΝ ΕΚΔΗΛΩΣΗ ΣΕΙΣΜΩΝ	49
6.2 ΔΙΟΙΚΗΣΗ, ΕΛΕΓΧΟΣ & ΣΥΝΤΟΝΙΣΜΟΣ ΕΠΙΧΕΙΡΗΣΕΩΝ	50
6.3 ΕΠΙΣΗΜΗ ΑΝΑΚΟΙΝΩΣΗ ΧΑΡΑΚΤΗΡΙΣΤΙΚΩΝ ΣΕΙΣΜΙΚΟΥ ΦΑΙΝΟΜΕΝΟΥ	51
6.3.1 ΔΙΚΤΥΟ ΠΑΡΑΚΟΛΟΥΘΗΣΗΣ ΣΕΙΣΜΙΚΗΣ ΔΡΑΣΤΗΡΙΟΤΗΤΑΣ	51
6.4 ΑΡΧΙΚΗ ΕΚΤΙΜΗΣΗ ΣΥΝΕΠΕΙΩΝ	52
6.5 ΕΠΙΚΟΙΝΩΝΙΕΣ	54
6.6 ΚΙΝΗΤΟΠΟΙΗΣΗ	54
6.6.1 ΚΙΝΗΤΟΠΟΙΗΣΗ ΣΕ ΤΟΠΙΚΟ ΕΠΙΠΕΔΟ	55
6.6.2 ΚΙΝΗΤΟΠΟΙΗΣΗ ΦΟΡΕΩΝ ΛΕΙΤΟΥΡΓΙΑΣ ΚΑΙ ΣΥΝΤΗΡΗΣΗΣ ΔΙΚΤΥΩΝ ΚΑΙ ΥΠΟΔΟΜΩΝ ΣΤΗΝ ΠΕΡΙΟΧΗ ΠΟΥ ΕΚΔΗΛΩΘΗΚΕ Ο ΣΕΙΣΜΟΣ	57
6.6.3 ΚΙΝΗΤΟΠΟΙΗΣΗ ΣΕ ΚΕΝΤΡΙΚΟ ΕΠΙΠΕΔΟ	59
6.7 ΕΠΙΧΕΙΡΗΣΕΙΣ ΕΡΕΥΝΑΣ, ΔΙΑΣΩΣΗΣ	61

6.8 ΑΜΕΣΗ ΠΑΡΟΧΗ ΒΟΗΘΕΙΑΣ ΚΑΙ ΥΠΟΣΤΗΡΙΞΗ ΤΩΝ ΠΛΗΓΕΝΤΩΝ	63
6.8.1 ΧΩΡΟΙ ΚΑΤΑΦΥΓΗΣ ΠΛΗΘΥΣΜΟΥ	63
6.8.2 ΟΡΓΑΝΩΣΗ, ΛΕΙΤΟΥΡΓΙΑ ΚΑΙ ΔΙΟΙΚΗΤΙΚΗ ΜΕΡΙΜΝΑ ΧΩΡΩΝ ΑΜΕΣΗΣ ΣΤΕΓΑΣΗΣ ΠΛΗΓΕΝΤΩΝ	64
6.9 ΔΙΑΚΟΠΗ ΜΑΘΗΜΑΤΩΝ ΛΟΓΩ ΕΚΤΑΚΤΩΝ ΣΥΝΘΗΚΩΝ ΑΠΟ ΤΗΝ ΕΚΔΗΛΩΣΗ ΣΕΙΣΜΟΥ	67
6.10 ΑΝΤΙΜΕΤΩΠΙΣΗ ΕΚΤΑΚΤΩΝ ΑΝΑΓΚΩΝ ΚΑΙ ΔΙΑΧΕΙΡΙΣΗ ΣΥΝΕΠΕΙΩΝ ΛΟΓΩ ΕΠΑΓΟΜΕΝΩΝ ΦΑΙΝΟΜΕΝΩΝ	67
6.11 ΕΝΕΡΓΟΠΟΙΗΣΗ ΜΝΗΜΟΝΙΟΥ ΣΥΝΕΡΓΑΣΙΑΣ ΜΕΤΑΞΥ ΤΟΥ Ε.Α.Γ.Μ.Ε. ΚΑΙ ΤΗΣ Γ.Γ.Π.Π.	69
6.12 ΧΩΡΟΙ ΠΡΟΣΩΡΙΝΗΣ ΕΝΑΠΟΘΕΣΗΣ ΜΠΑΖΩΝ	70
6.13 ΑΠΟΚΛΙΜΑΚΩΣΗ	70
6.14 ΕΝΗΜΕΡΩΣΗ ΚΟΙΝΟΥ ΓΙΑ ΔΡΑΣΕΙΣ ΠΟΥ ΔΡΟΜΟΛΟΓΟΥΝΤΑΙ ΓΙΑ ΤΗΝ ΑΝΤΙΜΕΤΩΠΙΣΗ ΕΚΤΑΚΤΩΝ ΑΝΑΓΚΩΝ ΚΑΙ ΤΗΝ ΑΜΕΣΗ / ΒΡΑΧΕΙΑ ΔΙΑΧΕΙΡΙΣΗ ΤΩΝ ΣΥΝΕΠΕΙΩΝ ΑΠΟ ΤΗΝ ΕΚΔΗΛΩΣΗ ΣΕΙΣΜΩΝ	71
6.15 ΛΗΨΗ ΜΕΤΡΩΝ ΔΙΑΣΦΑΛΙΣΗΣ ΤΗΣ ΠΟΙΟΤΗΤΑΣ ΤΟΥ ΠΟΣΙΜΟΥ ΝΕΡΟΥ	72
6.16 ΣΥΝΕΡΓΑΣΙΑ ΤΩΝ ΦΟΡΕΩΝ ΣΥΝΤΗΡΗΣΗΣ ΤΟΥ ΟΔΙΚΟΥ ΔΙΚΤΥΟΥ ΜΕ ΤΟΥΣ ΦΟΡΕΙΣ ΑΠΟΚΑΤΑΣΤΑΣΗΣ ΒΛΑΒΩΝ ΔΙΚΤΥΩΝ ΚΟΙΝΗΣ ΩΦΕΛΕΙΑΣ	72
6.17 ΕΝΕΡΓΟΠΟΙΗΣΗ ΤΟΥ ΕΙΔΙΚΟΥ ΣΧΕΔΙΟΥ ΔΙΑΧΕΙΡΙΣΗΣ ΑΝΘΡΩΠΙΝΩΝ ΑΠΩΛΕΙΩΝ (ΣΔΑΑ)	73
ΜΕΡΟΣ VII. ΟΡΓΑΝΩΜΕΝΗ ΠΡΟΛΗΠΤΙΚΗ ΑΠΟΜΑΚΡΥΝΣΗ ΠΟΛΙΤΩΝ ΛΟΓΩ ΣΕΙΣΜΟΥ	74
7.1 ΚΑΤΕΥΘΥΝΤΗΡΙΕΣ ΟΔΗΓΙΕΣ – ΣΧΕΔΙΟ ΔΡΑΣΗΣ	78
7.2 ΕΙΔΙΚΟΤΕΡΕΣ ΔΡΑΣΕΙΣ	81
7.3 ΜΝΗΜΟΝΙΑ ΕΝΕΡΓΕΙΩΝ ΓΙΑ ΤΗΝ ΥΛΟΠΟΙΗΣΗ ΤΗΣ ΔΡΑΣΗΣ ΤΗΣ ΟΡΓΑΝΩΜΕΝΗΣ ΑΠΟΜΑΚΡΥΝΣΗΣ ΠΟΛΙΤΩΝ ΛΟΓΩ ΕΚΔΗΛΩΣΗΣ ΣΕΙΣΜΩΝ	82
ΜΕΡΟΣ VIII. ΥΠΟΣΤΗΡΙΞΗ & ΕΞΕΛΙΞΗ ΣΧΕΔΙΟΥ	83
8.1 ΕΚΠΑΙΔΕΥΣΗ	83
8.2 ΕΛΕΓΧΟΣ ΣΧΕΔΙΟΥ – ΑΣΚΗΣΕΙΣ	83
8.2.1 ΔΙΕΝΕΡΓΕΙΑ ΑΣΚΗΣΕΩΝ ΠΟΛΙΤΙΚΗΣ ΠΡΟΣΤΑΣΙΑΣ ΣΕ ΕΠΙΠΕΔΟ ΠΕΡΙΦΕΡΕΙΑΚΗΣ ΕΝΟΤΗΤΑΣ ΑΡΤΑΣ ΚΑΙ ΟΙΚΕΙΩΝ ΔΗΜΩΝ	83
8.3 ΑΝΑΘΕΩΡΗΣΗ & ΕΠΙΚΑΙΡΟΠΟΙΗΣΗ ΣΧΕΔΙΟΥ	84
8.4 ΤΗΡΗΣΗ ΣΤΟΙΧΕΙΩΝ ΕΙΔΙΚΟΥ ΦΑΚΕΛΟΥ ΚΑΤΑΣΤΡΟΦΗΣ	85
ΜΕΡΟΣ ΙΧ. ΠΕΡΙΒΟΛΗ-ΕΜΦΑΝΙΣΗ ΥΠΑΛΛΗΛΩΝ ΠΟΛΙΤΙΚΗΣ ΠΡΟΣΤΑΣΙΑΣ ΣΕ ΕΠΙΧΕΙΡΗΣΕΙΣ	86
ΜΕΡΟΣ Χ. ΕΓΚΡΙΣΗ ΚΑΙ ΕΝΑΡΞΗ ΙΣΧΥΟΣ ΤΟΥ ΣΧΕΔΙΟΥ	88
ΠΑΡΑΡΤΗΜΑ Α - ΧΑΡΤΟΓΡΑΦΙΚΟ ΥΛΙΚΟ	89
ΠΑΡΑΡΤΗΜΑ Β - ΜΝΗΜΟΝΙΟ ΕΝΕΡΓΕΙΩΝ	174
ΠΑΡΑΡΤΗΜΑ Γ - ΕΘΕΛΟΝΤΙΚΕΣ ΟΡΓΑΝΩΣΕΙΣ ΠΠ	179
ΠΑΡΑΡΤΗΜΑ Δ - ΜΗΤΡΩΟ ΕΡΓΟΛΗΠΤΩΝ	180
Τμήμα Πολιτικής Προστασίας Π.Ε Άρτας	7

ΠΑΡΑΡΤΗΜΑ Ε - ΘΕΣΜΙΚΟ ΠΛΑΙΣΙΟ - ΣΧΕΤΙΚΑ ΕΓΓΡΑΦΑ	181
ΠΑΡΑΡΤΗΜΑ ΣΤ - ΑΚΡΩΝΥΜΙΑ	188
ΠΑΡΑΡΤΗΜΑ Ζ - ΠΡΟΣΕΙΣΜΙΚΟΣ ΕΛΕΓΧΟΣ ΚΤΙΡΙΩΝ ΔΗΜΟΣΙΑΣ ΚΑΙ ΚΟΙΝΩΦΕΛΟΥΣ ΧΡΗΣΗΣ	190
ΠΑΡΑΡΤΗΜΑ Η - ΠΙΝΑΚΑΣ ΑΠΟΔΕΚΤΩΝ	191

ΠΡΟΛΟΓΟΣ

Οι σεισμοί ως φαινόμενα εντάσσονται στην κατηγορία των φυσικών καταστροφών, όπως αυτές ορίζονται στο παράρτημα Α-1-1 της ΥΑ 1299/2003 (ΦΕΚ 423 Β) «Γενικό Σχέδιο Πολιτικής Προστασίας με τη συνθηματική λέξη «ΞΕΝΟΚΡΑΤΗΣ», γιατί μπορεί να θέσουν σε κίνδυνο τη ζωή και την περιουσία των ανθρώπων με δυσμενείς επιπτώσεις στην οικονομία και τις υποδομές της χώρας.

Αρμόδιος φορέας για την επεξεργασία και το σχεδιασμό της αντισεισμικής πολιτικής της χώρας καθώς και για το συντονισμό των ενεργειών δημοσίου και ιδιωτικού δυναμικού για την εφαρμογή της πολιτικής αυτής σε επίπεδο πρόληψης είναι με βάση το θεσμικό του πλαίσιο ο Οργανισμός Αντισεισμικού Σχεδιασμού και Προστασίας (Ο.Α.Σ.Π.), εποπτευόμενος οργανισμός του Υπουργείου Κλιματικής Κρίσης και Πολιτικής Προστασίας (Ν.1349/1983 - ΦΕΚ 52Α, Π.Δ. 70/2021 - ΦΕΚ 161Α).

Η επιστημονική έρευνα που αφορά τη διερεύνηση των αιτιών και των συνθηκών δημιουργίας των σεισμικών γεγονότων, πραγματοποιείται στη χώρα μας από θεσμοθετημένους προς τούτο φορείς, όπως το Γεωδυναμικό Ινστιτούτο του Εθνικού Αστεροσκοπείου Αθηνών, η Ελληνική Αρχή Γεωλογικών και Μεταλλευτικών Ερευνών (Ε.Α.Γ.Μ.Ε.), διάφορα εργαστήρια Πανεπιστημιακών Τμημάτων (Σεισμολογίας, Τεκτονικής, Φυσικής του Εσωτερικού της Γης κ.τ.λ.).

Η Γενική Γραμματεία Πολιτικής Προστασίας (ΓΓΠΠ) είναι αρμόδιος φορέας για την επεξεργασία, τον σχεδιασμό και την παρακολούθηση της πολιτικής της χώρας στον τομέα της πολιτικής προστασίας για την αντιμετώπιση κινδύνων από την εκδήλωση σεισμών και συντονίζει το έργο και τις δράσεις όλων των εμπλεκόμενων φορέων στην αντιμετώπιση εκτάκτων αναγκών και στην άμεση/βραχεία διαχείριση των συνεπειών (Ν.3013/2002, Ν. 4249/2014 και Ν. 4662/2020 όπως έχουν τροποποιηθεί και ισχύουν). Η ΓΓΠΠ συνεργάζεται με άλλους φορείς, μεταξύ των οποίων είναι και ο ΟΑΣΠ ως υπεύθυνος για την αντισεισμική θωράκιση της χώρας, αξιοποιεί τα πορίσματα και τις προτάσεις των φορέων αυτών, τα ενσωματώνει στη γενικότερη στρατηγική της πολιτικής προστασίας και συντονίζει τη διαχείριση εκτάκτων αναγκών που προκύπτουν από σεισμούς (766/99 Γνωμοδότηση του ΝΣΚ)¹.

Στο πλαίσιο αυτό, η Γενική Γραμματεία Πολιτικής Προστασίας, ως φορέας της Κεντρικής Διοίκησης, με κύρια αποστολή το συντονισμό των φορέων που εμπλέκονται σε δράσεις αντιμετώπισης κινδύνων από την εκδήλωση σεισμών, στα πλαίσια εφαρμογής των άρθρων 28 και 29 του Ν. 4662/2020, καθώς και του Γενικού Σχεδίου Πολιτικής Προστασίας «Ξενοκράτης» (ΥΑ 1299/7-4-2003), έχει εκδώσει τα 2450/09- 04-2012 και 2018/09-03-2018 έγγραφα της σχετικά με τους ρόλους και αρμοδιότητες φορέων Πολιτικής Προστασίας που εμπλέκονται στη διαχείριση κινδύνων από την εκδήλωση σεισμών και παρέχονται κατευθυντήριες οδηγίες που αποβλέπουν στη συνέργεια, τη συνεργασία και τη διαλειτουργικότητά τους με απώτερο σκοπό την άμεση και συντονισμένη απόκριση τους.

¹ Σύμφωνα με την 766/99 Γνωμοδότηση του ΝΣΚ, η οποία έγινε αποδεκτή από τον τότε αρμόδιο Υπουργό Π.Ε.Χ.Ω.Δ.Ε., ο ΟΑΣΠ διατηρεί την ευθύνη για την αντισεισμική θωράκιση της χώρας, ενώ η ΓΓΠΠ έχει αφενός μεν την ευθύνη του σχεδιασμού, της οργάνωσης και του συντονισμού της πολιτικής της χώρας σε θέματα πρόληψης και εξασφάλισης της ετοιμότητας της χώρας; για την αντιμετώπιση καταστροφών (από οποιαδήποτε αιτία και όχι μόνον από σεισμούς), περαιτέρω δε έχει την ευθύνη και αρμοδιότητα για την διάθεση των μέσων, το συντονισμό του έργου της πολιτικής προστασίας κατά τη διάρκεια της καταστροφής και το συντονισμό της διάθεσης της επιστημονικής ή υλικής βοήθειας από άλλες χώρες για την αντιμετώπιση καταστροφών. Επίσης, η ΓΓΠΠ, ως προκείμενο όργανο συνεργάζεται με τους διάφορους φορείς, μεταξύ των οποίων και ο ΟΑΣΠ, μετά την διεξαγωγή από αυτούς ερευνών, αξιοποιεί τα πορίσματα και τις προτάσεις των φορέων αυτών και τα ενσωματώνει στη γενικότερη στρατηγική της πολιτικής προστασίας και περαιτέρω αναθέτει στους φορείς αυτούς επιμέρους θέματα και συντονίζει τη δράση τους κατά τη διάρκεια της αντιμετώπισης του φαινομένου. Επίσης, η ΓΓΠΠ συντονίζει τη διαχείριση εκτάκτων αναγκών που προκύπτουν από σεισμούς.

Διευκρινίζεται ότι βάσει του Ν. 4662/2020 (όπως αυτός έχει τροποποιηθεί και ισχύει) και στο πλαίσιο εφαρμογής του Γενικού Σχεδίου Πολιτικής Προστασίας «ΞΕΝΟΚΡΑΤΗΣ», η Γενική Γραμματεία Πολιτικής Προστασίας είναι αρμόδια για την έκδοση του παρόντος Γενικού Σχεδίου Αντιμετώπισης Εκτάκτων Αναγκών και Άμεσης/Βραχείας Διαχείρισης των Συνεπειών από την Εκδήλωση Σεισμών (2^η έκδοση) βάσει του οποίου προσδιορίζονται οι ρόλοι και αρμοδιότητες όλων των εμπλεκόμενων φορέων πολιτικής προστασίας, σύμφωνα με το ισχύον θεσμικό πλαίσιο που διέπει την λειτουργία τους, και δίνονται συντονιστικές κατευθυντήριες οδηγίες που αποβλέπουν στη συνέργεια, τη συνεργασία και τη διαλειτουργικότητά τους με απώτερο σκοπό την άμεση και συντονισμένη απόκριση τους για την αντιμετώπιση κινδύνων από την εκδήλωση σεισμών. Η 2^η έκδοση Γενικό Σχέδιο Αντιμετώπισης Εκτάκτων Αναγκών και Άμεσης/Βραχείας Διαχείρισης των Συνεπειών από την Εκδήλωση Σεισμών αφορά τόσο τις προπαρασκευαστικές ενέργειες που απαιτούνται για την προετοιμασία του μηχανισμού πολιτικής προστασίας της χώρας, όσο και την κινητοποίηση και την άμεση απόκρισή του.

Η Περιφερειακή Ενότητα Άρτας, ακολουθώντας τις οδηγίες σχεδίασης του Γενικού Σχεδίου Αντιμετώπισης Εκτάκτων Αναγκών και Άμεσης/Βραχείας Διαχείρισης των Συνεπειών από την Εκδήλωση Σεισμών με την κωδική ονομασία «Εγκέλαδος 2» Μέρος XV παράγραφος 15.1, συνέταξε το Σχέδιο Αντιμετώπισης Εκτάκτων Αναγκών και Άμεσης/Βραχείας Διαχείρισης των Συνεπειών από την Εκδήλωση Σεισμών (1^η έκδοση), το οποίο εγκρίθηκε από το Περιφερειακό Συμβούλιο της Περιφέρειας Ηπείρου.

ΓΕΝΙΚΑ ΣΤΟΙΧΕΙΑ ΤΗΣ ΠΕΡΙΦΕΡΕΙΑΚΗΣ ΕΝΟΤΗΤΑΣ ΑΡΤΑΣ

Η Περιφερειακή Ενότητα Άρτας έχει έδρα στην Άρτα, ανήκει στην Περιφέρεια Ηπείρου και καταλαμβάνει το νοτιοανατολικό τμήμα της Ηπείρου. Έχει έκταση 1.662 m² πληθυσμό 63.732 κατοίκους (ΕΛΣΤΑΤ 2021). Συνορεύει στα βόρεια με τις Περιφερειακές Ενότητες Ιωαννίνων και Τρικάλων, ανατολικά με τις Περιφερειακές Ενότητες Τρικάλων, Καρδίτσας και Αιτωλοακαρνανίας, δυτικά με τις Περιφερειακές Ενότητες Πρεβέζης και Ιωαννίνων, νότια με την Περιφερειακή Ενότητα Αιτωλοακαρνανίας ενώ βρέχεται και από τον Αμβρακικό Κόλπο.

ΠΕΡΙΦΕΡΕΙΑΚΗ ΕΝΟΤΗΤΑ ΑΡΤΑΣ	ΜΟΝΙΜΟΣ ΠΛΗΘΥΣΜΟΣ	ΕΔΡΑ
Δήμος Αρταίων	41.600	Άρτα
Δήμος Γεωργίου Καραϊσκάκη	5.278	Άνω Καλεντίνη
Δήμος Κεντρικών Τζουμέρκων	5.498	Βουργαρέλι
Δήμος Νικολάου Σκουφά	11.356	Πέτα

Πίνακας 1. Πληθυσμιακά στοιχεία Περιφερειακής Ενότητας Άρτας (ΕΛΣΤΑΤ 2021)

**ΕΙΣΑΓΩΓΗ
ΜΕΡΟΣ Ι****ΜΕΡΟΣ Ι. ΕΙΣΑΓΩΓΗ****1.1 ΙΣΤΟΡΙΚΟ ΣΥΝΤΑΞΗΣ**

Σε εφαρμογή του άρθρου 17 του Ν.3013/2002, που ρυθμίζονται τα σχετικά με την κατάρτιση των σχεδίων πολιτικής προστασίας και τους υπόχρεους, προς τούτο, αρμόδιους κεντρικούς και περιφερειακούς φορείς και οργανισμούς κοινής ωφέλειας, εκδόθηκε η Υπουργική Απόφαση 1299/7-4-2003 «Έγκριση του από 7.4.2003 Γενικού Σχεδίου Πολιτικής Προστασίας με τη συνθηματική λέξη ΞΕΝΟΚΡΑΤΗΣ» (ΦΕΚ423/Β΄/2003).

Το έτος 2020 η Δ/ση Σχεδιασμού και Αντιμετώπισης Εκτάκτων Αναγκών της ΓΓΠΠ σε συνεργασία με όλους τους εμπλεκόμενους φορείς, στο πλαίσιο εφαρμογής της ΥΑ 1299/7-4-2003 έγκρισης Υπουργού ΕΣΔΔΑ του Γενικού Σχεδίου Πολιτικής Προστασίας «Ξενοκράτης» (ΦΕΚ 423 τ. Β΄) και του άρθρου 11 του ΠΔ 151/2004 (ΦΕΚ 107/Α΄/2004), εξέδωσε το Γενικό Σχέδιο Αντιμετώπισης Εκτάκτων Αναγκών και Άμεσης/Βραχείας Διαχείρισης των Συνεπειών από την Εκδήλωση Σεισμών, το οποίο στάλθηκε σε όλους τους εμπλεκόμενους φορείς με το 717/20-01-2020 έγγραφο της ΓΓΠΠ (ΑΔΑ 6Θ4Φ46ΜΤΛΒ-9ΓΓ), για την εφαρμογή του κατά το μέρος που τους αφορά και εμπλέκονται.

Το έτος 2022, η Δ/ση Σχεδιασμού Αντιμετώπισης Εκτάκτων Αναγκών της ΓΓΠΠ, έχοντας υπόψη ότι από τη 1^η έκδοση του σχεδίου επήλθαν διοικητικές και οργανωτικές αλλαγές οι οποίες αφορούσαν κατά κύριο λόγο φορείς της κεντρικής διοίκησης (μετονομασία υπουργείων, αλλαγές υπαγωγής φορέων, κλπ), έκρινε αναγκαία την επικαιροποίηση και αναθεώρηση του ανωτέρω σχεδίου. Στο πλαίσιο αυτό η Δ/ση Σχεδιασμού Αντιμετώπισης Εκτάκτων Αναγκών της ΓΓΠΠ προχώρησε στην παρούσα 2^η έκδοση του Γενικού Σχεδίου Αντιμετώπισης Εκτάκτων Αναγκών και Άμεσης/Βραχείας Διαχείρισης των Συνεπειών από την Εκδήλωση Σεισμών.

Το γενικό σχέδιο συντάχθηκε στα πλαίσια εφαρμογής της ανωτέρω ΥΑ 1299/7-4-2003 έγκρισης Υπουργού Εσωτερικών Δημόσιας Διοίκησης & Αποκέντρωσης του Γενικού Σχεδίου Πολιτικής Προστασίας «Ξενοκράτης» (ΦΕΚ 423 τ. Β΄) και αποτελεί το Γενικό Σχέδιο Αντιμετώπισης Εκτάκτων Αναγκών και Άμεσης/Βραχείας Διαχείρισης των Συνεπειών από την Εκδήλωση Σεισμών.

Το παρόν σχέδιο συντάχθηκε από το Αυτοτελές Τμήμα Πολιτικής Προστασίας της Περιφερειακής Ενότητας Άρτας της Περιφέρειας Ηπείρου σύμφωνα με τις οδηγίες σχεδίασης της ΓΓΠΠ, όπως αυτές αναφέρονται αναλυτικά στην παράγραφο 15.1, μέρος XV του Γενικού Σχεδίου Αντιμετώπισης Εκτάκτων Αναγκών και Άμεσης/Βραχείας Διαχείρισης Συνεπειών από την Εκδήλωση Σεισμών με την κωδική ονομασία «ΕΓΚΕΛΑΔΟΣ 2» της ΓΓΠΠ.

1.2 ΧΑΡΑΚΤΗΡΙΣΜΟΣ ΒΑΘΜΟΥ ΔΥΣΚΟΛΙΑΣ

ΑΔΙΑΒΑΘΜΗΤΟ

1.3 ΠΙΝΑΚΑΣ ΔΙΑΝΟΜΗΣ

Παρατίθεται στο Παράρτημα Η.

1.4 ΕΝΑΡΞΗ ΙΣΧΥΟΣ ΚΑΙ ΕΞΟΥΣΙΟΔΟΤΗΣΗ ΕΦΑΡΜΟΓΗΣ ΤΟΥ ΣΧΕΔΙΟΥ

Η ημερομηνία έναρξης ισχύος του παρόντος Σχεδίου (1η έκδοση) ορίζεται η ημερομηνία έγκρισης και υπογραφής από το Περιφερειακό Συμβούλιο Ηπείρου.

Το Αυτοτελές Τμήμα Πολιτικής Προστασίας της Περιφερειακής Ενότητας Άρτας συντάσσει το παρόν σχέδιο στο πλαίσιο εφαρμογής της ΥΑ 1299/7-4-2003 έγκρισης Υπουργού ΕΣΔΔΑ του Γενικού Σχεδίου Πολιτικής Προστασίας «Ξενοκράτης» (ΦΕΚ 423 τ. Β΄) και αποτελεί το σχέδιο Αντιμετώπισης Εκτάκτων Αναγκών και Άμεσης/Βραχείας Διαχείρισης των Συνεπειών από την Εκδήλωση Σεισμών της Περιφερειακής Ενότητας Άρτας.

Οδηγίες για τη σύνταξη σχεδίων των Περιφερειών σε εναρμόνιση με το Γενικό Σχέδιο Αντιμετώπισης Εκτάκτων Αναγκών και Άμεσης/Βραχείας Διαχείρισης Συνεπειών από την Εκδήλωση Σεισμών με την κωδική ονομασία «ΕΓΚΕΛΑΔΟΣ 2» της ΓΓΠΠ, στο πλαίσιο εφαρμογής του άρθρου 174 του Ν.3852/2010, δίνονται στο Μέρος XV του Γενικού Σχεδίου.

Το Αυτοτελές Τμήμα Πολιτικής Προστασίας της Περιφερειακής Ενότητας Άρτας συντάσσει το παρόν σχέδιο Αντιμετώπισης Εκτάκτων Αναγκών και Άμεσης/Βραχείας Διαχείρισης των Συνεπειών από την Εκδήλωση Σεισμών της Περιφερειακής Ενότητας Άρτας σε εναρμόνιση με το Γενικό Σχέδιο της Γενικής Γραμματείας Πολιτικής Προστασίας, με τα άρθρα 174 και 163 του Ν.3852/2010, σύμφωνα με τις οδηγίες σχεδίασης, όπως αυτές αναφέρονται αναλυτικά στην παράγραφο 15.1 του Γενικού Σχεδίου Αντιμετώπισης Εκτάκτων Αναγκών και Άμεσης/Βραχείας Διαχείρισης Συνεπειών από την Εκδήλωση Σεισμών της ΓΓΠΠ.

Το Αυτοτελές Τμήμα Πολιτικής Προστασίας Άρτας υποβάλλει το παρόν σχέδιο στην Εκτελεστική Επιτροπή της Περιφέρειας Ηπείρου. Εν συνεχεία, η Εκτελεστική Επιτροπή εισηγείται το ανωτέρω σχέδιο στο Περιφερειακό Συμβούλιο, το οποίο και το εγκρίνει. Το παρόν σχέδιο θεωρείται άμεσα εκτελεστό και δεν χρήζει περαιτέρω εγκρίσεως.

1.5 ΟΔΗΓΙΕΣ ΓΙΑ ΤΗΝ ΕΝΕΡΓΟΠΟΙΗΣΗ ΚΑΙ ΕΦΑΡΜΟΓΗ ΤΟΥ ΣΧΕΔΙΟΥ

Το παρόν Σχέδιο Αντιμετώπισης Εκτάκτων Αναγκών και Διαχείρισης των Συνεπειών από την Εκδήλωση Σεισμών, ενεργοποιείται και εφαρμόζεται μετά την επίσημη ενημέρωση των οικείων Δημάρχων, του Αντιπεριφερειάρχη Περιφερειακής Ενότητας Άρτας και Περιφερειάρχη Ηπείρου για τις επιπτώσεις από την εκδήλωση σεισμού, τόσο σε τοπικό όσο και περιφερειακό και κεντρικό επίπεδο από τις αρμόδιες κατά τόπους υπηρεσίες της ΕΛ.ΑΣ., οι οποίες αποτελούν θεσμικά τον φορέα επίσημης ενημέρωσης της Μονάδας Εμπλεκόμενων Φορέων (Unit3 -COMPRES) του Ε.Σ.Κ.Ε.ΔΙ.Κ. και των εμπλεκόμενων φορέων για την επικρατούσα κατάσταση στην περιοχή ευθύνης τους μετά από την εκδήλωση σεισμού.

Διευκρινίζεται ότι η έκδοση απόφασης κήρυξης της περιοχής σε Κατάσταση Έκτακτης Ανάγκης Πολιτικής Προστασίας δεν αποτελεί προϋπόθεση ενεργοποίησης και εφαρμογής του παρόντος σχεδίου.

Επίσης, διευκρινίζεται ότι το Πυροσβεστικό Σώμα, η ΕΛ.ΑΣ. και το ΛΣ-ΕΛΑΚΤ, ως Σώματα Ασφαλείας που διέπονται από ειδικό θεσμικό πλαίσιο και κανονισμούς, η κινητοποίηση και μετακίνηση δυνάμεων στο πλαίσιο της αποστολής τους, καθορίζεται από τον επιχειρησιακό

τους σχεδιασμό και τις εκάστοτε αποφάσεις της φυσικής ηγεσίας τους και δεν συνδέεται με αποφάσεις χαρακτηρισμού μιας καταστροφής ή κήρυξης μιας περιοχής σε κατάσταση έκτακτης ανάγκης πολιτικής προστασίας.

Το αυτό ισχύει και για τον τομέα υγείας (υγειονομικές μονάδες, ΕΚΑΒ, κλπ), ο οποίος κινητοποιείται για την παροχή βοήθειας με βάση τον σχεδιασμό του και ανεξαρτήτως των αποφάσεων χαρακτηρισμού μιας καταστροφής ή κήρυξης μιας περιοχής σε κατάσταση έκτακτης ανάγκης πολιτικής προστασίας.

Ως συντονισμός στο παρόν Σχέδιο Αντιμετώπισης Εκτάκτων Αναγκών και Άμεσης/Βραχείας Διαχείρισης Συνεπειών από την Εκδήλωση Σεισμών της Περιφερειακής Ενότητας Άρτας νοείται η οργάνωση και διατήρηση της συνεργασίας μεταξύ των διάφορων οργανικών μονάδων της Περιφερειακής Ενότητας Άρτας, καθώς και μεταξύ φορέων ή υπηρεσιών ή άλλου εμπλεκόμενου δυναμικού και μέσων πολιτικής προστασίας για την εξασφάλιση ενιαίας και συγχρονισμένης δράσης.

Οι ρόλοι, αρμοδιότητες και κύριες δράσεις των φορέων που εμπλέκονται στην αντιμετώπιση κινδύνων από την εκδήλωση σεισμών, αναφέρονται αναλυτικά ανά φορέα στο Μέρος 3 του παρόντος. Οι εμπλεκόμενες οργανικές μονάδες ενός εκάστου φορέα και το ανθρώπινο δυναμικό και τα μμέσα που θα κληθούν να τις υλοποιήσουν, καθορίζονται από την οργανωτική του δομή, το θεσμικό πλαίσιο λειτουργίας του και τις κανονιστικές πράξεις της διοίκησής του.

Επισημαίνεται ότι το θεσμικό πλαίσιο αποτελεί τη βάση για την υλοποίηση σειράς δράσεων οι οποίες δύναται να διαφοροποιούνται σε κάθε συμβάν, ανάλογα με τις απαιτήσεις διαχείρισης του καταστροφικού φαινομένου, από τους εμπλεκόμενους φορείς και δεν είναι περιοριστικό όσον αφορά το εύρος των δράσεων αυτών.

ΜΕΡΟΣ II
ΣΚΟΠΟΣ/ ΣΤΟΧΟΙ / ΑΝΑΛΥΣΗ
ΚΙΝΔΥΝΟΥ / ΙΔΕΑ
ΕΠΙΧΕΙΡΗΣΕΩΝ

ΜΕΡΟΣ II. ΣΚΟΠΟΣ/ΣΤΟΧΟΙ/ΑΝΑΛΥΣΗ ΚΙΝΔΥΝΟΥ/ ΙΔΕΑ ΕΠΙΧΕΙΡΗΣΕΩΝ

2.1 ΣΚΟΠΟΣ

Με το παρόν Σχέδιο Αντιμετώπισης Εκτάκτων Αναγκών και Άμεσης/Βραχείας Διαχείρισης των Συνεπειών από την Εκδήλωση Σεισμών «**ΕΓΚΕΛΑΔΟΣ 2**» (1^η έκδοση) της Περιφερειακής Ενότητας Άρτας επιδιώκεται η άμεση και συντονισμένη απόκριση των εμπλεκόμενων Φορέων σε Κεντρικό, Περιφερειακό και Τοπικό επίπεδο για την αποτελεσματική αντιμετώπιση εκτάκτων αναγκών από την εκδήλωση σεισμών και την άμεση διαχείριση των συνεπειών τους. Τέτοιες δράσεις αποβλέπουν στην προστασία της ζωής, της υγείας και της περιουσίας των πολιτών, καθώς και στην προστασία του φυσικού περιβάλλοντος, των πλουτοπαραγωγικών πηγών και των υποδομών της χώρας.

Προϋπόθεση για την επίτευξη του σκοπού αυτού είναι η συνέργεια, η συνεργασία και η διαλειτουργικότητα των εμπλεκόμενων Φορέων σε Κεντρικό, Περιφερειακό και Τοπικό επίπεδο.

2.2 ΑΝΤΙΚΕΙΜΕΝΙΚΟΙ ΣΤΟΧΟΙ

- Προσδιορισμός ρόλων και αρμοδιοτήτων όλων των εμπλεκόμενων Φορέων σε Περιφερειακό και Τοπικό επίπεδο και σε όλες τις φάσεις κινητοποίησης του συστήματος Πολιτικής Προστασίας.
- Δρομολόγηση προπαρασκευαστικών μέτρων και δράσεων πολιτικής προστασίας που συμβάλλουν στην ετοιμότητα του ανθρώπινου δυναμικού και των μέσων για την αντιμετώπιση εκτάκτων αναγκών και την άμεση/βραχεία διαχείριση των συνεπειών από την εκδήλωση σεισμών
- Συντονισμένη δράση των εμπλεκόμενων Φορέων στην αντιμετώπιση εκτάκτων αναγκών και την άμεση/βραχεία διαχείριση των συνεπειών από την εκδήλωση σεισμών.
- Εναρμόνιση του σχεδιασμού όλων των εμπλεκόμενων φορέων με το παρόν σχέδιο.

2.3 ΑΝΑΛΥΣΗ ΚΙΝΔΥΝΟΥ-ΚΑΤΑΣΤΑΣΗ-ΠΑΡΑΔΟΧΕΣ-ΠΡΟΫΠΟΘΕΣΕΙΣ-ΠΑΡΑΜΕΤΡΟΙ ΣΧΕΔΙΑΣΜΟΥ

2.3.1 ΑΝΑΛΥΣΗ ΚΙΝΔΥΝΟΥ

Ο σεισμός είναι φαινόμενο το οποίο εκδηλώνεται συνήθως χωρίς σαφή προειδοποίηση, δεν μπορεί να αποτραπεί και παρά τη μικρή χρονική διάρκεια του, μπορεί να προκαλέσει μεγάλες υλικές ζημιές στις υποδομές και στον δομικό πλούτο της χώρας με επακόλουθα, τραυματισμούς και απώλειες ανθρώπινων ζωών.

Εκδηλώνεται με την μορφή βίαιης κίνησης του εδάφους, ή και την εμφάνιση σεισμικού ρήγματος στην επιφάνεια του εδάφους και εντάσσεται στην κατηγορία των φυσικών καταστροφών. Οι κύριες κατά κανόνα επιπτώσεις που μπορεί να προκληθούν από σεισμό σύμφωνα με το Γενικό Σχέδιο «Ξενοκράτης» (ΥΑ1299/7-4-2003- ΦΕΚ423Β/2003), είναι καταρρεύσεις κτιρίων, ζημιές σε κτίρια, εργοστάσια, βιομηχανίες, αρχαιολογικούς χώρους-μουσεία, εγκαταστάσεις παραγωγής ενέργειας και δίκτυα μεταφοράς, διακοπή συγκοινωνιών, αποκλεισμός περιοχών, πυρκαγιές, εγκλωβισμός ατόμων, τραυματισμός και θάνατος πολιτών.

Οι περισσότεροι σεισμοί οφείλονται στις κινήσεις των λιθοσφαιρικών πλακών, και κατά συνέπεια οι ζώνες έντονης σεισμικής δράσης ουσιαστικά ταυτίζονται με τις παρυφές των πλακών.

Ο Ελληνικός χώρος βρίσκεται στα όρια επαφής και σύγκλισης της Ευρασιατικής πλάκας με την Αφρικανική, γι' αυτό και είναι χώρος μεγάλης σεισμικότητας. Η σεισμικότητα ενός τόπου καθορίζεται από τη συχνότητα εμφάνισης των σεισμών και από τα μεγέθη τους. Σύμφωνα με στατιστικά στοιχεία η Ελλάδα, από άποψη σεισμικότητας, κατέχει την πρώτη θέση στη Μεσόγειο και στην Ευρώπη καθώς και την έκτη θέση σε παγκόσμιο επίπεδο.

Τα αποτελέσματα και οι βλάβες που προκαλεί μία σεισμική δόνηση στις κατασκευές εξαρτώνται από διάφορες παραμέτρους όπως το μέγεθος του σεισμού, το βάθος της εστίας, τη θέση του επικέντρου, την απόσταση της εστίας από τον τόπο παρατήρησης, το μέσο διάδοσης των σεισμικών κυμάτων, το έδαφος θεμελίωσης αλλά και από τα ποιοτικά χαρακτηριστικά (τρωτότητα κατασκευής) και από τις ιδιότητες των ίδιων των κατασκευών (Ο.Α.Σ.Π.2007, Σεισμός-Η γνώση είναι προστασία).

Οι οικονομικές συνέπειες των σεισμών σχετίζονται είτε με τις βλάβες στις κατασκευές είτε με τη διαφοροποίηση των συνθηκών διαβίωσης των πληγέντων. Στην πρώτη περίπτωση εντάσσονται οι επιπτώσεις που αφορούν απώλειες κατοικιών- εργασιακών χώρων ή γενικότερα μέρους της ακίνητης και κινητής (οικιακός εξοπλισμός, αυτοκίνητο) περιουσίας των σεισμοπλήκτων. Στη δεύτερη περίπτωση εντάσσονται οι επιπτώσεις από την αποδιοργάνωση της καθημερινής ζωής.

Ο σεισμός εκτός από τις άμεσες επιπτώσεις έχει ως επακόλουθα την ενεργοποίηση άλλων γεωλογικών φαινομένων όπως η ρευστοποίηση εδαφών, οι καταπτώσεις βράχων, οι εδαφικές διαρρήξεις, οι κατολισθήσεις και τα θαλάσσια κύματα βαρύτητας (τσουνάμι) με εξίσου σοβαρές επιπτώσεις.

Ο σχεδιασμός και η κατασκευή των κτιρίων αλλά και των άλλων τεχνικών έργων ώστε να αντιμετωπίζουν επαρκώς τον σεισμικό κίνδυνο παρέχοντας ασφάλεια στους χρήστες, αποτελεί τον πλέον σημαντικό και κρίσιμο παράγοντα αντισεισμικής προστασίας.

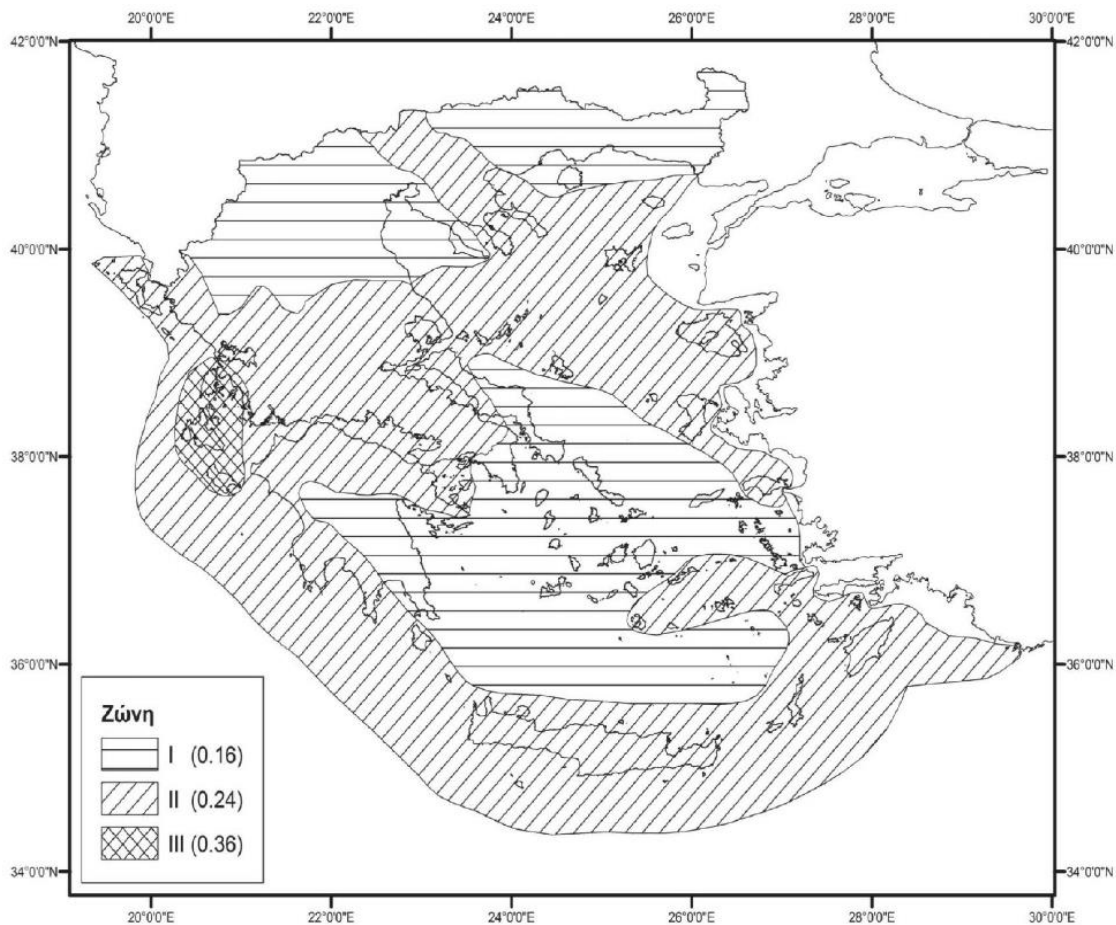
Για το σκοπό αυτό η Πολιτεία έχει θεσπίσει ένα κανονιστικό πλαίσιο υποχρεωτικής εφαρμογής, με βάση το οποίο σχεδιάζονται και κατασκευάζονται τα κτίρια και τα άλλα έργα υποδομής.

Σε αυτό το κανονιστικό πλαίσιο προεξάρχοντα ρόλο έχει ο Εθνικός Αντισεισμικός Κανονισμός–2000 (ΕΑΚ-2000), που έχει συντάξει ο ΟΑΣΠ και περιλαμβάνει τους κανόνες αντισεισμικού σχεδιασμού των δομημάτων που ικανοποιούν τρεις θεμελιώδεις απαιτήσεις : την αποφυγή της κατάρρευσης, τον περιορισμό των βλαβών και την διασφάλιση της λειτουργίας του δομήματος μετά το σεισμό.

Επιπρόσθετα, για την αντιμετώπιση του θέματος της αποτίμησης της φέρουσας ικανότητας υφιστάμενων δομημάτων και του καθορισμού κανόνων εφαρμογής για τον αντισεισμικό ανασχεδιασμό τους, καθώς και για τις ενδεχόμενες επεμβάσεις, επισκευές ή ενισχύσεις, ο Ο.Α.Σ.Π. έχει συντάξει και θεσμοθετήσει τον « Κανονισμό Επεμβάσεων σε Κτίρια από Οπλισμένο Σκυρόδεμα- ΚΑΝ.ΕΠΕ.» (ΦΕΚ42/Β/20-01-2012,1η Αναθεώρηση ΦΕΚ2187/Β΄/2013, 2η Αναθεώρηση ΦΕΚ2984/Β΄/2017).

Ειδικότερα για την αποκατάσταση πληγέντων από τον σεισμό κτιρίων, ισχύουν οι οικ 4212/Β11/2-10-2013 (Β΄2661) και 1455/ΣΤ8/20-02-2014 (Β΄455) αποφάσεις του Υπουργείου Υποδομών και Μεταφορών, περί καθορισμού ελαχίστων υποχρεωτικών απαιτήσεων για τη σύνταξη μελετών αποκατάστασης κτιρίων από φέρουσα τοιχοποιία και οπλισμένο σκυρόδεμα αντίστοιχα και την έκδοση των σχετικών αδειών επισκευής.

Βασική παράμετρο του Εθνικού Αντισεισμικού Κανονισμού 2000 αποτελούν οι σεισμικές παράμετροι σχεδιασμού, με βάση τις οποίες σχεδιάζονται οι κατασκευές σε κάθε περιοχή. Οι σεισμικές παράμετροι σχεδιασμού των κατασκευών εξαρτώνται από τη σεισμική επικινδυνότητα κάθε περιοχής.

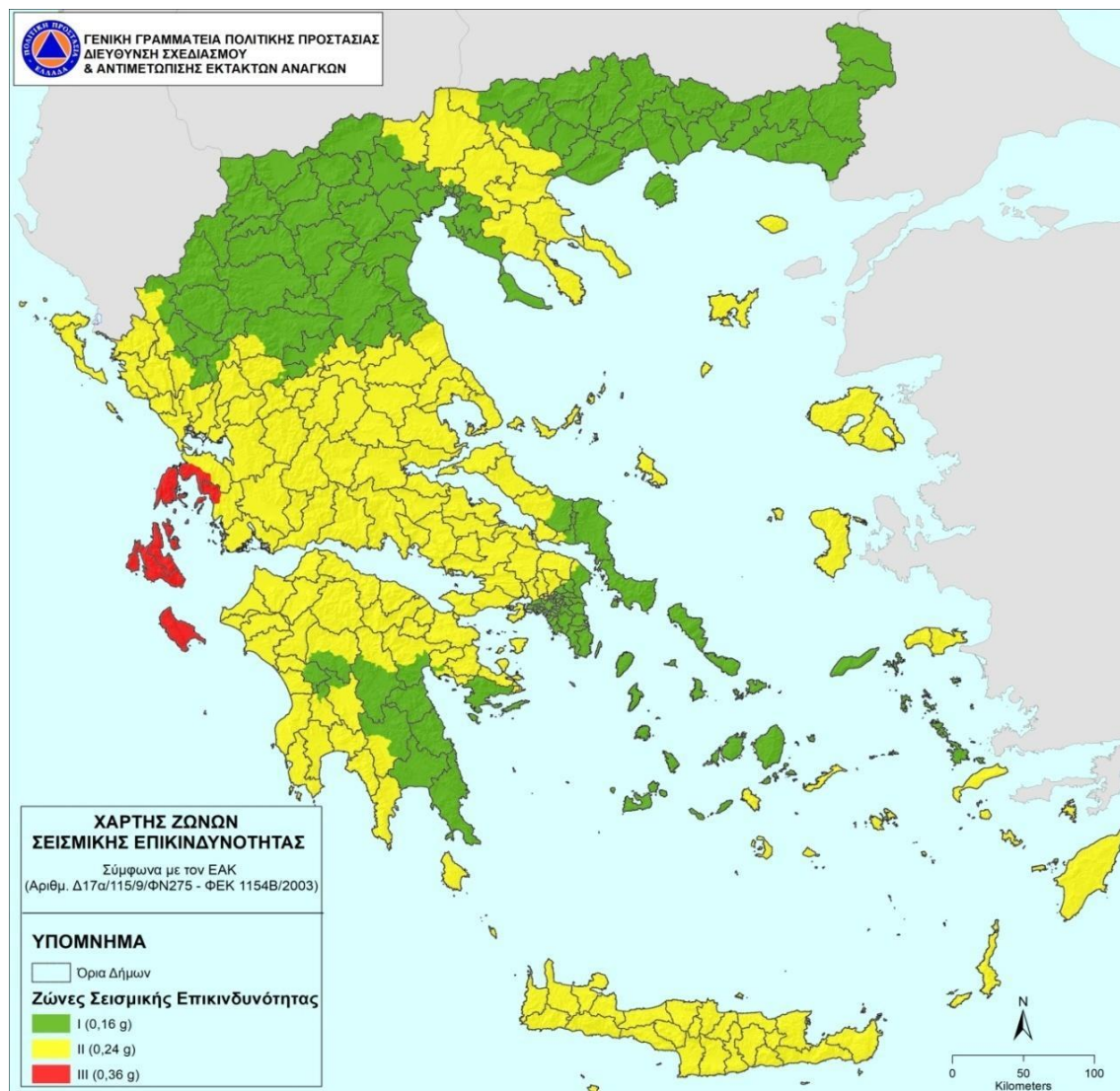


Εικόνα 1. Χάρτης Ζωνών Σεισμικής Επικινδυνότητας της Ελλάδας (ΥΑ Δ17α/115/9/ΦΝ275/7-8-2003, ΦΕΚ 1154 Β)

Σημειώνεται ότι, σύμφωνα με τον Ελληνικό Αντισεισμικό Κανονισμό (ΕΑΚ 2000 – ΥΑ Δ17α/141/3/ΦΝ275/15-12-1999, ΦΕΚ 2184/Α/1999), όπως έχει τροποποιηθεί και ισχύει) η χώρα υποδιαιρείται σε τρεις Ζώνες Σεισμικής Επικινδυνότητας I, II, III.

Τα όρια των Ζωνών Σεισμικής Επικινδυνότητας καθορίζονται στον αντίστοιχο χάρτη, ο οποίος αποτελεί αναπόσπαστο τμήμα του Αντισεισμικού Κανονισμού. Ο χάρτης αυτός προσδιορίζει τη σεισμική παράμετρο σχεδιασμού, δηλ. την μέγιστη αναμενόμενη εδαφική επιτάχυνση (PGA), με βάση την οποία σχεδιάζονται οι κατασκευές σε κάθε περιοχή.

Σύμφωνα με την τελευταία τροποποίηση του ανωτέρω χάρτη (ΥΑ Δ17α/115/9/ΦΝ275/7-8-2003, ΦΕΚ 1154 Β) ο Ελληνικός χώρος κατανέμεται σε τρεις Ζώνες Σεισμικής Επικινδυνότητας με αντίστοιχες τιμές ενεργών εδαφικών επιταχύνσεων σχεδιασμού: 0,16 g για την πρώτη ζώνη, 0,24 g για τη δεύτερη ζώνη και 0,36 g για την τρίτη ζώνη. Η κατανομή των ζωνών αυτών παρουσιάζεται στο χάρτη της εικόνας 1. Στον χάρτη της εικόνας 2, παρουσιάζονται οι ζώνες σεισμικής επικινδυνότητας σε σχέση με τα όρια των Δήμων της χώρας, σύμφωνα με τα όσα προβλέπονται στην Υπουργική Απόφαση Δ17α/115/9/ΦΝ275/7-8-2003.



Εικόνα 2. Χάρτης ζωνών σεισμικής επικινδυνότητας σε σχέση με τα όρια των Δήμων της χώρας.

Με βάση την ΥΑ Δ17α/115/9/ΦΝ275/7-8-2003 (ΦΕΚ 1154 Β) η Περιφερειακή Ενότητα Άρτας ανήκει στη ζώνη II σεισμικής επικινδυνότητας.

2.3.1.1 ΘΑΛΑΣΣΙΑ ΚΥΜΑΤΑ ΒΑΡΥΤΗΤΑΣ (ΤΣΟΥΝΑΜΙ)

Τα τσουνάμι είναι φαινόμενα, που δημιουργούνται κατά την απότομη μετατόπιση μεγάλων ποσοτήτων νερού, σε ένα υδάτινο σχηματισμό. Η αρχική απότομη μετατόπιση του νερού, που προκαλεί τη γένεση ενός τσουνάμι, μπορεί να είναι αποτέλεσμα σεισμού, κυρίως υποθαλάσσιου, που προκαλεί κατακόρυφη ανάταξη του βυθού, παραθαλάσσιας κατολίσθησης ή ηφαιστειακής έκρηξης. Σύμφωνα με την προσθήκη 1 του παραρτήματος Α του Γενικού Σχεδίου Πολιτικής Προστασίας, τα παλιρροιακά κύματα βαρύτητας ή κατά την επικρατέστερη ορολογία θαλάσσια κύματα βαρύτητας (τσουνάμι) αναφέρονται ως αιτία γένεσης καταστροφών.

Επισημαίνεται ότι τα τσουνάμι διαφέρουν σημαντικά από τα θαλάσσια κύματα που προκαλούνται από τον άνεμο. Η κυριότερη διαφορά έγκειται στο γεγονός ότι τα ανεμογενή θαλάσσια κύματα περιορίζονται στο ανώτερο στρώμα της υδάτινης στήλης, ενώ τα τσουνάμι εκδηλώνονται στο σύνολο της υδάτινης στήλης, με αποτέλεσμα, ενώ σε θαλάσσιες περιοχές με μεγάλα βάθη τα τσουνάμι λόγω των χαρακτηριστικών τους να μην θεωρούνται σοβαρός κίνδυνος για τις πλέουσες κατασκευές, φτάνοντας στις ακτές, όπως έχει αναφερθεί, προκαλούν παράκτιες πλημμύρες με ιδιαίτερα καταστρεπτικές συνέπειες.

Δεδομένου ότι τα τσουνάμι αποτελούν δευτερογενή φαινόμενα με πρωτογενείς αιτίες κυρίως τους σεισμούς που δημιουργούνται στον υποθαλάσσιο ή παράκτιο χώρο και έχοντας υπ' όψη ότι μεσολαβεί ένα χρονικό διάστημα από την εκδήλωση του πρωτογενούς φαινομένου έως την άφιξη των τσουνάμι στις ακτές, υπάρχει δυνατότητα έγκαιρης προειδοποίησης για την πιθανή δημιουργία τους.

Η UNESCO για την διαχείριση του κινδύνου από την εκδήλωση τσουνάμι και την έγκαιρη προειδοποίηση δημιούργησε υπό την εποπτεία της "Διακρατικής Ωκεανογραφικής Επιτροπής (Intergovernmental Oceanographic Commission-IOC) την Διακρατική Ομάδα Συντονισμού του Συστήματος Έγκαιρης Προειδοποίησης και Μετριάσμου των Επιπτώσεων από Τσουνάμι για τον Βόρειο Ανατολικό Ατλαντικό, την Μεσόγειο και τις Συνδεδεμένες Θάλασσες» (Intergovernmental Coordination Group for the Tsunami Early Warning and Mitigation System in the North-eastern Atlantic, the Mediterranean and connected seas- ICG/NEAMTWS).

Το Γεωδυναμικό Ινστιτούτο του Εθνικού Αστεροσκοπείου Αθηνών αποτελεί έναν εκ των πέντε Παρόχων Υπηρεσιών Τσουνάμι του Συστήματος Έγκαιρης Προειδοποίησης και Μετριάσμου για τα Τσουνάμι στον Βορειοανατολικό Ατλαντικό, τη Μεσόγειο και τις συνδεδεμένες θάλασσες (ICG/NEAMTWS) της Διακυβερνητικής Ωκεανογραφικής Επιτροπής (IOC) της UNESCO.

Για την Ελλάδα, το Γεωδυναμικό Ινστιτούτο του Εθνικού Αστεροσκοπείου Αθηνών αποτελεί το Εθνικό Κέντρο Προειδοποίησης Τσουνάμι, το οποίο συστάθηκε το 2010 και αποτελεί τον επίσημο εθνικό φορέα έγκαιρης προειδοποίησης για τσουνάμι (Άρθρο 26/παράγραφος 11 του Ν. 3879/2010- ΦΕΚ 163Α/21-9-2010).

Σε περίπτωση εκδήλωσης σεισμού σε θαλάσσια ή παράκτια περιοχή το Εθνικό Κέντρο Προειδοποίησης για Τσουνάμι επεξεργάζεται αυτόματα σενάρια εκδήλωσης τσουνάμι με βάση τα χαρακτηριστικά του σεισμού και εκδίδει Μηνύματα Προειδοποίησης Τσουνάμι τα οποία αποστέλλει στο στη Μονάδα Εμπλεκόμενων Φορέων (Unit3 -COMPRES) του Ε.Σ.Κ.Ε.Δι.Κ.,

τόσο για το ενδεχόμενο εκδήλωσης τσουνάμι και τις επηρεαζόμενες περιοχές, όσο και για τις ενόργανες μετρήσεις του επιπέδου της θάλασσας, τα οποία επιβεβαιώνουν ή ακυρώνουν την αρχική προειδοποίηση. Τα ανωτέρω Μηνύματα Προειδοποίησης Τσουνάμι κοινοποιούνται από το Εθνικό Κέντρο Προειδοποίησης για Τσουνάμι και στον Ο.Α.Σ.Π. για λόγους ενημέρωσης.

Η Μονάδα Εμπλεκόμενων Φορέων (Unit3 -COMPRES) του Ε.Σ.Κ.Ε.ΔΙ.Κ., διαβιβάζει άμεσα όλα τα ανωτέρω μηνύματα προς τα εθνικά κέντρα επιχειρήσεων των εμπλεκόμενων φορέων (ΠΣ, ΕΛΑΣ, ΓΕΕΘΑ, ΚΕΠΥ/ΕΚΑΒ, ΛΣ-ΕΛΑΚΤ, ΥΠΕΞ) και ενημερώνει άμεσα τον Γενικό Γραμματέα Πολιτικής Προστασίας. Παράλληλα η Μονάδα Εμπλεκόμενων Φορέων (Unit3 -COMPRES) του Ε.Σ.Κ.Ε.ΔΙ.Κ., για τις περιοχές που βάσει του περιεχομένου των μηνυμάτων αυτών αναμένεται να επηρεαστούν, ενημερώνει τους κατά τόπο αρμόδιους Δημάρχους, Αντιπεριφερειάρχες και Περιφερειάρχες, στα πλαίσια των χρονικών δυνατοτήτων που παρέχει σήμερα το σύστημα έγκαιρης προειδοποίησης για τσουνάμι, στη χώρα μας. Σημειώνεται ότι το χρονικό διάστημα που μεσολαβεί μεταξύ της λήψης του μηνύματος από τα κέντρα επιχειρήσεων των φορέων και της πιθανής άφιξης του τσουνάμι στις ακτές είναι περιορισμένο και κυμαίνεται από μερικά λεπτά έως και περίπου μιάμιση ώρα.

Ειδικότερα, για τις διαδικασίες λήψης και διαχείρισης των «Μηνυμάτων Προειδοποίησης Τσουνάμι» του Εθνικού Κέντρου Έγκαιρης Προειδοποίησης για Τσουνάμι, η Δ/ση Σχεδιασμού Αντιμετώπισης Εκτάκτων Αναγκών της ΓΓΠΠ είχε με το 4561/9-7-2015 έγγραφο της (ΑΔΑ: ΩΡ22465ΦΘΕΓΟΥ) εκδώσει σχετικές κατευθυντήριες οδηγίες, με στόχο την ενημέρωση του προσωπικού των Κέντρων Επιχειρήσεων για την ανάγκη καθιέρωσης διαδικασιών που θα έχουν ως στόχο την άμεση ενημέρωση των κατά τόπους αρμόδιων οργανικών τους μονάδων εν όψει απειλούμενου κινδύνου από την εκδήλωση τσουνάμι.

Δεδομένου ότι τα κωδικοποιημένα Μηνύματα Προειδοποίησης Τσουνάμι, εκδίδονταν αποκλειστικά στην αγγλική γλώσσα και με συγκεκριμένη κωδικοποίηση, καθορισμένη από την Διακρατική Ομάδα Συντονισμού του Συστήματος Έγκαιρης Προειδοποίησης και Μετριάσμου των Επιπτώσεων από Τσουνάμι για τον Βόρειο-Ανατολικό Ατλαντικό, την Μεσόγειο και τις Συνδεδεμένες Θάλασσες και επιπλέον δεν περιλάμβαναν γραφικά επεξηγηματικά στοιχεία, όπως χάρτες, υπήρξε από πλευράς των φορέων που ήταν αποδέκτες των μηνυμάτων δυσκολία ερμηνείας των μηνυμάτων και δυσκολία προσδιορισμού των κατά τόπους αρμόδιων υπηρεσιών που πρέπει να ενημερωθούν. Η δυσκολία αυτή δημιουργούσε εκτός των άλλων καθυστερήσεις στην αναμετάδοση των μηνυμάτων προς τους τελικούς αποδέκτες, οι οποίες είναι κρίσιμες λόγω του μικρού χρόνου που συνήθως μεσολαβεί μεταξύ της αρχικής έκδοσης του μηνύματος και της άφιξης των κυμάτων στις ακτές.

Σε συνέχεια των ανωτέρω διαπιστώσεων και κατόπιν διαβούλευσης με όλους τους εμπλεκόμενους φορείς κρίθηκε σκόπιμη η έκδοση, για αποκλειστικά εθνική χρήση, προσαρμοσμένων μηνυμάτων προειδοποίησης τσουνάμι στην ελληνική γλώσσα, στα οποία να περιλαμβάνονται και γραφικά επεξηγηματικά στοιχεία όπως χρωματική κλίμακα διαβάθμισης του επιπέδου απειλής και συνοδευτικοί χάρτες στους οποίους θα απεικονίζονται τα προκαθορισμένα σημεία πρόγνωσης και οι ακτές που προβλέπεται να πληγούν. Μετά την ολοκλήρωση της ανωτέρω διαδικασίας η Δ/ση Σχεδιασμού Αντιμετώπισης Εκτάκτων Αναγκών της ΓΓΠΠ εξέδωσε το Α689/11-07-2022 έγγραφο της ΓΓΠΠ με θέμα «Έκδοση κατευθυντήριων οδηγιών σχετικά με την λήψη και διαχείριση των Προσαρμοσμένων στην Ελληνική Γλώσσα Μηνυμάτων Προειδοποίησης Τσουνάμι του Εθνικού Κέντρου Προειδοποίησης για Τσουνάμι» με σκοπό την ενημέρωση των εμπλεκόμενων φορέων που αποτελούν αποδέκτες των μηνυμάτων, τόσο για την δομή και το περιεχόμενο των

προσαρμοσμένων στην ελληνική μηνυμάτων προειδοποίησης τσουνάμι για εθνική χρήση, όσο και για την διαδικασία αναμετάδοσης των ανωτέρω μηνυμάτων προς τους κατά τόπους τελικούς αποδέκτες. Η έκδοση του ανωτέρω εγγράφου κρίθηκε σκόπιμη ώστε εκτός των άλλων να περιγραφεί και η διαδικασία ενημέρωσης του κοινού, στην περίπτωση έκδοσης προειδοποιητικών μηνυμάτων Τσουνάμι από το Εθνικό Κέντρο Προειδοποίησης, μέσω της χρήσης του Ευρωπαϊκού Αριθμού Έκτακτης Ανάγκης (112). Το ανωτέρω έγγραφο προσαρτάται στο παράρτημα Δ του παρόντος για λόγους πληρέστερης ενημέρωσης σχετικά με την λήψη και διαχείριση των Μηνυμάτων Προειδοποίησης Τσουνάμι.

Νοείται ότι η προσεκτική ερμηνεία των «Μηνυμάτων Προειδοποίησης Τσουνάμι» από το προσωπικό των Κέντρων Επιχειρήσεων και η εξοικείωση του με το περιεχόμενο των μηνυμάτων αυτών έχει βαρύνουσα σημασία, προκειμένου να μην δημιουργούνται καθυστερήσεις οφειλόμενες στην δυσκολία ερμηνείας και να προσδιορίζονται με ακρίβεια οι κατά τόπους αρμόδιες υπηρεσίες που πρέπει άμεσα να ενημερωθούν.

Μετά την εκδήλωση τσουνάμι, για την αντιμετώπιση εκτάκτων αναγκών και την άμεση/βραχεία διαχείριση των συνεπειών από την εκδήλωσή του εφαρμόζονται τα προβλεπόμενα στο Γενικό Σχέδιο Αντιμετώπισης Εκτάκτων Αναγκών και Άμεσης/Βραχείας Διαχείρισης των Συνεπειών από την Εκδήλωση Πλημμυρικών Φαινομένων «ΔΑΡΔΑΝΟΣ». Η 2η Έκδοση του Γενικού Σχεδίου Αντιμετώπισης Εκτάκτων Αναγκών και Άμεσης/Βραχείας Διαχείρισης των Συνεπειών από την Εκδήλωση Πλημμυρικών Φαινομένων εγκρίθηκε από τον Γενικό γραμματέα Πολιτικής Προστασίας την 18η Οκτωβρίου 2022 και έχει αποσταλεί σε όλους τους εμπλεκόμενους φορείς με το Α2033/18-10-2022 έγγραφο ΓΓΠΠ (ΑΔΑ: ΨΘ5046ΝΠΙΘ-550).

2.3.2 ΚΑΤΑΣΤΑΣΗ – ΠΑΡΑΔΟΧΕΣ – ΠΡΟΫΠΟΘΕΣΕΙΣ – ΠΑΡΑΜΕΤΡΟΙ ΣΧΕΔΙΑΣΜΟΥ

Κατάσταση:

Οι σεισμοί είναι ένα φαινόμενο που εντάσσεται στην κατηγορία των φυσικών καταστροφών. Εκδηλώνονται συνήθως χωρίς σαφή προειδοποίηση, δεν μπορούν να αποτραπούν και παρά τη μικρή χρονική διάρκειά τους, μπορεί να προκαλέσουν μεγάλες υλικές ζημιές στις ανθρώπινες υποδομές με επακόλουθα σοβαρούς τραυματισμούς και απώλειες ανθρώπινων ζώων.

Επίσης, η εκδήλωση ενός σεισμού δύναται να προκαλέσει επαγόμενες φυσικές ή τεχνολογικές καταστροφές, όπως κατολισθητικά φαινόμενα, διαρροή επικίνδυνων υλικών, θαλάσσια κύματα βαρύτητας (τσουνάμι), κλπ.

Δεδομένης της αδυναμίας βραχυπρόθεσμης πρόγνωσης σεισμικών φαινομένων, η έγκαιρη προειδοποίηση γενικά δεν έχει εφαρμογή στην περίπτωση του σχεδιασμού αντιμετώπισης κινδύνων από την εκδήλωση σεισμών.

Παραδοχές:

Οι σεισμοί δύνανται να προκαλέσουν:

- Τραυματισμούς και απώλειες ανθρώπινων ζώων και αίσθημα ανασφάλειας στον πολίτη.
- Καταστροφές στις υποδομές και στον δομικό πλούτο της χώρας
- Άμεσες και έμμεσες οικονομικές απώλειες από καταστροφές στις περιουσίες των πολιτών, στον πρωτογενή τομέα (γεωργία, κτηνοτροφία), σε διάφορες υποδομές της χώρας (δίκτυα ηλεκτρισμού, τηλεπικοινωνιών κλπ.), καθώς και συνέπειες στον τουρισμό εν γένει.

Προϋποθέσεις:

Προϋποθέσεις για την εφαρμογή του Σχεδίου Αντιμετώπισης Εκτάκτων Αναγκών και Άμεσης/Βραχείας Διαχείρισης Συνεπειών από την Εκδήλωση Σεισμών «ΕΓΚΕΛΑΔΟΣ 2» (1^η Έκδοση) της Περιφερειακής Ενότητας Άρτας είναι οι ακόλουθες:

- Η αποσαφήνιση των ρόλων και των αρμοδιοτήτων όλων των εμπλεκόμενων φορέων πολιτικής προστασίας σε περιφερειακό και τοπικό επίπεδο ανά δράση, με βάση το ισχύον θεσμικό πλαίσιο.
- Η αναθεώρηση – επικαιροποίηση - εναρμόνιση του σχεδιασμού των εμπλεκόμενων φορέων σε περιφερειακό και τοπικό επίπεδο σύμφωνα με το παρόν σχέδιο και η σύνταξη ή επικαιροποίηση των αντίστοιχων μνημονίων ενεργειών.
- Ο προσδιορισμός του ανθρώπινου δυναμικού και των μέσων που δύνανται να διατεθούν σε περιφερειακό και τοπικό επίπεδο για την υποστήριξη του έργου του ΠΣ καθώς και για την αντιμετώπιση εκτάκτων αναγκών και την άμεση/βραχεία διαχείριση των συνεπειών από την εκδήλωση σεισμών.
- Η εξασφάλιση ετοιμότητας όλων των επιχειρησιακά εμπλεκόμενων φορέων σε περιφερειακό και τοπικό επίπεδο σε κάθε στάδιο επιχειρήσεων.
- Η διασφάλιση της επικοινωνίας μεταξύ όλων των εμπλεκόμενων φορέων σε περιφερειακό και τοπικό επίπεδο για την απρόσκοπτη ροή πληροφοριών.

Παράμετροι Σχεδιασμού:

- Εκδήλωση σεισμού με συνέπειες στις υποδομές, στις κατοικίες, καθώς και στην υγεία των πολιτών.
- Εμπλοκή φορέων σε Κεντρικό, Περιφερειακό και Τοπικό επίπεδο.
- Αδυναμία άμεσης/βραχείας διαχείρισης των συνεπειών σε τοπικό επίπεδο.

2.4 ΙΔΕΑ ΕΠΙΧΕΙΡΗΣΕΩΝ

Στο πλαίσιο του παρόντος Σχεδίου Αντιμετώπισης Εκτάκτων Αναγκών και Άμεσης/Βραχείας Διαχείρισης Συνεπειών από την Εκδήλωση Σεισμών της Περιφερειακής Ενότητας Άρτας δρομολογούνται οι ακόλουθες κύριες δράσεις:

A. δράσεις αποτελεσματικής αντιμετώπισης εκτάκτων αναγκών από την εκδήλωση σεισμών και

B. δράσεις άμεσης/βραχείας διαχείρισης των συνεπειών τους

Βασική αρχή εφαρμογής του Σχεδίου Αντιμετώπισης Εκτάκτων Αναγκών και Άμεσης/Βραχείας Διαχείρισης Συνεπειών από την Εκδήλωση Σεισμών της Περιφερειακής Ενότητας Άρτας είναι η συνεργασία όλων των εμπλεκόμενων Φορέων σε περιφερειακό και τοπικό επίπεδο και η συντονισμένη δράση τους, όπως αυτή καθορίζεται από το ισχύον θεσμικό πλαίσιο. Οι εμπλεκόμενοι Φορείς ενεργοποιούνται σε κάθε Φάση του Συστήματος Κινητοποίησης Πολιτικής Προστασίας (συνήθης ετοιμότητα, αυξημένη ετοιμότητα, άμεση κινητοποίηση - επέμβαση, αποκατάσταση) σύμφωνα με τα αναφερόμενα στο ΜΕΡΟΣ 6 του παρόντος.

**ΜΕΡΟΣ ΙΙΙ
ΡΟΛΟΙ, ΑΡΜΟΔΙΟΤΗΤΕΣ ΚΑΙ
ΚΥΡΙΕΣ ΔΡΑΣΕΙΣ ΤΗΣ Π.Ε ΑΡΤΑΣ
ΓΙΑ ΤΗΝ ΑΝΤΙΜΕΤΩΠΙΣΗ
ΕΚΤΑΚΤΩΝ ΑΝΑΓΚΩΝ ΚΑΙ ΤΗΝ
ΑΜΕΣΗ/ΒΡΑΧΕΙΑ ΔΙΑΧΕΙΡΙΣΗ
ΣΥΝΕΠΕΙΩΝ ΑΠΟ ΤΗΝ ΕΚΔΗΛΩΣΗ
ΣΕΙΣΜΩΝ**

**ΜΕΡΟΣ ΙΙΙ. ΡΟΛΟΙ, ΑΡΜΟΔΙΟΤΗΤΕΣ ΚΑΙ ΚΥΡΙΕΣ ΔΡΑΣΕΙΣ ΤΗΣ Π.Ε ΑΡΤΑΣ
ΓΙΑ ΤΗΝ ΑΝΤΙΜΕΤΩΠΙΣΗ ΕΚΤΑΚΤΩΝ ΑΝΑΓΚΩΝ ΚΑΙ ΤΗΝ ΑΜΕΣΗ/ΒΡΑΧΕΙΑ
ΔΙΑΧΕΙΡΙΣΗ ΣΥΝΕΠΕΙΩΝ ΑΠΟ ΤΗΝ ΕΚΔΗΛΩΣΗ ΣΕΙΣΜΩΝ**

**3.1 ΠΡΟΠΑΡΑΣΚΕΥΑΣΤΙΚΕΣ ΔΡΑΣΕΙΣ ΤΗΣ ΠΕΡΙΦΕΡΕΙΑΚΗΣ ΕΝΟΤΗΤΑΣ ΑΡΤΑΣ
(Συνήθης Ετοιμότητα – Φάση 1)**

Τα προπαρασκευαστικά μέτρα και δράσεις πολιτικής προστασίας που συμβάλλουν στην ετοιμότητα του ανθρώπινου δυναμικού και των μέσων που διαθέτει η Περιφερειακή Ενότητα Άρτας για την αντιμετώπιση εκτάκτων αναγκών και την άμεση/βραχεία διαχείριση συνεπειών από την εκδήλωση σεισμών, δρομολογούνται με εντολή του Αντιπεριφερειάρχη Περιφερειακής Ενότητας Άρτας σύμφωνα με τις οδηγίες και τις κατευθύνσεις που του παρέχει ο Περιφερειάρχης Ηπείρου και προσδιορίζονται θεματικά στις παρακάτω ενότητες:

- Προσεισμικός έλεγχος κτιρίων που υπάγονται στην αρμοδιότητα (ιδιοκτησία/χρήση) της Περιφερειακής Ενότητας Άρτας, βάσει των κατευθυντήριων οδηγιών του Ο.Α.Σ.Π.
- Έλεγχος καλής λειτουργίας και συντήρηση εξοπλισμού και μέσων της Περιφερειακής Ενότητας Άρτας και των οικείων Δήμων, που θα χρησιμοποιηθούν για την αντιμετώπιση εκτάκτων αναγκών και την άμεση/βραχεία διαχείριση των συνεπειών από την εκδήλωση σεισμών.
- Σύνταξη Ειδικού Σχεδίου Αντιμετώπισης Εκτάκτων Αναγκών και Άμεσης/Βραχείας Διαχείρισης Συνεπειών από την Εκδήλωση Σεισμών της Περιφερειακής Ενότητας Άρτας «ΕΓΚΕΛΑΔΟΣ 2», με βάση τις οδηγίες σχεδίασης της παραγράφου 15.1 του Γενικού Σχεδίου Αντιμετώπισης Εκτάκτων Αναγκών και Άμεσης/Βραχείας Διαχείρισης Συνεπειών από την Εκδήλωση Σεισμών με την κωδική ονομασία «ΕΓΚΕΛΑΔΟΣ 2».
- Σύνταξη ή επικαιροποίηση του Μνημονίου Ενεργειών για την Αντιμετώπιση Εκτάκτων Αναγκών και την Άμεση/Βραχεία Διαχείριση Συνεπειών από την Εκδήλωση Σεισμών, από το Τμήμα Πολιτικής Προστασίας της Περιφερειακής Ενότητας Άρτας, βάσει των δράσεων που προβλέπονται στο παρόν Σχέδιο Αντιμετώπισης Εκτάκτων Αναγκών και Άμεσης/Βραχείας Διαχείρισης Συνεπειών από την Εκδήλωση Σεισμών της Περιφερειακής Ενότητας Άρτας. Το ανωτέρω μνημόνιο ενεργειών προσαρτάται στο Ειδικό Σχέδιο Αντιμετώπισης Εκτάκτων Αναγκών και Άμεσης/Βραχείας Διαχείρισης Συνεπειών από την

Εκδήλωση Σεισμών της Περιφερειακής Ενότητας Άρτας και αποτελεί αναπόσπαστο μέρος του.(Παράρτημα Β του παρόντος)

- Μετά την σύνταξη ή επικαιροποίηση των ανωτέρω μνημονίων ενεργειών, κρίνεται σκόπιμο για λόγους άμεσης κινητοποίησης να κοινοποιούνται στις Διοικήσεις των Πυροσβεστικών Υπηρεσιών και των υπηρεσιών ΕΛ.ΑΣ. σε επίπεδο Περιφερειακής Ενότητας και Περιφέρειας.
- Κατάρτιση μνημονίων συνεργασίας με ιδιωτικούς φορείς με την μορφή Μητρώου Εργοληπτών (εταιρειών – φυσικών προσώπων) για την αντιμετώπιση εκτάκτων αναγκών, για την εξασφάλιση επιπλέον πόρων προς ενίσχυση του έργου της Περιφερειακής Ενότητας Άρτας στην αντιμετώπιση εκτάκτων αναγκών και τη διαχείριση των συνεπειών από την εκδήλωση σεισμών, σύμφωνα με την παράγραφο 9.2 του Γενικού Σχεδίου. (Παράρτημα Δ του παρόντος)
- Ορισμό Περιφερειακού Συντονιστή Κρατικής Αρωγής (άρθρο 15 Ν.4797/2021 όπως ισχύει), με απόφαση του Περιφερειάρχη Ηπείρου για όλες τις Περιφερειακές Ενότητες, ο οποίος αποτελεί τον μόνιμο σύνδεσμο της Περιφερειακής Ενότητας Άρτας με την Επιτροπή του άρθρου 13 «Κυβερνητική Επιτροπή Κρατικής Αρωγής» του Ν. 4797/2021 όπως ισχύει. (Αρ.Απόφασης: 159849/1151-14/10/2010 ΑΔΑ: 69ΛΞ7Λ9-Κ7Β) Το έργο του Περιφερειακού Συντονιστή Κρατικής Αρωγής, στο πλαίσιο εφαρμογής των διατάξεων του Ν.4797/2021 περί κρατικής αρωγής προς επιχειρήσεις και μη κερδοσκοπικού χαρακτήρα φορείς για θεομηνίες, εκτελείται υπό τις οδηγίες και τον άμεσο έλεγχο του Αντιπεριφερειάρχη, στον οποίο έχουν ανατεθεί οι αρμοδιότητες που απορρέουν από το άρθρο 160 του ν. 3852/2010 (Α' 87).
- Κατάρτιση και τήρηση επικαιροποιημένου καταλόγου (μητρώου) υπαλλήλων Περιφερειακής Ενότητας Άρτας προκειμένου να συνδράμουν στο έργο της Γενικής Διεύθυνσης Αποκατάστασης Επιπτώσεων Φυσικών Καταστροφών (Γ.Δ.Α.Ε.Φ.Κ.).
- Ποιοτικός και ποσοτικός έλεγχος και συντήρηση του αποθηκευμένου υλικού (σκηνές, κουβέρτες, κλπ) για την προσωρινή στέγαση πληγέντων, από την Δ/ση Κοινωνικής Μέριμνας.
- Τήρηση επικαιροποιημένου καταλόγου των κατάλληλων προς διάθεση αποθηκευμένων υλικών από την ανωτέρω Δ/ση.
- Προσδιορισμός ή επανέλεγχος χώρων ικανών για την υποδοχή και διαβίωση των πληγέντων μετά από σεισμό (χώροι καταυλισμών), σε συνεργασία με τους οικείους Δήμους και τους υπευθύνους διοίκησης και λειτουργίας τους.
- Ορισμός υπαλλήλων της Περιφερειακής Ενότητας Άρτας ως συνδέσμων με την ΓΔΑΕΦΚ του Υπουργείου ΥΠΟ.ΜΕ.ΔΙ.
- Ενημέρωση του κοινού για τη λήψη μέτρων πρόληψης και αυτοπροστασίας από κινδύνους που προέρχονται από την εκδήλωση σεισμών με βάση τις κατευθυντήριες οδηγίες και το έντυπο υλικό που έχουν εκδοθεί από την ΓΓΠΠ και τον ΟΑΣΠ και θαλάσσιων κυμάτων βαρύτητας (τσουνάμι).
- Εκ των προτέρων προσδιορισμός χώρων προσωρινής εναπόθεσης μπαζών που ενδέχεται να προκύψουν από την εκδήλωση σεισμών σε χώρους αρμοδιότητας της Περιφερειακής Ενότητας Άρτας, σε συνεργασία με τους οικείους Δήμους.

- Σύγκληση των Συντονιστικών Οργάνων Πολιτικής Προστασίας (Σ.Ο.Π.Π.) των Περιφερειακών Ενοτήτων, με εντολή του Περιφερειάρχη και ευθύνη του αρμόδιου Αντιπεριφερειάρχη σύμφωνα με τα προβλεπόμενα στην παράγραφο 3.2 του παρόντος Σχεδίου «ΕΓΚΕΛΑΔΟΣ 2».
- Διενέργεια ασκήσεων Πολιτικής Προστασίας για την εκπαίδευση του προσωπικού και την αξιολόγηση της επιχειρησιακής ετοιμότητας των υπηρεσιών της Περιφερειακής Ενότητας Άρτας για την αντιμετώπιση εκτάκτων αναγκών και την άμεση/βραχεία διαχείριση των συνεπειών από την εκδήλωση σεισμών, σύμφωνα με τις κατευθυντήριες οδηγίες της ΓΓΠΠ (παράγραφος 8.2.1 του παρόντος σχεδίου).

Οι ανωτέρω δράσεις πολιτικής προστασίας έχουν ως στόχο την ετοιμότητα του μηχανισμού πολιτικής προστασίας για την αντιμετώπιση εκτάκτων αναγκών και την άμεση/βραχεία διαχείριση των συνεπειών από την εκδήλωση σεισμών.

Τονίζεται ότι στο πλαίσιο της προετοιμασίας, στην αρχή κάθε έτους ο Αντιπεριφερειάρχης Π.Ε Άρτας με απόφασή του, η οποία εκδίδεται κατ' εξαίρεση όλων των υφισταμένων διατάξεων που αφορούν στην αντίστοιχη λειτουργία άλλων υπηρεσιών της Περιφερειακής Ενότητας Άρτας και συνοδεύεται από την πρόβλεψη για τη δέσμευση της σχετικής δαπάνης, σύμφωνα με τις κείμενες διατάξεις (άρθρο 29 του Ν.4483/2017– ΦΕΚ107/Α'/2017), θα καθορίζουν το ωράριο λειτουργίας του Τμήματος Πολιτικής Προστασίας Περιφερειακής Ενότητας Άρτας, ως προς την αντιμετώπιση εκτάκτων αναγκών που προκύπτουν από φυσικά φαινόμενα ή τεχνολογικά συμβάντα ,σε 24ωρη ή 12ωρη βάση κατά τις εργάσιμες ημέρες του έτους, τις Κυριακές και τις εξαιρέσιμες ημέρες του έτους (άρθρο 29 του Ν.4483/2017– ΦΕΚ107/Α'/2017).

3.2 ΠΡΟΠΑΡΑΣΚΕΥΑΣΤΙΚΗ ΣΥΓΚΛΗΣΗ ΣΥΝΤΟΝΙΣΤΙΚΟΥ ΟΡΓΑΝΟΥ ΠΟΛΙΤΙΚΗΣ ΠΡΟΣΤΑΣΙΑΣ (Σ.Ο.Π.Π.) ²ΤΗΣ ΠΕΡΙΦΕΡΕΙΑΚΗΣ ΕΝΟΤΗΤΑΣ ΑΡΤΑΣ ΓΙΑ ΤΗΝ ΕΤΟΙΜΟΤΗΤΑ ΑΝΤΙΜΕΤΩΠΙΣΗΣ ΚΙΝΔΥΝΩΝ ΑΠΟ ΤΗΝ ΕΚΔΗΛΩΣΗ ΣΕΙΣΜΩΝ

Στο πλαίσιο του συντονισμού και της επίβλεψης του έργου της πολιτικής προστασίας για την ετοιμότητα αντιμετώπισης κινδύνων από την εκδήλωση σεισμών εντός των διοικητικών τους ορίων, κρίνεται απαραίτητο με εντολή του Περιφερειάρχη Ηπείρου και ευθύνη του Αντιπεριφερειάρχη Περιφερειακής Ενότητας Άρτας να συγκαλείται σε ετήσια βάση, το Συντονιστικό Όργανο Πολιτικής Προστασίας (Σ.Ο.Π.Π.) της Περιφερειακής Ενότητας Άρτας με σκοπό τον καλύτερο συντονισμό των φορέων που εμπλέκονται σε επίπεδο Περιφερειακής Ενότητας σε δράσεις πολιτικής προστασίας για την αντιμετώπιση κινδύνων από την εκδήλωση σεισμών.

Στις συνεδριάσεις αυτές θα εξετασθούν θέματα σχετικά με:

- την ετοιμότητα των υπηρεσιών της Περιφερειακής Ενότητας Άρτας που εμπλέκονται σε δράσεις πολιτικής προστασίας (συντήρηση εξοπλισμού και μηχανημάτων, ανάθεση και καταμερισμός αρμοδιοτήτων, εξουσιοδοτικές πράξεις, κλπ)

²Εξακολουθούν να ισχύουν βάσει του Άρθρου Τέταρτου παρ. 4 της ΠΝΠ της 14-03-2020 (ΦΕΚ 64/Α'/2020) η ισχύς της οποίας κυρώθηκε με το άρθρο 3 του Ν. 4682 τ.Α'76/03.04.2020 και της υπ. αριθμ. 8778 από 14-03-2020 Απόφασης του Γενικού Γραμματέα Πολιτικής Προστασίας περί «Αναβίωσης ή εξακολούθησης λειτουργίας επιχειρησιακών και διοικητικών δομών, λειτουργιών και οργάνων της ΓΓΠΠ σύμφωνα με το κανονιστικό πλαίσιο λειτουργίας τους προ της δημοσίευσης του Ν. 4662/2020, και μέχρι την έκδοση των κανονιστικών πράξεων της διοίκησης του ως άνω νόμου»(ΑΔΑ: ΩΑΨΝ46ΜΤΛΒ-ΛΧΦ).

- τη διασφάλιση της επικοινωνίας μεταξύ όλων των εμπλεκόμενων υπηρεσιών και οργάνων σε επίπεδο Περιφερειακής Ενότητας Άρτας για την απρόσκοπτη ροή πληροφοριών
- την ενημέρωση του Τμήματος Πολιτικής Προστασίας της Περιφερειακής Ενότητας Άρτας για τις δράσεις που αναλαμβάνουν οι λοιποί επιχειρησιακά εμπλεκόμενοι φορείς και υπηρεσίες σε επίπεδο Περιφερειακής Ενότητας (Π.Σ. ,ΕΛ.ΑΣ., κλπ) στο πλαίσιο αντιμετώπισης εκτάκτων αναγκών και διαχείρισης των συνεπειών από την εκδήλωση σεισμών
- το συντονισμό δράσεων πολιτικής προστασίας των λοιπών φορέων (ΕΛ.ΑΣ., Π.Σ., ΕΚΑΒ, κλπ) για την αντιμετώπιση κινδύνων από την εκδήλωση σεισμών.
- με ζητήματα που συνδέονται με την άμεση/προσωρινή στέγαση πληγέντων (τουριστικά καταλύματα, αθλητικές εγκαταστάσεις, κλπ.)
- με ζητήματα που συνδέονται με τον προσδιορισμό, την οργάνωση και λειτουργία των υπαίθριων χώρων ικανών για την υποδοχή και διαβίωση των πληγέντων μετά από σεισμό (χώροι καταυλισμών)
- προσδιορισμός δράσεων στο πλαίσιο υλοποίησης της δράσης της οργανωμένης απομάκρυνσης πολιτών, σύμφωνα με τα αναφερόμενα στο Μέρος ΧΙ του Γενικού Σχεδίου.
- την αξιοποίηση των Εθελοντικών Οργανώσεων Πολιτικής Προστασίας που δραστηριοποιούνται σε επίπεδο Περιφερειακής Ενότητας Άρτας σε δράσεις για την υποστήριξη του έργου του Αντιπεριφερειάρχη στην αντιμετώπιση εκτάκτων αναγκών και την άμεση/βραχεία διαχείριση των συνεπειών από την εκδήλωση σεισμών καθώς και κάθε άλλο θέμα που κρίνεται απαραίτητο για την αντιμετώπιση κινδύνων που προέρχονται από την εκδήλωση σεισμών.

Μετά τη σύγκληση του Συντονιστικού Οργάνου Πολιτικής Προστασίας (ΣΟΠΠ) της Περιφερειακής Ενότητας Άρτας, ο γραμματέας του ΣΟΠΠ θα κοινοποιήσει άμεσα τα πρακτικά της συνεδρίασης στον Αντιπεριφερειάρχη Περιφερειακής Ενότητας Άρτας, στην Αυτοτελή Δ/ση Πολιτικής Προστασίας Περιφέρειας Ηπείρου καθώς και στους εκπροσωπούμενους στα Σ.Ο.Π.Π. φορείς.

Διευκρινίζεται ότι λόγω του γεγονότος ότι δεν έχουν εκδοθεί οι σχετικές κανονιστικές πράξεις για τα οργανωτικά, λειτουργικά και τεχνικά θέματα των Περιφερειακών Επιχειρησιακών Συντονιστικών Οργάνων Πολιτικής Προστασίας (Π.Ε.Σ.Ο.Π.Π.) του άρθρου 13 του Ν.4662/2020, δεν είναι δυνατή η σύσταση και λειτουργία των Π.Ε.Σ.Ο.Π.Π. και επομένως τα Συντονιστικά Όργανα Πολιτικής Προστασίας των Περιφερειακών Ενοτήτων (Σ.Ο.Π.Π.) (του άρθ. 160 παρ. στ. Ν.3852/2010), εξακολουθούν να λειτουργούν σύμφωνα με τα προβλεπόμενα στο 9032/14-12-2016 έγγραφό μας «Υπόδειγμα Κανονισμού Λειτουργίας Συντονιστικών Τοπικών Οργάνων Πολιτικής Προστασίας των Δήμων της Χώρας».

3.3 ΔΡΑΣΕΙΣ ΑΥΞΗΜΕΝΗΣ ΕΤΟΙΜΟΤΗΤΑΣ ΤΗΣ ΠΕΡΙΦΕΡΕΙΑΚΗΣ ΕΝΟΤΗΤΑΣ ΑΡΤΑΣ ΕΝ ΟΨΕΙ ΕΠΑΠΕΙΛΟΥΜΕΝΟΥ ΚΙΝΔΥΝΟΥ ΓΙΑ ΤΗΝ ΕΚΔΗΛΩΣΗ ΣΕΙΣΜΩΝ (Αυξημένη Ετοιμότητα – Φάση 2)

Δεδομένης της αδυναμίας βραχυπρόθεσμης πρόγνωσης σεισμικών φαινομένων, η έγκαιρη προειδοποίηση γενικά δεν έχει εφαρμογή στην περίπτωση του σχεδιασμού αντιμετώπισης κινδύνων από την εκδήλωση σεισμών.

Ωστόσο, ο Γενικός Γραμματέας Πολιτικής Προστασίας, στο πλαίσιο της αρμοδιότητάς για το συντονισμό του έργου Πολιτικής Προστασίας, σε όλες τις φάσεις του κύκλου των καταστροφών και απειλών (άρθρο 30, παρ. 2α' του Ν.4662/2020), δύναται να θέσει το δυναμικό και τα μέσα πολιτικής προστασίας (όπως ορίζονται στο αρθ. 7 του Ν. 4662/2020) σε κατάσταση ετοιμότητας πολιτικής προστασίας εν όψει επαπειλούμενου κινδύνου, λαμβάνοντας υπόψη τις γνωμοδοτήσεις – πορίσματα της Μόνιμης Ειδικής Επιστημονικής Επιτροπής Εκτίμησης Σεισμικού Κινδύνου και Μείωσης της Σεισμικής Διακινδύνευσης του ΟΑΣΠ.

Η Περιφερειακή Ενότητα Άρτας και οι οικείοι Δήμοι στις περιοχές που έχουν τεθεί σε κατάσταση ετοιμότητας πολιτικής προστασίας εν όψει επαπειλούμενου κινδύνου, ελέγχουν άμεσα την πορεία υλοποίησης των προπαρασκευαστικών δράσεων που προβλέπονται στην Φάση 1 και σε περίπτωση που δεν έχουν ολοκληρωθεί επισπεύδεται η υλοποίησή τους. Στις ανωτέρω περιοχές ο Αντιπεριφερειάρχης Π.Ε Άρτας (που ενεργεί σύμφωνα με τις οδηγίες και τις κατευθύνσεις που του παρέχει ο Περιφερειάρχης Ηπείρου) και οι Δήμαρχοι, δύναται κατά την κρίση τους να συγκαλέσουν το Συντονιστικό Όργανο Πολιτικής Προστασίας (ΣΟΠΠ) της Περιφερειακής Ενότητας Άρτας και τα Συντονιστικά Τοπικά Όργανα (ΣΤΟ) των οικείων Δήμων για υποβοήθηση του έργου τους στον συντονισμό των φορέων που εμπλέκονται σε δράσεις ετοιμότητας πολιτικής προστασίας για την αντιμετώπιση κινδύνων από την εκδήλωση σεισμών.

Οι λοιποί αρμόδιοι επιχειρησιακά εμπλεκόμενοι φορείς α) προβαίνουν σε άμεσο έλεγχο και τυχόν επικαιροποίηση των επιχειρησιακών τους σχεδίων για την αντιμετώπιση κινδύνων από την εκδήλωση σεισμού, β) δύναται να προχωρήσουν στην ενίσχυση των επιχειρησιακών δυνατοτήτων τους στην Περιφερειακή Ενότητα Άρτας εφόσον έχει τεθεί σε κατάσταση ετοιμότητας πολιτικής προστασίας εν όψει επαπειλούμενου κινδύνου και γ) συμμετέχουν στο Συντονιστικό Όργανο Πολιτικής Προστασίας (ΣΟΠΠ) της Περιφερειακής Ενότητας Άρτας.

Διευκρινίζεται ότι αντικείμενο της Μόνιμης Ειδικής Επιστημονικής Επιτροπής Εκτίμησης Σεισμικής Επικινδυνότητας και Αξιολόγησης Σεισμικού Κινδύνου του Ο.Α.Σ.Π. είναι:

- Η αξιολόγηση των προγνώσεων οι οποίες υποβάλλονται στον οργανισμό, καθώς επίσης και οποιαδήποτε άλλη επιστημονική πληροφόρηση σχετικά με τη σεισμικότητα και η πρόταση προς την πολιτεία των ενδεικνυόμενων μέτρων.
- Σε περίπτωση σεισμικών διεγέρσεων η αξιολόγηση των υφιστάμενων δεδομένων για τον προσδιορισμό της εξέλιξης της σεισμικής δράσης και η πρόταση προς την Πολιτεία των ενδεικνυόμενων ενεργειών.

Η Μόνιμη Ειδική Επιστημονική Επιτροπή Εκτίμησης Σεισμικού Κινδύνου και Μείωσης της Σεισμικής Διακινδύνευσης του ΟΑΣΠ, συγκροτείται με απόφαση του Υπουργού Κλιματικής Κρίσης και Πολιτικής Προστασίας, με την οποία ορίζονται τα μέλη καθώς και ο Πρόεδρος και ο Αντιπρόεδρος της Επιτροπής (που είναι ο Πρόεδρος του ΔΣ του ΟΑΣΠ και ο Αναπληρωτής Πρόεδρος). Η σύγκληση της Επιτροπής και ο καθορισμός των θεμάτων γίνεται με πρόσκληση

του Προέδρου του ΔΣ του ΟΑΣΠ ή του νόμιμου αναπληρωτή του σε περίπτωση κωλύματος του Προέδρου.

3.4 ΔΡΑΣΕΙΣ ΤΗΣ ΠΕΡΙΦΕΡΕΙΑΚΗΣ ΕΝΟΤΗΤΑΣ ΑΡΤΑΣ ΓΙΑ ΤΗΝ ΑΝΤΙΜΕΤΩΠΙΣΗ ΚΙΝΔΥΝΩΝ ΑΠΟ ΣΕΙΣΜΟ ΜΕΤΑ ΤΗΝ ΕΚΔΗΛΩΣΗ ΤΟΥ (Άμεση Κινητοποίηση/Επέμβαση – Φάση 3)

Άμεσα μετά την εκδήλωση σεισμού εντός των διοικητικών τους ορίων της Περιφερειακής Ενότητας Άρτας και την πρώτη ενημέρωσή του ο Αντιπεριφερειάρχης Π.Ε Άρτας που ενεργεί σύμφωνα με τις οδηγίες και τις κατευθύνσεις που του παρέχει ο Περιφερειάρχης Ηπείρου, εκτιμώντας τις επιπτώσεις, όπως αυτές διαμορφώνονται από πληροφορίες που συνδέονται με την εξέλιξη του καταστροφικού φαινομένου, στα πλαίσια του συντονιστικού τους ρόλου κατά κανόνα δρομολογούν αρχικά δράσεις που συνδέονται με:

- την περαιτέρω συλλογή πληροφοριών σχετικά με την επικρατούσα κατάσταση και τις επηρεαζόμενες περιοχές εντός των διοικητικών ορίων της Περιφερειακής Ενότητας, σε συνεργασία με τις κατά τόπους υπηρεσίες της ΕΛ.ΑΣ., του Π.Σ. και Ε.Κ.Α.Β., για την άμεση παροχή βοήθειας στους πληγέντες και την άμεση δρομολόγηση δράσεων πολιτικής προστασίας
- την δρομολόγηση δράσεων για τη διασφάλιση λειτουργίας των υπηρεσιών της Περιφερειακής Ενότητας Άρτας σε ασφαλείς χώρους, μετά την εκδήλωση του καταστροφικού φαινομένου,
- την κινητοποίηση του επιχειρησιακά εμπλεκόμενου δυναμικού και των μέσων πολιτικής προστασίας της Περιφερειακής Ενότητας Άρτας και την εξασφάλιση της επικοινωνίας με τους λοιπούς επιχειρησιακά εμπλεκόμενους φορείς,
- την υποστήριξη του έργου των λοιπών επιχειρησιακά εμπλεκόμενων φορέων (Π.Σ., ΕΛ.ΑΣ., Δήμοι, κλπ), με μέσα που έχει άμεσα διαθέσιμα η Περιφερειακή Ενότητα Άρτας ή δύναται να εξασφαλίσει μέσω μνημονίου συνεργασίας με ιδιωτικούς φορείς,
- την άρση εμποδίων στο οδικό δίκτυο αρμοδιότητάς της, για τη διευκόλυνση της κίνησης των οχημάτων των σωστικών συνεργείων προς και από την πληγείσα περιοχή, τις νοσοκομειακές μονάδες, κλπ.,
- τη λήψη απόφασης για την οργανωμένη απομάκρυνση πολιτών, όταν η εξελισσόμενη ή επικείμενη καταστροφή μπορεί να επηρεάσει πάνω από ένα Δήμο, σύμφωνα με τα όσα αναφέρονται στο Μέρος 7 του παρόντος,
- τη συνδρομή στο έργο των Δήμων στην παροχή βοήθειας στους πληγέντες,
- την ενεργοποίηση εφόσον συντρέχουν λόγοι, των μνημονίων συνεργασίας με ιδιωτικούς φορείς για την εξασφάλιση επιπλέον πόρων στην αντιμετώπιση εκτάκτων αναγκών και τη διαχείριση των συνεπειών λόγω σεισμού (Παράρτημα Β).
- την υποβολή αιτήματος συνδρομής στο ΕΣΚΕΔΙΚ-ΠΣ/Μονάδα Εμπλεκόμενων Φορέων (Unit3- COMRES) με υλικά και μέσα προς ενίσχυση του έργου της Περιφερειακής Ενότητας στην αντιμετώπιση εκτάκτων αναγκών και διαχείριση των συνεπειών από την εκδήλωση σεισμού όταν η συνδρομή αφορά κυρίως φορείς της κεντρικής διοίκησης (Υπουργείο Εθνικής Άμυνας, Υπουργείο Υγείας, κλπ)

- την υποστήριξη του έργου της ΓΔΑΕΦΚ στον έλεγχο κτιρίων, εφόσον συντρέχουν λόγοι (διάθεση ασφαλή χώρου για τη φιλοξενία του κέντρου επιχειρήσεων της ΓΔΑΕΦΚ τηλεφωνικές συνδέσεις, διάθεση μέσων μετακίνησης των συνεργείων πρωτοβάθμιων και δευτεροβάθμιων ελέγχων κτιρίων μετά το συμβάν, ιδίως σε απομακρυσμένες ή νησιωτικές περιοχές, διάθεση τεχνικού και διοικητικού προσωπικού, κλπ), σε συνεργασία με τους οικείους Δήμους
 - την σύγκληση του Συντονιστικού Οργάνου Πολιτικής Προστασίας (ΣΟΠΠ) της Περιφερειακής Ενότητας Άρτας σε ασφαλή χώρο εφόσον κρίνεται αναγκαίο για την υποβοήθηση του έργου του Αντιπεριφερειάρχη Π.Ε Άρτας, σύμφωνα με την παράγραφο 3.6 του παρόντος
 - την ενημέρωση του κοινού για δράσεις πολιτικής προστασίας σε επίπεδο Περιφερειακής Ενότητας Άρτας
 - ενημέρωση του κοινού για τη λήψη μέτρων αυτοπροστασίας από κινδύνους που προέρχονται από τους σεισμούς ή άλλα επαγόμενα φαινόμενα (κατολισθήσεις, κλπ), με βάση τις κατευθυντήριες οδηγίες του Ο.Α.Σ.Π. και της ΓΓΠΠ
 - τη συνεχή επικοινωνία του Αντιπεριφερειάρχη Π.Ε Άρτας με τους Δημάρχους των περιοχών που έχουν πληγεί από την εκδήλωση σεισμού, στο πλαίσιο συντονισμού και ιεράρχησης δράσεων πολιτικής προστασίας στην αντιμετώπιση εκτάκτων αναγκών και την άμεση/βραχεία διαχείριση των συνεπειών
 - την ενημέρωση του Γενικού Γραμματέα Πολιτικής Προστασίας για την εκδήλωση καταστροφικών φαινομένων, καθώς και για τις επιπτώσεις τους.
 - την υποβολή αιτήματος προς τον Γενικό Γραμματέα Πολιτικής Προστασίας για την ενεργοποίηση του Μνημονίου Συνεργασίας μεταξύ της Ελληνικής Αρχής Γεωλογικών και Μεταλλευτικών Ερευνών (Ε.Α.Γ.Μ.Ε.) και της ΓΓΠΠ, σε περιπτώσεις συντελεσθέντος ή εν εξελίξει καταστροφικού φαινομένου γεωλογικής αιτιολογίας (κατολισθήσεις, εδαφικές υποχωρήσεις, καθιζήσεις), σύμφωνα με τα 4927/5-07-2016 και 6044/25-08-2016 έγγραφα της Δ/νσης Σχεδιασμού & Αντιμετώπισης Εκτάκτων Αναγκών της ΓΓΠΠ
 - την υποβολή εισήγησης για κήρυξη των πληγέντων περιοχών από σεισμούς σε Κατάσταση Έκτακτης Ανάγκης Πολιτικής Προστασίας
 - Ό,τι άλλο κρίνεται απαραίτητο για την αντιμετώπιση εκτάκτων αναγκών από την εκδήλωση σεισμών, στο πλαίσιο των αρμοδιοτήτων τους
- Νοείται ότι κατά προτεραιότητα εξετάζονται αιτήματα παροχής βοήθειας στους πληγέντες, συνδρομής στο έργο διάσωσης και απεγκλωβισμού, όπως και η διάνοιξη αποκλεισμένων δρόμων αρμοδιότητας της Περιφερειακής Ενότητας Άρτας για τη διευκόλυνση της κίνησης των οχημάτων των σωστικών συνεργείων προς και από την πληγείσα περιοχή, τις νοσοκομειακές μονάδες, κλπ.
- Επίσης, ο Αντιπεριφερειάρχης Π.Ε Άρτας σε συνεργασία με την οικεία Διεύθυνση Πρωτοβάθμιας και Δευτεροβάθμιας Εκπαίδευσης και τις κατά τόπους Δημοτικές Αρχές, εκδίδει απόφαση διακοπής μαθημάτων λόγω έκτακτων συνθηκών στη Περιφερειακή Ενότητα Άρτας (αρθ. 186 του Ν3852/2010).

3.5 ΔΡΑΣΕΙΣ ΤΗΣ ΠΕΡΙΦΕΡΕΙΑΚΗΣ ΕΝΟΤΗΤΑΣ ΑΡΤΑΣ ΣΤΗΝ ΑΜΕΣΗ/ΒΡΑΧΕΙΑ ΔΙΑΧΕΙΡΙΣΗ ΣΥΝΕΠΕΙΩΝ ΜΕΤΑ ΤΗΝ ΕΚΔΗΛΩΣΗ ΣΕΙΣΜΟΥ (Αποκατάσταση/Αρωγή-Φάση 4)

Η άμεση/βραχεία διαχείριση συνεπειών από την Περιφερειακή Ενότητα Άρτας συνδέεται με δράσεις που αφορούν:

- την συνδρομή των Δήμων στην παροχή βοήθειας στους πληγέντες, προσωρινή διαμονή των πολιτών που λόγω καταστροφής η παραμονή στις κατοικίες τους έχει καταστεί αδύνατη, σε συνεργασία με τους οικείους Δήμους
- τη δρομολόγηση δράσεων για οργάνωση χώρων για την υποδοχή και διαβίωση των πληγέντων μετά από σεισμό (χώροι καταυλισμών), εφόσον τούτο κρίνεται απαραίτητο, σε συνεργασία με τους οικείους Δήμους. Έλεγχος λειτουργίας των βασικών δικτύων υποδομής και προετοιμασίας των προκαθορισμένων χώρων για την υποδοχή και διαβίωση των πληγέντων
- τη λήψη μέτρων προστασίας της Δημόσιας Υγείας από τις αρμόδιες οργανικές μονάδες της Περιφερειακής Ενότητας Άρτας σε συνεργασία με τους υπευθύνους ύδρευσης (ΔΕΥΑ, κλπ), (όπως διακοπή της υδροδότησης, ενημέρωση του πληθυσμού, κλπ), σε περίπτωση διαπίστωσης βλαβών στο δίκτυο ύδρευσης και μετά από υγειονομικό έλεγχο λειτουργίας των συστημάτων ύδρευσης στις πληγείσες περιοχές
- την γνωστοποίηση μέσω ανακοινώσεων ή δελτίων τύπου στα τοπικά μέσα ενημέρωσης και μέσα κοινωνικής δικτύωσης, για τη λειτουργία τηλεφωνικής γραμμής στην οποία μπορούν να απευθύνονται οι πολίτες που οι ιδιοκτησίες τους έχουν πληγεί και χρειάζονται άμεση προσωρινή διαμονή, σε συνεννόηση με τους οικείους Δήμους
- την ενεργοποίηση εθελοντικών οργανώσεων πολιτικής προστασίας που δραστηριοποιούνται στην Περιφερειακή Ενότητα Άρτας για υποστηρικτικές δράσεις στο έργο της Περιφερειακής Ενότητας
- την αποκατάσταση βατότητας των αποκλεισμένων οδών αρμοδιότητάς τους με την απομάκρυνση μπαζών ή ερειπίων από το οδόστρωμα και αποκατάσταση της οδικής κυκλοφορίας,
- την συγκρότηση συνεργείων από υπαλλήλους της Διεύθυνσης Τεχνικών Έργων της Περιφερειακής Ενότητας Άρτας προκειμένου να μεταβούν και να προβούν εντός της πληγείσας περιοχής σε άμεσο οπτικό έλεγχο υποδομών και τεχνικών έργων αρμοδιότητάς τους για τη διαπίστωση ζημιών που προκλήθηκαν από την εκδήλωση σεισμών και εκτίμηση του δυναμικού και των μέσων που απαιτούνται για την άμεση αποκατάσταση της λειτουργίας τους
- την υποβολή εισήγησης για κήρυξη των πληγέντων περιοχών από σεισμό σε Κατάσταση Έκτακτης Ανάγκης Πολιτικής Προστασίας
- την εκτίμηση και καταγραφή των ζημιών σε βιομηχανικές και βιοτεχνικές μονάδες, εμπορικά καταστήματα, αγροτικές εκμεταλλεύσεις, άλλες επιχειρήσεις και φορείς μη κερδοσκοπικού χαρακτήρα που έχουν πληγεί από το σεισμό.
- Ό,τι άλλο κρίνεται απαραίτητο για την άμεση/βραχεία διαχείριση των συνεπειών από την εκδήλωση του σεισμού, στο πλαίσιο των αρμοδιοτήτων τους.

Σε περιπτώσεις που το δυναμικό και τα μέσα που έχει άμεσα διαθέσιμα η Περιφερειακή Ενότητα Άρτας, ή δύναται να εξασφαλίσει μέσω μνημονίου συνεργασίας με ιδιωτικούς φορείς με την μορφή Μητρώου Εργοληπτών (εταιρειών – φυσικών προσώπων) για την αντιμετώπιση εκτάκτων αναγκών, δεν επαρκούν για την άμεση διαχείριση των συνεπειών λόγω σεισμών, δύναται να αιτηθεί μέσω της Μονάδας Εμπλεκόμενων Φορέων (Unit3 -COMRES) του Ε.Σ.Κ.Ε.ΔΙ.Κ.³ συνδρομή από άλλους φορείς (Ένοπλες Δυνάμεις, κλπ).

Για τα πάσης φύσεως έργα αρμοδιότητας της Περιφερειακής Ενότητας Άρτας το έργο της άμεσης αποκατάστασης της λειτουργίας τους υποστηρίζεται από το Τμήμα Πολιτικής Προστασίας Άρτας και την Αυτοτελή Δ/ση Πολιτικής Προστασίας Περιφέρειας Ηπείρου, όπου με εντολή του Αντιπεριφερειάρχη Π.Ε Άρτας ή Περιφερειάρχη Ηπείρου συντονίζουν το έργο της διάθεσης δυναμικού και μέσων για την άμεση αποκατάσταση των ζημιών που προκλήθηκαν από την καταστροφή.

3.6 ΣΥΓΚΛΗΣΗ ΣΥΝΤΟΝΙΣΤΙΚΩΝ ΟΡΓΑΝΩΝ ΠΟΛΙΤΙΚΗΣ ΠΡΟΣΤΑΣΙΑΣ (Σ.Ο.Π.Π.) ΠΕΡΙΦΕΡΕΙΑΚΗΣ ΕΝΟΤΗΤΑΣ ΑΡΤΑΣ ΜΕΤΑ ΤΗΝ ΕΚΔΗΛΩΣΗ ΣΕΙΣΜΟΥ, ΓΙΑ ΤΗΝ ΑΝΤΙΜΕΤΩΠΙΣΗ ΕΚΤΑΚΤΩΝ ΑΝΑΓΚΩΝ ΚΑΙ ΤΗΝ ΑΜΕΣΗ/ΒΡΑΧΕΙΑ ΔΙΑΧΕΙΡΙΣΗ ΤΩΝ ΣΥΝΕΠΕΙΩΝ

Μετά την εκδήλωση σεισμού ο Αντιπεριφερειάρχης Περιφερειακής Ενότητας Άρτας που ενεργεί σύμφωνα με τις οδηγίες και τις κατευθύνσεις που του παρέχονται από τον οικείο Περιφερειάρχη Ηπείρου, δύναται προς υποβοήθηση του έργου τους να συγκαλούν το Συντονιστικό Όργανο Πολιτικής Προστασίας (Σ.Ο.Π.Π.) της Περιφερειακής Ενότητας Άρτας με σκοπό τον καλύτερο συντονισμό των φορέων που εμπλέκονται σε επίπεδο Περιφερειακής Ενότητας σε δράσεις πολιτικής προστασίας για την αντιμετώπιση εκτάκτων αναγκών και την άμεση/βραχεία διαχείριση των συνεπειών.

Ειδικότερα, στα ανωτέρω ΣΟΠΠ της Περιφερειακής Ενότητας Άρτας κρίνεται σκόπιμο να εξετάζονται κατά κύριο λόγο θέματα σχετικά:

- με την παροχή στοιχείων από όλους τους αρμόδιους συμμετέχοντες φορείς για την πορεία εξέλιξης του καταστροφικού φαινομένου καθώς για τις συνέπειες του, κατά το μέρος που τους αφορά και εμπλέκονται
- με την αμοιβαία ενημέρωση για την διαθεσιμότητα δυναμικού και μέσων των φορέων που εκπροσωπούνται σ' αυτό για την υλοποίηση των δράσεων και μέτρων πολιτικής προστασίας για την αντιμετώπιση εκτάκτων αναγκών και την άμεση/βραχεία διαχείριση των συνεπειών,
- με την διάθεση προσωπικού και μέσων για την αντιμετώπιση εκτάκτων αναγκών και την άμεση/βραχεία διαχείριση των συνεπειών, σε επίπεδο Περιφερειακής Ενότητας Άρτας, με βάση τις ανάγκες, όπως αυτές καταγράφονται και ιεραρχούνται από τους συμμετέχοντες στο ΣΟΠΠ
- με τη συνδρομή των συμμετεχόντων φορέων στο ΣΟΠΠ, εφόσον αποφασιστεί από τον Περιφερειάρχη Ηπείρου ή τον Αντιπεριφερειάρχη Π.Ε Άρτας η εφαρμογή του μέτρου της οργανωμένης προληπτικής απομάκρυνσης πολιτών από εξελισσόμενη ή επικείμενη

³Το υπ.αρ. 159/17-01-2022 έγγραφο του Εθνικού Συντονιστικού Κέντρου Επιχειρήσεων και Διαχείρισης Κρίσεων (Ε.Σ.Κ.Ε.ΔΙ.Κ.) του Αρχηγείου Πυροσβεστικού Σώματος

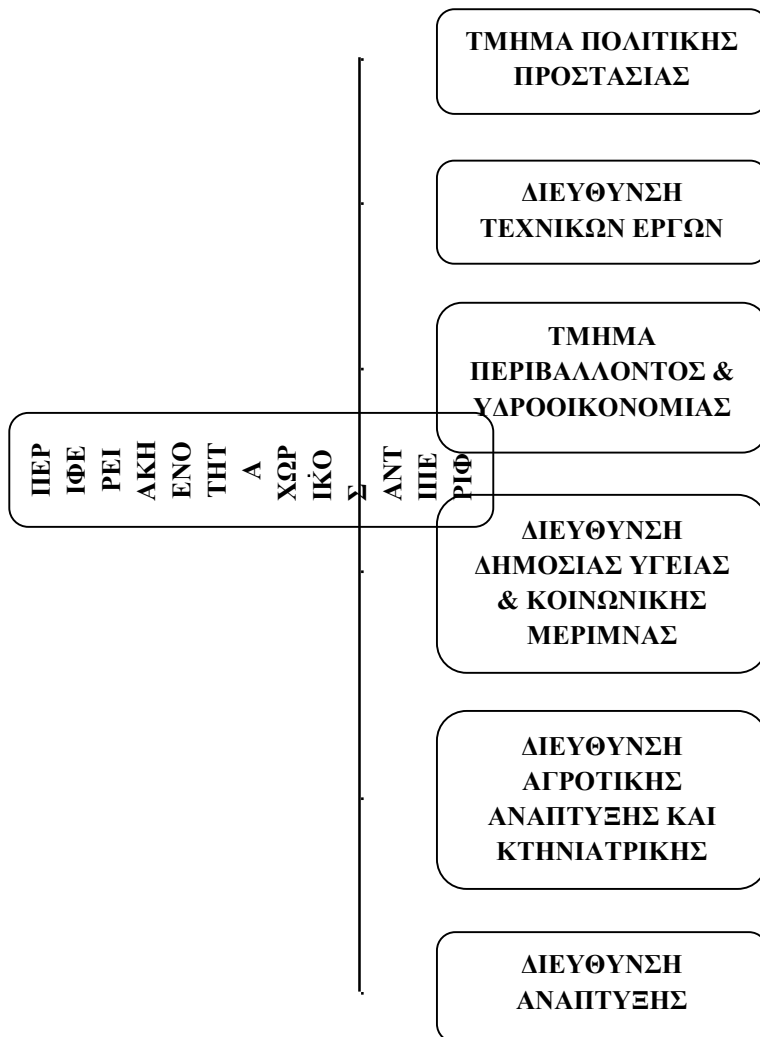
καταστροφή από την εκδήλωση σεισμού, σύμφωνα με τα αναφερόμενα στο Μέρος 7 του παρόντος σχεδίου

- με τη συνδρομή των συμμετεχόντων φορέων στο ΣΟΠΠ στην παροχή βοήθειας στους πληγέντες
- με ζητήματα που συνδέονται με προσωρινή διαμονή των πολιτών που λόγω της καταστροφής η παραμονή στις κατοικίες τους έχει καταστεί αδύνατη
- με την ενεργοποίηση εθελοντικών οργανώσεων πολιτικής προστασίας που δραστηριοποιούνται στη Περιφερειακή Ενότητα Άρτας για υποστηρικτικές δράσεις στο έργο της Περιφέρειας Ηπείρου
- με ζητήματα που συνδέονται με την επικοινωνία και την ροή πληροφοριών μεταξύ των εμπλεκόμενων φορέων
- ότι άλλο κρίνεται απαραίτητο για την αντιμετώπιση εκτάκτων αναγκών και την άμεση/βραχεία διαχείριση των συνεπειών από την εκδήλωση σεισμών.

**ΜΕΡΟΣ IV
ΣΥΣΤΗΜΑ
ΚΙΝΗΤΟΠΟΙΗΣΗΣ
ΠΟΛΙΤΙΚΗΣ ΠΡΟΣΤΑΣΙΑΣ
ΠΕΡΙΦΕΡΕΙΑΚΗΣ
ΕΝΟΤΗΤΑΣ ΑΡΤΑΣ**

**ΜΕΡΟΣ IV. ΣΥΣΤΗΜΑ ΚΙΝΗΤΟΠΟΙΗΣΗΣ ΠΟΛΙΤΙΚΗΣ ΠΡΟΣΤΑΣΙΑΣ
ΠΕΡΙΦΕΡΕΙΑΚΗΣ ΕΝΟΤΗΤΑΣ ΑΡΤΑΣ**

**4.1. ΟΡΓΑΝΙΚΕΣ ΜΟΝΑΔΕΣ ΤΗΣ ΠΕΡΙΦΕΡΕΙΑΚΗΣ ΕΝΟΤΗΤΑΣ ΑΡΤΑΣ ΠΟΥ
ΕΜΠΛΕΚΟΝΤΑΙ ΣΕ ΔΡΑΣΕΙΣ ΠΟΛΙΤΙΚΗΣ ΠΡΟΣΤΑΣΙΑΣ**



4.2 ΠΡΟΠΑΡΑΣΚΕΥΑΣΤΙΚΕΣ ΔΡΑΣΕΙΣ ΤΗΣ ΠΕΡΙΦΕΡΕΙΑΚΗΣ ΕΝΟΤΗΤΑΣ ΑΡΤΑΣ (Συνήθης Ετοιμότητα – Φάση 1)

Τα προπαρασκευαστικά μέτρα και δράσεις πολιτικής προστασίας που συμβάλλουν στην ετοιμότητα του ανθρώπινου δυναμικού και των μέσων που διαθέτει η Περιφερειακή Ενότητα Άρτας για την αντιμετώπιση εκτάκτων αναγκών και την άμεση/βραχεία διαχείριση συνεπειών από την εκδήλωση σεισμών, δρομολογούνται με εντολή του Αντιπεριφερειάρχη Περιφερειακής Ενότητας Άρτας σύμφωνα με τις οδηγίες και τις κατευθύνσεις που του παρέχει ο Περιφερειάρχης Ηπείρου και προσδιορίζονται θεματικά στις παρακάτω ενότητες. Επίσης, προσδιορίζονται οι αρμόδιες οργανικές μονάδες και τα διοικητικά όργανα που εμπλέκονται ανά δράση Πολιτικής Προστασίας (οι αρμοδιότητες δηλώνονται με τονισμένη “**bold**” γραμματοσειρά).

- Προσεισμικός έλεγχος κτιρίων που υπάγονται στην αρμοδιότητα (ιδιοκτησία/χρήση) της Περιφερειακής Ενότητας Άρτας, βάσει των κατευθυντήριων οδηγιών του Ο.Α.Σ.Π.

Αρμοδιότητα:

➤ Διεύθυνσης Τεχνικών Έργων

- Έλεγχος καλής λειτουργίας και συντήρηση εξοπλισμού και μέσων της Περιφερειακής Ενότητας Άρτας και των οικείων Δήμων, που θα χρησιμοποιηθούν για την αντιμετώπιση εκτάκτων αναγκών και την άμεση/βραχεία διαχείριση των συνεπειών από την εκδήλωση σεισμών.

Αρμοδιότητα:

➤ Τμήμα Πολιτικής Προστασίας & Γραφείο Πολιτικής Προστασίας Δήμων

➤ Διεύθυνσης Τεχνικών Έργων

➤ Διεύθυνση Κοινωνικής Μέριμνας

- Σύνταξη ή επικαιροποίηση Σχεδίου Αντιμετώπισης Εκτάκτων Αναγκών και Άμεσης/Βραχείας Διαχείρισης Συνεπειών από την Εκδήλωση Σεισμών της Περιφερειακής Ενότητας Άρτας, με βάση τις οδηγίες σχεδίασης της παραγράφου 15.1 του Γενικού Σχεδίου Αντιμετώπισης Εκτάκτων Αναγκών και Άμεσης/Βραχείας Διαχείρισης Συνεπειών από την Εκδήλωση Σεισμών με την κωδική ονομασία «ΕΓΚΕΛΑΔΟΣ 2».

Αρμοδιότητα:

➤ Τμήμα Πολιτικής Προστασίας

- Σύνταξη ή επικαιροποίηση του Μνημονίου Ενεργειών για την Αντιμετώπιση Εκτάκτων Αναγκών και την Άμεση/Βραχεία Διαχείριση Συνεπειών από την Εκδήλωση Σεισμών, από το Τμήμα Πολιτικής Προστασίας της Περιφερειακής Ενότητας Άρτας, βάσει των δράσεων που προβλέπονται στο παρόν Σχέδιο Αντιμετώπισης Εκτάκτων Αναγκών και Άμεσης/Βραχείας Διαχείρισης Συνεπειών από την Εκδήλωση Σεισμών της Περιφερειακής Ενότητας Άρτας. Το ανωτέρω μνημόνιο ενεργειών προσαρτάται στο Σχέδιο Αντιμετώπισης Εκτάκτων Αναγκών και Άμεσης/Βραχείας Διαχείρισης Συνεπειών από την Εκδήλωση Σεισμών της Περιφερειακής Ενότητας Άρτας και αποτελεί αναπόσπαστο μέρος του. (Παράρτημα Β του παρόντος)

Αρμοδιότητα:

➤ Τμήμα Πολιτικής Προστασίας

- Μετά την σύνταξη ή επικαιροποίηση των ανωτέρω μνημονίων ενεργειών, κρίνεται σκόπιμο για λόγους άμεσης κινητοποίησης να κοινοποιούνται στις Διοικήσεις των Πυροσβεστικών Υπηρεσιών και των υπηρεσιών ΕΛ.ΑΣ. σε επίπεδο Περιφερειακής Ενότητας Άρτας και Περιφέρειας Ηπείρου.

Αρμοδιότητα:➤ **Τμήμα Πολιτικής Προστασίας**

- Κατάρτιση μνημονίων συνεργασίας με ιδιωτικούς φορείς, με την μορφή Μητρώου Εργοληπτών (εταιρειών – φυσικών προσώπων) για την αντιμετώπιση εκτάκτων αναγκών, για την εξασφάλιση επιπλέον πόρων προς ενίσχυση του έργου της Περιφερειακής Ενότητας Άρτας στην αντιμετώπιση εκτάκτων αναγκών και τη διαχείριση των συνεπειών από την εκδήλωση σεισμών, σύμφωνα με την παράγραφο 9.2 του Γενικού Σχεδίου.(Παράρτημα Δ του παρόντος)

Αρμοδιότητα:➤ **Τμήμα Πολιτικής Προστασίας**➤ **Διεύθυνσης Τεχνικών Έργων**

- Ορισμό Περιφερειακού Συντονιστή Κρατικής Αρωγής (άρθρο 15 Ν.4797/2021 όπως ισχύει), **με απόφαση του Περιφερειάρχη** Ηπείρου για όλες τις Περιφερειακές Ενότητες, ο οποίος αποτελεί τον μόνιμο σύνδεσμο της Περιφερειακής Ενότητας Άρτας με την Επιτροπή του άρθρου 13 «Κυβερνητική Επιτροπή Κρατικής Αρωγής» του Ν. 4797/2021 όπως ισχύει. (Αρ.Απόφασης: 159849/1151-14/10/2010 ΑΔΑ: 69ΛΞ7Λ9-Κ7Β) Το έργο του Περιφερειακού Συντονιστή Κρατικής Αρωγής, στο πλαίσιο εφαρμογής των διατάξεων του Ν.4797/2021 περί κρατικής αρωγής προς επιχειρήσεις και μη κερδοσκοπικού χαρακτήρα φορείς για θεομηνίες, εκτελείται υπό τις οδηγίες και τον άμεσο έλεγχο του Αντιπεριφερειάρχη, στον οποίο έχουν ανατεθεί οι αρμοδιότητες που απορρέουν από το άρθρο 160 του ν. 3852/2010 (Α' 87).
- Κατάρτιση και τήρηση επικαιροποιημένου καταλόγου (μητρώου) υπαλλήλων Περιφερειακής Ενότητας Άρτας προκειμένου να συνδράμουν στο έργο της Γενικής Διεύθυνσης Αποκατάστασης Επιπτώσεων Φυσικών Καταστροφών (Γ.Δ.Α.Ε.Φ.Κ.).

Αρμοδιότητα:➤ **Γραφείο Αντιπεριφερειάρχη**➤ **Διεύθυνση Διοικητικού**

- Ποιοτικός και ποσοτικός έλεγχος και συντήρηση του αποθηκευμένου υλικού (σκηνές, κουβέρτες, κλπ) για την προσωρινή στέγαση πληγέντων, από την αρμόδια Δ/ση Κοινωνικής Μέριμνας.

Αρμοδιότητα:➤ **Διεύθυνση Κοινωνικής Μέριμνας**

- Τήρηση επικαιροποιημένου καταλόγου των κατάλληλων προς διάθεση αποθηκευμένων υλικών από την αρμόδια Δ/ση.

Αρμοδιότητα:➤ **Διεύθυνση Δημόσιας Υγείας & Κοινωνικής Μέριμνας**

- Προσδιορισμός ή επανέλεγχος χώρων ικανών για την υποδοχή και διαβίωση των πληγέντων μετά από σεισμό (χώροι καταυλισμών), **σε συνεργασία με τους οικείους Δήμους και τους υπευθύνους διοίκησης και λειτουργίας τους.**

Αρμοδιότητα:

- Τμήμα Πολιτικής Προστασίας
- Διεύθυνσης Τεχνικών Έργων
- Διεύθυνση Δημόσιας Υγείας & Κοινωνικής Μέριμνας
- Ορισμός υπαλλήλων της Περιφερειακής Ενότητας Άρτας ως συνδέσμων με την ΓΔΑΕΦΚ (ΔΑΕΦΚ/οικ.2597/Α326/9-06-2015 έγγραφο ΔΑΕΦΚ)

Αρμοδιότητα:

- Περιφερειάρχη
- Αντιπεριφερειάρχη
- Διεύθυνσης Τεχνικών Έργων
- Ενημέρωση του κοινού για τη λήψη μέτρων πρόληψης και αυτοπροστασίας από κινδύνους που προέρχονται από την εκδήλωση σεισμών με βάση τις κατευθυντήριες οδηγίες και το έντυπο υλικό που έχουν εκδοθεί από την ΓΓΠΠ και τον ΟΑΣΠ και θαλάσσιων κυμάτων βαρύτητας (τσουνάμι).

Αρμοδιότητα:

- Γραφείο Αντιπεριφερειάρχη
- Τμήμα Πολιτικής Προστασίας
- Εκ των προτέρων προσδιορισμός χώρων προσωρινής εναπόθεσης μπαζών που ενδέχεται να προκύψουν από την εκδήλωση σεισμών σε χώρους αρμοδιότητας της Περιφερειακής Ενότητας Άρτας, **σε συνεργασία με τους οικείους Δήμους.**

Αρμοδιότητα:

- Τμήμα Πολιτικής Προστασίας
- Διεύθυνσης Τεχνικών Έργων
- Τμήμα Περιβάλλοντος και Υδροοικονομίας
- Σύγκληση των Συντονιστικών Οργάνων Πολιτικής Προστασίας (Σ.Ο.Π.Π.) των Περιφερειακών Ενοτήτων, με εντολή του Περιφερειάρχη Ηπείρου και ευθύνη του Αντιπεριφερειάρχη Π.Ε Άρτας σύμφωνα με τα προβλεπόμενα στην παράγραφο 6.2 του Γενικού Σχεδίου «Εγκέλαδος 2».

Αρμοδιότητα:

- Περιφερειάρχη
- Αντιπεριφερειάρχη
- Διενέργεια ασκήσεων Πολιτικής Προστασίας για την εκπαίδευση του προσωπικού και την αξιολόγηση της επιχειρησιακής ετοιμότητας των υπηρεσιών της Περιφερειακής Ενότητας Άρτας για την αντιμετώπιση εκτάκτων αναγκών και την άμεση/βραχεία διαχείριση των

συνεπειών από την εκδήλωση σεισμών, σύμφωνα με τις κατευθυντήριες οδηγίες της ΓΓΠΠ (παράγραφος 13.2.1 του Γενικού Σχεδίου)

Αρμοδιότητα:

➤ Τμήμα Πολιτικής Προστασίας

Οι ανωτέρω δράσεις πολιτικής προστασίας έχουν ως στόχο την ετοιμότητα του μηχανισμού πολιτικής προστασίας για την αντιμετώπιση εκτάκτων αναγκών και την άμεση/βραχεία διαχείριση των συνεπειών από την εκδήλωση σεισμών.

Τονίζεται ότι στο πλαίσιο της προετοιμασίας, στην αρχή κάθε έτους **ο Αντιπεριφερειάρχης Περιφερειακής Ενότητας Άρτας** με απόφασή του, η οποία εκδίδεται κατ' εξαίρεση όλων των υφισταμένων διατάξεων που αφορούν στην αντίστοιχη λειτουργία άλλων υπηρεσιών της Περιφερειακής Ενότητας Άρτας και συνοδεύεται από την πρόβλεψη για τη δέσμευση της σχετικής δαπάνης, σύμφωνα με τις κείμενες διατάξεις (άρθρο 29 του Ν.4483/2017–ΦΕΚ107/Α'/2017), θα καθορίζουν το ωράριο λειτουργίας του Τμήματος Πολιτικής Προστασίας Περιφερειακής Ενότητας Άρτας, ως προς την αντιμετώπιση εκτάκτων αναγκών που προκύπτουν από φυσικά φαινόμενα ή τεχνολογικά συμβάντα ,σε 24ωρη ή 12ωρη βάση κατά τις εργάσιμες ημέρες του έτους, τις Κυριακές και τις εξαιρέσιμες ημέρες του έτους (άρθρο29 του Ν.4483/2017– ΦΕΚ107/Α'/2017).

4.3 ΠΡΟΠΑΡΑΣΚΕΥΑΣΤΙΚΗ ΣΥΓΚΛΗΣΗ ΣΥΝΤΟΝΙΣΤΙΚΟΥ ΟΡΓΑΝΟΥ ΠΟΛΙΤΙΚΗΣ ΠΡΟΣΤΑΣΙΑΣ (Σ.Ο.Π.Π.) ΤΗΣ ΠΕΡΙΦΕΡΕΙΑΚΗΣ ΕΝΟΤΗΤΑΣ ΑΡΤΑΣ ΓΙΑ ΤΗΝ ΕΤΟΙΜΟΤΗΤΑ ΑΝΤΙΜΕΤΩΠΙΣΗΣ ΚΙΝΔΥΝΩΝ ΑΠΟ ΤΗΝ ΕΚΔΗΛΩΣΗ ΣΕΙΣΜΩΝ

Στο πλαίσιο του συντονισμού και της επίβλεψης του έργου της πολιτικής προστασίας για την ετοιμότητα αντιμετώπισης κινδύνων από την εκδήλωση σεισμών εντός των διοικητικών τους ορίων, κρίνεται απαραίτητο **με εντολή του Περιφερειάρχη Ηπείρου και ευθύνη του Αντιπεριφερειάρχη Περιφερειακής Ενότητας Άρτας** να συγκαλείται σε ετήσια βάση, το Συντονιστικό Όργανο Πολιτικής Προστασίας (Σ.Ο.Π.Π.) της Περιφερειακής Ενότητας Άρτας με σκοπό τον καλύτερο συντονισμό των φορέων που εμπλέκονται σε επίπεδο Περιφερειακής Ενότητας σε δράσεις πολιτικής προστασίας για την αντιμετώπιση κινδύνων από την εκδήλωση σεισμών.

Στις συνεδριάσεις αυτές θα εξετασθούν θέματα σχετικά με:

- την ετοιμότητα των υπηρεσιών της Περιφερειακής Ενότητας Άρτας που εμπλέκονται σε δράσεις πολιτικής προστασίας (συντήρηση εξοπλισμού και μηχανημάτων, ανάθεση και καταμερισμός αρμοδιοτήτων, εξουσιοδοτικές πράξεις, κλπ)
- τη διασφάλιση της επικοινωνίας μεταξύ όλων των εμπλεκόμενων υπηρεσιών και οργάνων σε επίπεδο Περιφερειακής Ενότητας Άρτας για την απρόσκοπτη ροή πληροφοριών
- την ενημέρωση του Τμήματος Πολιτικής Προστασίας Περιφερειακής Ενότητας Άρτας για τις δράσεις που αναλαμβάνουν οι λοιποί επιχειρησιακά εμπλεκόμενοι φορείς και υπηρεσίες σε επίπεδο περιφερειακής Ενότητας (Π.Σ. ,ΕΛ.ΑΣ., κλπ) στο πλαίσιο αντιμετώπισης εκτάκτων αναγκών και διαχείρισης των συνεπειών από την εκδήλωση σεισμών
- το συντονισμό δράσεων πολιτικής προστασίας των λοιπών φορέων (ΕΛ.ΑΣ., Π.Σ., ΕΚΑΒ, κλπ) για την αντιμετώπιση κινδύνων από την εκδήλωση σεισμών.

- με ζητήματα που συνδέονται με την άμεση/προσωρινή στέγαση πληγέντων (τουριστικά καταλύματα, αθλητικές εγκαταστάσεις, κλπ.)
- με ζητήματα που συνδέονται με τον προσδιορισμό, την οργάνωση και λειτουργία των υπαίθριων χώρων ικανών για την υποδοχή και διαβίωση των πληγέντων μετά από σεισμό (χώροι καταυλισμών)
- προσδιορισμός δράσεων στο πλαίσιο υλοποίησης της δράσης της οργανωμένης απομάκρυνσης πολιτών, σύμφωνα με τα αναφερόμενα στο Μέρος ΧΙ του Γενικού Σχεδίου
- την αξιοποίηση των Εθελοντικών Οργανώσεων Πολιτικής Προστασίας που δραστηριοποιούνται σε επίπεδο περιφερειακής Ενότητας Άρτας σε δράσεις για την υποστήριξη του έργου του Αντιπεριφερειάρχη Π.Ε Άρτας στην αντιμετώπιση εκτάκτων αναγκών και την άμεση/βραχεία διαχείριση των συνεπειών από την εκδήλωση σεισμών, καθώς και κάθε άλλο θέμα που κρίνεται απαραίτητο για την αντιμετώπιση κινδύνων που προέρχονται από την εκδήλωση σεισμών, καθώς και κάθε άλλο θέμα που κρίνεται απαραίτητο για την αντιμετώπιση κινδύνων που προέρχονται από την εκδήλωση σεισμών.

Μετά τη σύγκληση του Συντονιστικού Οργάνου Πολιτικής Προστασίας (ΣΟΠΠ) της Περιφερειακής Ενότητας Άρτας, οι γραμματείς των ΣΟΠΠ θα κοινοποιήσουν άμεσα τα πρακτικά της συνεδρίασης στον Αντιπεριφερειάρχη Π.Ε Άρτας, στην Αυτοτελή Δ/ση Πολιτικής Προστασίας Περιφέρειας Ηπείρου, καθώς και στους εκπροσωπούμενους στα Σ.Ο.Π.Π. φορείς.

Διευκρινίζεται ότι λόγω του γεγονότος ότι δεν έχουν εκδοθεί οι σχετικές κανονιστικές πράξεις για τα οργανωτικά, λειτουργικά και τεχνικά θέματα των Περιφερειακών Επιχειρησιακών Συντονιστικών Οργάνων Πολιτικής Προστασίας (Π.Ε.Σ.Ο.Π.Π.) του άρθρου 13 του Ν.4662/2020, δεν είναι δυνατή η σύσταση και λειτουργία των Π.Ε.Σ.Ο.Π.Π. και επομένως τα Συντονιστικά Όργανα Πολιτικής Προστασίας των Περιφερειακών Ενοτήτων (Σ.Ο.Π.Π.) (του άρθ. 160 παρ. στ. Ν.3852/2010), εξακολουθούν να λειτουργούν σύμφωνα με τα προβλεπόμενα στο 9032/14-12-2016 έγγραφό μας «Υπόδειγμα Κανονισμού Λειτουργίας Συντονιστικών Τοπικών Οργάνων Πολιτικής Προστασίας των Δήμων της Χώρας».

4.4 ΔΡΑΣΕΙΣ ΑΥΞΗΜΕΝΗΣ ΕΤΟΙΜΟΤΗΤΑΣ ΤΗΣ ΠΕΡΙΦΕΡΕΙΑΚΗΣ ΕΝΟΤΗΤΑΣ ΑΡΤΑΣ ΕΝ ΟΨΕΙ ΕΠΑΠΕΙΛΟΥΜΕΝΟΥ ΚΙΝΔΥΝΟΥ ΓΙΑ ΤΗΝ ΕΚΔΗΛΩΣΗ ΣΕΙΣΜΩΝ (Αυξημένη Ετοιμότητα – Φάση 2)

Δεδομένης της αδυναμίας βραχυπρόθεσμης πρόγνωσης σεισμικών φαινομένων, η έγκαιρη προειδοποίηση γενικά δεν έχει εφαρμογή στην περίπτωση του σχεδιασμού αντιμετώπισης κινδύνων από την εκδήλωση σεισμών.

Ωστόσο, ο Γενικός Γραμματέας Πολιτικής Προστασίας, στο πλαίσιο της αρμοδιότητάς για το συντονισμό του έργου Πολιτικής Προστασίας, σε όλες τις φάσεις του κύκλου των καταστροφών και απειλών (άρθρο 30, παρ. 2α' του Ν.4662/2020), δύναται να θέσει το δυναμικό και τα μέσα πολιτικής προστασίας (όπως ορίζονται στο αρθ. 7 του Ν. 4662/2020) σε κατάσταση ετοιμότητας πολιτικής προστασίας εν όψει επαπειλούμενου κινδύνου, λαμβάνοντας υπόψη τις γνωμοδοτήσεις – πορίσματα της Μόνιμης Ειδικής Επιστημονικής Επιτροπής Εκτίμησης Σεισμικού Κινδύνου και Μείωσης της Σεισμικής Διακινδύνευσης του ΟΑΣΠ.

- **Η Περιφερειακή Ενότητα Άρτας και οι οικείοι Δήμοι** στις περιοχές που έχουν τεθεί σε κατάσταση ετοιμότητας πολιτικής προστασίας εν όψει επαπειλούμενου κινδύνου, ελέγχουν άμεσα την πορεία υλοποίησης των προπαρασκευαστικών δράσεων που προβλέπονται στην Φάση 1 και σε περίπτωση που δεν έχουν ολοκληρωθεί επισπεύδεται η υλοποίησή τους. **Ο Αντιπεριφερειάρχης Περιφερειακής Ενότητας Άρτας** (που ενεργεί σύμφωνα με τις οδηγίες και τις κατευθύνσεις που του παρέχει ο Περιφερειάρχης Ηπείρου), δύναται κατά την κρίση του να συγκαλέσει το Συντονιστικό Όργανο Πολιτικής Προστασίας (ΣΟΠΠ) της Περιφερειακής Ενότητας Άρτας για υποβοήθηση του έργου του στον συντονισμό των φορέων που εμπλέκονται σε δράσεις ετοιμότητας πολιτικής προστασίας για την αντιμετώπιση κινδύνων από την εκδήλωση σεισμών.
- **Οι λοιποί αρμόδιοι επιχειρησιακά εμπλεκόμενοι φορείς** α) προβαίνουν σε άμεσο έλεγχο και τυχόν επικαιροποίηση των επιχειρησιακών τους σχεδίων για την αντιμετώπιση κινδύνων από την εκδήλωση σεισμού, β) δύναται να προχωρήσουν στην ενίσχυση των επιχειρησιακών δυνατοτήτων τους στην Περιφερειακή Ενότητα Άρτας εφόσον έχει τεθεί σε κατάσταση ετοιμότητας πολιτικής προστασίας εν όψει επαπειλούμενου κινδύνου και γ) συμμετέχουν στο Συντονιστικό Όργανο Πολιτικής Προστασίας (ΣΟΠΠ) της Περιφερειακής Ενότητας Άρτας.

Διευκρινίζεται ότι αντικείμενο της Μόνιμης Ειδικής Επιστημονικής Επιτροπής Εκτίμησης Σεισμικής Επικινδυνότητας και Αξιολόγησης Σεισμικού Κινδύνου του Ο.Α.Σ.Π. είναι:

- Η αξιολόγηση των προγνώσεων οι οποίες υποβάλλονται στον οργανισμό, καθώς επίσης και οποιαδήποτε άλλη επιστημονική πληροφόρηση σχετικά με τη σεισμικότητα και η πρόταση προς την πολιτεία των ενδεικνυόμενων μέτρων.
- η αξιολόγηση των υφιστάμενων δεδομένων για τον προσδιορισμό της εξέλιξης της σεισμικής δράσης και η πρόταση προς την Πολιτεία των ενδεικνυόμενων ενεργειών.

Η Μόνιμη Ειδική Επιστημονική Επιτροπή Εκτίμησης Σεισμικού Κινδύνου και Μείωσης της Σεισμικής Διακινδύνευσης του ΟΑΣΠ, συγκροτείται με απόφαση του Υπουργού Κλιματικής Κρίσης και Πολιτικής Προστασίας, με την οποία ορίζονται τα μέλη καθώς και ο Πρόεδρος και ο Αντιπρόεδρος της Επιτροπής (που είναι ο Πρόεδρος του ΔΣ του ΟΑΣΠ και ο Αναπληρωτής Πρόεδρος).

Η σύγκληση της Επιτροπής και ο καθορισμός των θεμάτων γίνεται με πρόσκληση του Προέδρου του ΔΣ του ΟΑΣΠ ή του νόμιμου αναπληρωτή του σε περίπτωση κωλύματος του Προέδρου.

4.5 ΔΡΑΣΕΙΣ ΤΗΣ ΠΕΡΙΦΕΡΕΙΑΚΗΣ ΕΝΟΤΗΤΑΣ ΑΡΤΑΣ ΓΙΑ ΤΗΝ ΑΝΤΙΜΕΤΩΠΙΣΗ ΚΙΝΔΥΝΩΝ ΑΠΟ ΣΕΙΣΜΟ ΜΕΤΑ ΤΗΝ ΕΚΔΗΛΩΣΗ ΤΟΥ (Άμεση Κινητοποίηση/Επέμβαση – Φάση 3)

Άμεσα μετά την εκδήλωση σεισμού εντός των διοικητικών τους ορίων της Περιφερειακής Ενότητας Άρτας και την πρώτη ενημέρωσή του **ο Αντιπεριφερειάρχης Περιφερειακής Ενότητας Άρτας** που ενεργεί σύμφωνα με τις οδηγίες και τις κατευθύνσεις που του παρέχει **ο Περιφερειάρχης Ηπείρου**, εκτιμώντας τις επιπτώσεις, όπως αυτές διαμορφώνονται από πληροφορίες που συνδέονται με την εξέλιξη του καταστροφικού φαινομένου, στα πλαίσια του συντονιστικού τους ρόλου κατά κανόνα δρομολογούν αρχικά δράσεις που συνδέονται με:

- την περαιτέρω συλλογή πληροφοριών σχετικά με την επικρατούσα κατάσταση και τις επηρεαζόμενες περιοχές εντός των διοικητικών ορίων της Περιφερειακής Ενότητας, σε

συνεργασία με τις κατά τόπους υπηρεσίες της **ΕΛ.ΑΣ.**, του **Π.Σ.** και **Ε.Κ.Α.Β.**, για την άμεση παροχή βοήθειας στους πληγέντες και την άμεση δρομολόγηση δράσεων πολιτικής προστασίας

- την δρομολόγηση δράσεων για τη διασφάλιση λειτουργίας των υπηρεσιών της Περιφερειακής Ενότητας Άρτας σε ασφαλείς χώρους, μετά την εκδήλωση του καταστροφικού φαινομένου

Αρμοδιότητα:

- Περιφερειάρχη
- Αντιπεριφερειάρχη
- Διεύθυνσης Διοικητικού
- Διεύθυνσης Τεχνικών Έργων

- την κινητοποίηση του επιχειρησιακά εμπλεκόμενου δυναμικού και των μέσων πολιτικής προστασίας της Περιφερειακής Ενότητας Άρτας και την εξασφάλιση της επικοινωνίας με τους λοιπούς επιχειρησιακά εμπλεκόμενους φορείς,

Αρμοδιότητα:

- Διεύθυνση Πολιτικής Προστασίας
- Τμήμα Πολιτικής Προστασίας

- την υποστήριξη του έργου των λοιπών επιχειρησιακά εμπλεκόμενων φορέων (Π.Σ., ΕΛ.ΑΣ., Δήμοι, κλπ), με μέσα που έχει άμεσα διαθέσιμα η Περιφερειακή Ενότητα Άρτας ή δύναται να εξασφαλίσει μέσω μνημονίου συνεργασίας με ιδιωτικούς φορείς,

Αρμοδιότητα:

- Τμήμα Πολιτικής Προστασίας
- Διεύθυνσης Τεχνικών Έργων

- την άρση εμποδίων στο οδικό δίκτυο αρμοδιότητάς της, για τη διευκόλυνση της κίνησης των οχημάτων των σωστικών συνεργείων προς και από την πληγείσα περιοχή, τις νοσοκομειακές μονάδες, κλπ.

Αρμοδιότητα:

- Τμήμα Πολιτικής Προστασίας
- Διεύθυνσης Τεχνικών Έργων

- τη λήψη απόφασης για την οργανωμένη απομάκρυνση πολιτών, όταν η εξελισσόμενη ή επικείμενη καταστροφή μπορεί να επηρεάσει πάνω από ένα Δήμο, σύμφωνα με τα όσα αναφέρονται στο Μέρος 7 του παρόντος

Αρμοδιότητα:

- Περιφερειάρχη
- Αντιπεριφερειάρχη

- τη συνδρομή στο έργο των Δήμων στην παροχή βοήθειας στους πληγέντες

Αρμοδιότητα:

- Διεύθυνση Δημόσιας Υγείας & Κοινωνικής Μέριμνας

- την ενεργοποίηση εφόσον συντρέχουν λόγοι, των μνημονίων συνεργασίας με ιδιωτικούς φορείς για την εξασφάλιση επιπλέον πόρων στην αντιμετώπιση εκτάκτων αναγκών και τη διαχείριση των συνεπειών λόγω σεισμού, σύμφωνα με την παράγραφο 9.2 του Γενικού Σχεδίου

Αρμοδιότητα:➤ **Τμήμα Πολιτικής Προστασίας**

- την υποβολή αιτήματος συνδρομής στο ΕΣΚΕΔΙΚ-ΠΣ/Μονάδα Εμπλεκόμενων Φορέων (Unit3- COMRES) με υλικά και μέσα προς ενίσχυση του έργου της Περιφέρειας Ηπείρου στην αντιμετώπιση εκτάκτων αναγκών και διαχείριση των συνεπειών από την εκδήλωση σεισμού όταν η συνδρομή αφορά κυρίως φορείς της κεντρικής διοίκησης (Υπουργείο Εθνικής Άμυνας, Υπουργείο Υγείας, κλπ)

Αρμοδιότητα:➤ **Περιφερειάρχης**➤ **Αντιπεριφερειάρχης**➤ **Διεύθυνση Πολιτικής Προστασίας**

- την υποστήριξη του έργου της ΓΔΑΕΦΚ στον έλεγχο κτιρίων, εφόσον συντρέχουν λόγοι (διάθεση ασφαλή χώρου για τη φιλοξενία του κέντρου επιχειρήσεων της ΓΔΑΕΦΚ τηλεφωνικές συνδέσεις, διάθεση μέσων μετακίνησης των συνεργείων πρωτοβάθμιων και δευτεροβάθμιων ελέγχων κτιρίων μετά το συμβάν, ιδίως σε απομακρυσμένες, διάθεση τεχνικού και διοικητικού προσωπικού, κλπ), σε συνεργασία με τους οικείους Δήμους

Αρμοδιότητα:➤ **Διεύθυνσης Τεχνικών Έργων Δήμοι σε συνεργασία με τους δήμους**

- την σύγκληση των Συντονιστικών Οργάνων Πολιτικής Προστασίας (ΣΟΠΠ) των Περιφερειακών Ενοτήτων σε ασφαλή χώρο, εφόσον κρίνεται αναγκαίο για την υποβοήθηση του έργου του Αντιπεριφερειάρχης Π.Ε Άρτας, σύμφωνα με την παράγραφο 3.6 του παρόντος

Αρμοδιότητα:➤ **Περιφερειάρχης**➤ **Αντιπεριφερειάρχης**➤ **Τμήμα Πολιτικής Προστασίας**

- την ενημέρωση του κοινού για δράσεις πολιτικής προστασίας σε επίπεδο Περιφερειακής Ενότητας Άρτας

Αρμοδιότητα:➤ **Περιφερειάρχης**➤ **Αντιπεριφερειάρχης**➤ **Τμήμα Πολιτικής Προστασίας**

- ενημέρωση του κοινού για τη λήψη μέτρων αυτοπροστασίας από κινδύνους που προέρχονται από τους σεισμούς ή άλλα επαγόμενα φαινόμενα (κατολισθήσεις, κλπ), με βάση τις κατευθυντήριες οδηγίες του Ο.Α.Σ.Π. και της ΓΓΠΠ

Αρμοδιότητα:➤ **Τμήμα Πολιτικής Προστασίας & Γραφείο Πολιτικής Προστασίας Δήμων**

- τη συνεχή επικοινωνία του **Αντιπεριφερειάρχη Περιφερειακής Ενότητας Άρτας με τους Δημάρχους** των περιοχών που έχουν πληγεί από την εκδήλωση σεισμού, στο πλαίσιο συντονισμού και ιεράρχησης δράσεων πολιτικής προστασίας στην αντιμετώπιση εκτάκτων αναγκών και την άμεση/βραχεία διαχείριση των συνεπειών
- την ενημέρωση του Γενικού Γραμματέα Πολιτικής Προστασίας για την εκδήλωση καταστροφικών φαινομένων, καθώς και για τις επιπτώσεις τους.

Αρμοδιότητα:

- **Περιφερειάρχη**
- **Αντιπεριφερειάρχη**
- **Διεύθυνση Πολιτικής Προστασίας**

- την υποβολή αιτήματος προς τον Γενικό Γραμματέα Πολιτικής Προστασίας για την ενεργοποίηση του Μνημονίου Συνεργασίας μεταξύ της Ελληνικής Αρχής Γεωλογικών και Μεταλλευτικών Ερευνών (Ε.Α.Γ.Μ.Ε.) και της ΓΓΠΠ, σε περιπτώσεις συντελεσθέντος ή εν εξελίξει καταστροφικού φαινομένου γεωλογικής αιτιολογίας (κατολισθήσεις, εδαφικές υποχωρήσεις, καθιζήσεις), σύμφωνα με τα 4927/5-07-2016 και 6044/25-08-2016 έγγραφα της Δ/νσης Σχεδιασμού & Αντιμετώπισης Εκτάκτων Αναγκών της ΓΓΠΠ

Αρμοδιότητα:

- **Περιφερειάρχη**
- **Αντιπεριφερειάρχη**
- **Διεύθυνση Πολιτικής Προστασίας**

- Ό,τι άλλο κρίνεται απαραίτητο για την αντιμετώπιση εκτάκτων αναγκών από την εκδήλωση σεισμών, στο πλαίσιο των αρμοδιοτήτων τους

Αρμοδιότητα:

- **Περιφερειάρχη**
- **Αντιπεριφερειάρχη**

Νοείται ότι κατά προτεραιότητα εξετάζονται αιτήματα παροχής βοήθειας στους πληγέντες, συνδρομής στο έργο διάσωσης και απεγκλωβισμού αρμοδιότητας **Πυροσβεστικού Σώματος και ΕΚΑΒ**, όπως και η διάνοιξη αποκλεισμένων δρόμων **αρμοδιότητας των Περιφερειών** για τη διευκόλυνση της κίνησης των οχημάτων των σωστικών συνεργείων προς και από την πληγείσα περιοχή, τις νοσοκομειακές μονάδες, κλπ.

Επίσης, ο **Αντιπεριφερειάρχης Π.Ε Άρτας** σε συνεργασία με την **οικεία Διεύθυνση Πρωτοβάθμιας και Δευτεροβάθμιας Εκπαίδευσης** και τις **κατά τόπους Δημοτικές Αρχές**, εκδίδει απόφαση διακοπής μαθημάτων λόγω έκτακτων συνθηκών στη χωρική αρμοδιότητα της Περιφερειακής Ενότητας (αριθ. 186 του Ν3852/2010).

4.6 ΔΡΑΣΕΙΣ ΤΗΣ ΠΕΡΙΦΕΡΕΙΑΚΗΣ ΕΝΟΤΗΤΑΣ ΑΡΤΑΣ ΣΤΗΝ ΑΜΕΣΗ/ΒΡΑΧΕΙΑ ΔΙΑΧΕΙΡΙΣΗ ΣΥΝΕΠΕΙΩΝ ΜΕΤΑ ΤΗΝ ΕΚΔΗΛΩΣΗ ΣΕΙΣΜΟΥ (Αποκατάσταση/Αρωγή-Φάση 4)

Η άμεση/βραχεία διαχείριση συνεπειών από την Περιφερειακή Ενότητα Άρτας συνδέεται με δράσεις που αφορούν:

- την συνδρομή των Δήμων στην παροχή βοήθειας στους πληγέντες, προσωρινή διαμονή των πολιτών που λόγω καταστροφής η παραμονή στις κατοικίες τους έχει καταστεί αδύνατη, **σε συνεργασία με τους οικείους Δήμους**

Αρμοδιότητα:

- **Διεύθυνση Υγείας & Κοινωνικής Μέριμνας**
- **Τμήμα Πολιτικής Προστασίας**

- τη δρομολόγηση δράσεων για οργάνωση χώρων για την υποδοχή και διαβίωση των πληγέντων μετά από σεισμό (χώροι καταυλισμών), εφόσον τούτο κρίνεται απαραίτητο, **σε συνεργασία με τους οικείους Δήμους**. Έλεγχος λειτουργίας των βασικών δικτύων υποδομής και προετοιμασίας των προκαθορισμένων χώρων για την υποδοχή και διαβίωση των πληγέντων

Αρμοδιότητα:

- **Τμήμα Πολιτικής Προστασίας**
- **Διεύθυνση Κοινωνικής Μέριμνας**
- **Διεύθυνσης Τεχνικών Έργων**

- τη λήψη μέτρων προστασίας της Δημόσιας Υγείας από τις αρμόδιες οργανικές μονάδες της Περιφερειακής Ενότητας Άρτας **σε συνεργασία με τους υπευθύνους ύδρευσης (ΔΕΥΑ, κλπ)**, (όπως διακοπή της υδροδότησης, ενημέρωση του πληθυσμού, κλπ), σε περίπτωση διαπίστωσης βλαβών στο δίκτυο ύδρευσης και μετά από υγειονομικό έλεγχο λειτουργίας των συστημάτων ύδρευσης στις πληγείσες περιοχές

Αρμοδιότητα:

- **Διεύθυνση Δημόσιας Υγείας & Κοινωνικής Μέριμνας**

- την γνωστοποίηση μέσω ανακοινώσεων ή δελτίων τύπου στα τοπικά μέσα ενημέρωσης και μέσα κοινωνικής δικτύωσης, για τη λειτουργία τηλεφωνικής γραμμής στην οποία μπορούν να απευθύνονται οι πολίτες που οι ιδιοκτησίες τους έχουν πληγεί και χρειάζονται άμεση προσωρινή διαμονή, **σε συνεννόηση με τους οικείους Δήμους**

Αρμοδιότητα:

- **Αντιπεριφερειάρχη**
- **Τμήμα Πολιτικής Προστασίας**

- την ενεργοποίηση εθελοντικών οργανώσεων πολιτικής προστασίας που δραστηριοποιούνται στη Περιφερειακή Ενότητα Άρτας για υποστηρικτικές δράσεις στο έργο της Περιφερειακής Ενότητας

Αρμοδιότητα:

- **Τμήμα Πολιτικής Προστασίας**

- την αποκατάσταση βατότητας των αποκλεισμένων οδών αρμοδιότητάς τους με την απομάκρυνση μπαζών ή ερειπίων από το οδόστρωμα και αποκατάσταση της οδικής κυκλοφορίας

Αρμοδιότητα:

- Τμήμα Πολιτικής Προστασίας
- Διεύθυνσης Τεχνικών Έργων

- την συγκρότηση συνεργείων από υπαλλήλους της Διεύθυνσης Τεχνικών Έργων της Περιφερειακής Ενότητας Άρτας προκειμένου να μεταβούν και να προβούν εντός της πληγείσας περιοχής σε άμεσο οπτικό έλεγχο υποδομών και τεχνικών έργων αρμοδιότητάς τους για τη διαπίστωση ζημιών που προκλήθηκαν από την εκδήλωση σεισμών και εκτίμηση του δυναμικού και των μέσων που απαιτούνται για την άμεση αποκατάσταση της λειτουργίας τους

Αρμοδιότητα:

- Τμήμα Πολιτικής Προστασίας
- Διεύθυνσης Τεχνικών Έργων

- την υποβολή εισήγησης για κήρυξη των πληγέντων περιοχών από σεισμό σε Κατάσταση Έκτακτης Ανάγκης Πολιτικής Προστασίας

Αρμοδιότητα:

- Περιφερειάρχη
- Αντιπεριφερειάρχη

- την εκτίμηση και καταγραφή των ζημιών σε βιομηχανικές και βιοτεχνικές μονάδες, εμπορικά καταστήματα, αγροτικές εκμεταλλεύσεις, άλλες επιχειρήσεις και φορείς μη κερδοσκοπικού χαρακτήρα που έχουν πληγεί από το σεισμό.

Αρμοδιότητα:

- Διεύθυνση Ανάπτυξης
- Περιφερειακό Συντονιστή Κρατικής Αρωγής Ηπείρου

- Ό,τι άλλο κρίνεται απαραίτητο για την άμεση/βραχεία διαχείριση των συνεπειών από την εκδήλωση του σεισμού, στο πλαίσιο των αρμοδιοτήτων τους

Αρμοδιότητα:

- Περιφερειάρχη
- Αντιπεριφερειάρχη

Σε περιπτώσεις που το δυναμικό και τα μέσα που έχει άμεσα διαθέσιμα η Περιφερειακή Ενότητα Άρτας, ή δύναται να εξασφαλίσει μέσω μνημονίου συνεργασίας με ιδιωτικούς φορείς, δεν επαρκούν για την άμεση διαχείριση των συνεπειών λόγω σεισμών, δύναται να αιτηθεί μέσω της Μονάδας Εμπλεκόμενων Φορέων (Unit3 -COMRES) του Ε.Σ.Κ.Ε.Δι.Κ. συνδρομή από άλλους φορείς (Ένοπλες Δυνάμεις, κλπ).

Αρμοδιότητα:

- Περιφερειάρχη
- Αντιπεριφερειάρχη

➤ Διεύθυνση Πολιτικής Προστασίας

Για τα πάσης φύσεως έργα αρμοδιότητας της Περιφερειακής Ενότητας Άρτας το έργο της άμεσης αποκατάστασης της λειτουργίας τους υποστηρίζεται από **το Τμήμα Πολιτικής Προστασίας Π.Ε Άρτας και την Αυτοτελή Δ/ση Πολιτικής Προστασίας Περιφέρειας Ηπείρου**, όπου με εντολή του Αντιπεριφερειάρχη Π.Ε Άρτας ή Περιφερειάρχη Ηπείρου συντονίζουν το έργο της διάθεσης δυναμικού και μέσων για την άμεση αποκατάσταση των ζημιών που προκλήθηκαν από την καταστροφή.

4.7 ΣΥΓΚΛΗΣΗ ΣΥΝΤΟΝΙΣΤΙΚΩΝ ΟΡΓΑΝΩΝ ΠΟΛΙΤΙΚΗΣ ΠΡΟΣΤΑΣΙΑΣ (Σ.Ο.Π.Π.) ΠΕΡΙΦΕΡΕΙΑΚΗΣ ΕΝΟΤΗΤΑΣ ΑΡΤΑΣ ΜΕΤΑ ΤΗΝ ΕΚΔΗΛΩΣΗ ΣΕΙΣΜΟΥ, ΓΙΑ ΤΗΝ ΑΝΤΙΜΕΤΩΠΙΣΗ ΕΚΤΑΚΤΩΝ ΑΝΑΓΚΩΝ ΚΑΙ ΤΗΝ ΑΜΕΣΗ/ΒΡΑΧΕΙΑ ΔΙΑΧΕΙΡΙΣΗ ΤΩΝ ΣΥΝΕΠΕΙΩΝ

Μετά την εκδήλωση σεισμού ο **Αντιπεριφερειάρχης Περιφερειακής Ενότητας Άρτας που ενεργεί σύμφωνα με τις οδηγίες και τις κατευθύνσεις που του παρέχονται από τον Περιφερειάρχη Ηπείρου**, δύναται προς υποβοήθηση του έργου τους να συγκαλούν το Συντονιστικό Όργανο Πολιτικής Προστασίας (Σ.Ο.Π.Π.) της Περιφερειακής Ενότητας Άρτας με σκοπό τον καλύτερο συντονισμό των φορέων που εμπλέκονται σε επίπεδο Περιφερειακής Ενότητας σε δράσεις πολιτικής προστασίας για την αντιμετώπιση εκτάκτων αναγκών και την άμεση/βραχεία διαχείριση των συνεπειών.

Ειδικότερα, στα ανωτέρω ΣΟΠΠ της Περιφερειακής Ενότητας Άρτας κρίνεται σκόπιμο να εξετάζονται κατά κύριο λόγο θέματα σχετικά:

- με την παροχή στοιχείων από όλους τους αρμόδιους συμμετέχοντες φορείς για την πορεία εξέλιξης του καταστροφικού φαινομένου καθώς για τις συνέπειες του, κατά το μέρος που τους αφορά και εμπλέκονται
- με την αμοιβαία ενημέρωση για την διαθεσιμότητα δυναμικού και μέσων των φορέων που εκπροσωπούνται σ' αυτό για την υλοποίηση των δράσεων και μέτρων πολιτικής προστασίας για την αντιμετώπιση εκτάκτων αναγκών και την άμεση/βραχεία διαχείριση των συνεπειών
- με την διάθεση προσωπικού και μέσων για την αντιμετώπιση εκτάκτων αναγκών και την άμεση/βραχεία διαχείριση των συνεπειών, σε επίπεδο Περιφερειακής Ενότητας, με βάση τις ανάγκες, όπως αυτές καταγράφονται και ιεραρχούνται από τους συμμετέχοντες στο ΣΟΠΠ
- με τη συνδρομή των συμμετεχόντων φορέων στο ΣΟΠΠ, εφόσον αποφασιστεί από τον Περιφερειάρχη Ηπείρου ή τον Αντιπεριφερειάρχη Π.Ε Άρτας η εφαρμογή του μέτρου της οργανωμένης προληπτικής απομάκρυνσης πολιτών από εξελισσόμενη ή επικείμενη καταστροφή από την εκδήλωση σεισμού, σύμφωνα με τα αναφερόμενα στο Μέρος 7 του παρόντος σχεδίου
- με τη συνδρομή των συμμετεχόντων φορέων στο ΣΟΠΠ στην παροχή βοήθειας στους πληγέντες
- με ζητήματα που συνδέονται με προσωρινή διαμονή των πολιτών που λόγω της καταστροφής η παραμονή στις κατοικίες τους έχει καταστεί αδύνατη

- με την ενεργοποίηση εθελοντικών οργανώσεων πολιτικής προστασίας που δραστηριοποιούνται στη Περιφερειακή Ενότητα Άρτας για υποστηρικτικές δράσεις στο έργο της Περιφέρειας Ηπείρου
- με ζητήματα που συνδέονται με την επικοινωνία και την ροή πληροφοριών μεταξύ των εμπλεκόμενων φορέων
- ό,τι άλλο κρίνεται απαραίτητο για την αντιμετώπιση εκτάκτων αναγκών και την άμεση/βραχεία διαχείριση των συνεπειών από την εκδήλωση σεισμών.

ΜΕΡΟΣ V
ΕΠΙΚΟΙΝΩΝΙΕΣ ΚΑΙ ΡΟΗ
ΠΛΗΡΟΦΟΡΙΩΝ

ΜΕΡΟΣ V. ΕΠΙΚΟΙΝΩΝΙΕΣ ΚΑΙ ΡΟΗ ΠΛΗΡΟΦΟΡΙΩΝ

Προσδιορίζονται τα μέσα επικοινωνίας (σταθερή-κινητή τηλεφωνία, ασύρματα δίκτυα, κλπ) που διαθέτει η Περιφερειακή Ενότητα Άρτας, τόσο για την επικοινωνία μεταξύ όλων των εμπλεκόμενων υπηρεσιών και οργάνων, όσο και με τους λοιπούς εμπλεκόμενους φορείς (Π.Σ., ΕΛ.ΑΣ., κλπ).

Επίσης, προσδιορίζεται η ροή πληροφοριών μεταξύ των εμπλεκόμενων οργανικών μονάδων και οργάνων της Περιφερειακής Ενότητας Άρτας στο πλαίσιο αλληλοενημέρωσης (ποιος ενημερώνει ποιον), τόσο για δράσεις αναγγελίας συμβάντος που εμπλέκεται η Περιφερειακή Ενότητα Άρτας, όσο και για την υλοποίηση δράσεων που συνδέονται με την αντιμετώπιση εκτάκτων αναγκών και διαχείριση των συνεπειών. Ομοίως προσδιορίζεται η ροή πληροφοριών μεταξύ των εμπλεκόμενων οργανικών μονάδων και οργάνων της Περιφερειακής Ενότητας Άρτας και των λοιπών εμπλεκόμενων φορέων (ΠΣ, ΕΛ.ΑΣ, κλπ) για τις ανωτέρω δράσεις.

5.1 ΜΕΣΑ ΕΠΙΚΟΙΝΩΝΙΑΣ

Τα μέσα επικοινωνίας που χρησιμοποιεί η Περιφερειακή Ενότητα Άρτας για την επικοινωνία μεταξύ όλων των εμπλεκόμενων υπηρεσιών είναι:

- σταθερά τηλέφωνα
- κινητά τηλέφωνα (κλήσεις και SMS)
- Ηλεκτρονικό ταχυδρομείο (e-mail)
- Άλλα συστήματα ανταλλαγής μηνυμάτων/πολυμέσων για μη διαβαθμισμένες πληροφορίες (Messenger/Instagram/Viber/Twitter, κ.λπ.)
- Ταχυδρομείο/Εντυπη αλληλογραφία
- Ασύρματη επικοινωνία (δίκτυο ασυρμάτων)

Στην Περιφερειακή Ενότητα Άρτας δραστηριοποιείται η Ομάδα Ραδιοερασιτεχνών «ΕΝΩΣΗ ΡΑΔΙΟΕΡΑΣΙΤΕΧΝΩΝ ΑΡΤΑΣ», η οποία δύναται, κατόπιν ενεργοποίησής της από το Τμήμα Πολιτικής Προστασίας Άρτας, να συνδράμει στις επικοινωνίες της Περιφερειακής Ενότητας με άλλους φορείς και υπηρεσίες σε τοπικό επίπεδο.

5.2 ΡΟΗ ΠΛΗΡΟΦΟΡΙΩΝ

5.2.1 ΕΠΙΣΗΜΗ ΑΝΑΚΟΙΝΩΣΗ ΧΑΡΑΚΤΗΡΙΣΤΙΚΩΝ ΣΕΙΣΜΙΚΟΥ ΦΑΙΝΟΜΕΝΟΥ

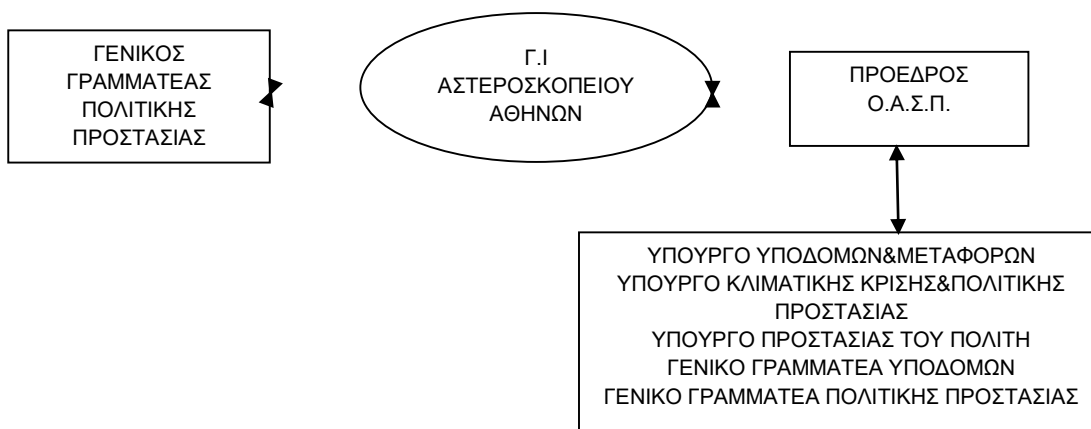
Η επίσημη ανακοίνωση του σεισμού που αφορά στα εγγενή στοιχεία του σεισμού (ώρα εκδήλωσης, μέγεθος, επίκεντρο, εστιακό βάθος, χαρακτηρισμός) δίδεται από το **Γεωδυναμικό Ινστιτούτο του Εθνικού Αστεροσκοπείου Αθηνών**, το οποίο αποτελεί τον συντονιστή φορέα του Ενιαίου Εθνικού Σεισμολογικού Δικτύου (Ε.Ε.Σ.Δ.).

Μετά την εκδήλωση σεισμού το Γεωδυναμικό Ινστιτούτο του Εθνικού Αστεροσκοπείου Αθηνών αποστέλλει την επίσημη ανακοίνωση του σεισμού **στον Γενικό Γραμματέα Πολιτικής Προστασίας, καθώς και στον Πρόεδρο του Ο.Α.Σ.Π.** για την περαιτέρω κινητοποίηση των εμπλεκόμενων υπηρεσιών και φορέων στην αντιμετώπιση εκτάκτων αναγκών και την διαχείριση των συνεπειών, όταν αυτό κριθεί απαραίτητο.

Η αποστολή της επίσημης ανακοίνωσης του σεισμού πραγματοποιείται κατά κύριο λόγο για σεισμούς μεγέθους άνω των 4 βαθμών της κλίμακας Richter.

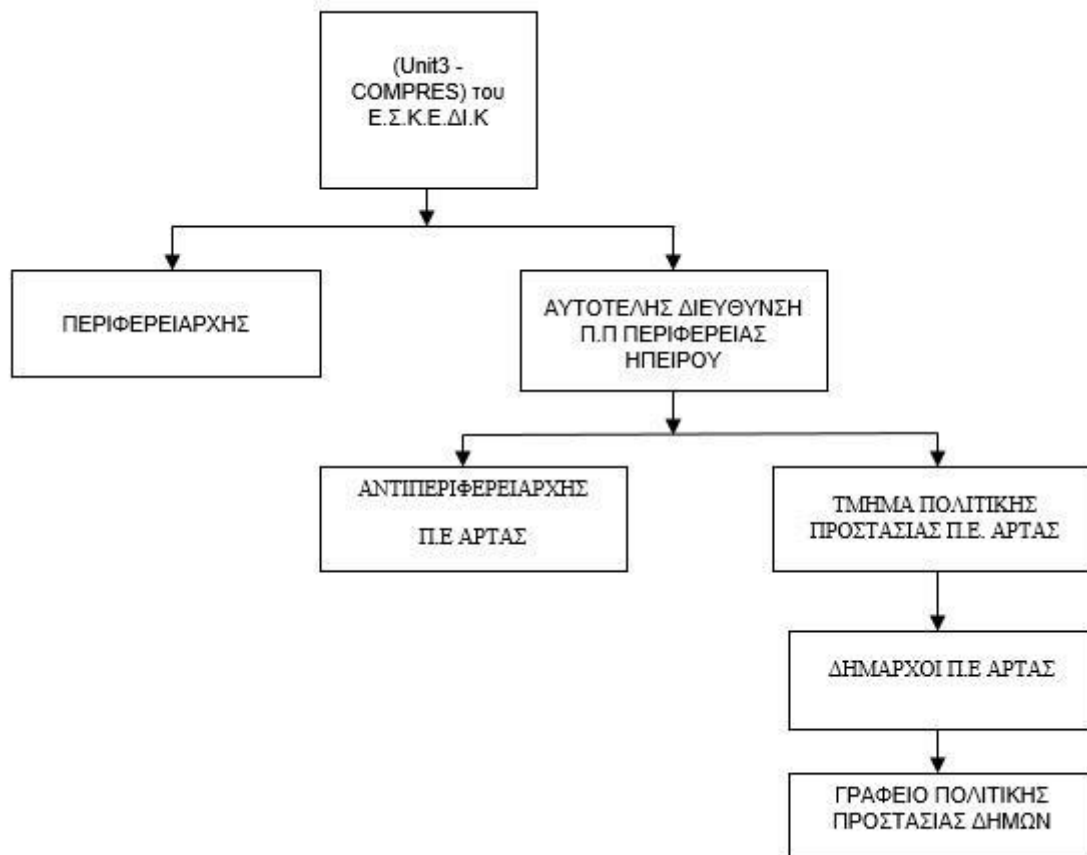
Ο Πρόεδρος Ο.Α.Σ.Π., εκτιμώντας τα χαρακτηριστικά του σεισμού και την αρχική εκτίμηση των συνεπειών ενημερώνει τον Υπουργό Υποδομών & Μεταφορών, τον Υπουργό Κλιματικής Κρίσης και Πολιτικής Προστασίας, τον Υπουργό Προστασίας του Πολίτη, τον Γενικό Γραμματέα Υποδομών και τον Γενικό Γραμματέα Πολιτικής Προστασίας.

Διάγραμμα 1. Διάγραμμα ροής πληροφορίας μετά την πρώτη ανακοίνωση



5.2.2 ΡΟΗ ΠΛΗΡΟΦΟΡΙΩΝ ΠΕΡΙΦΕΡΕΙΑΚΗΣ ΕΝΟΤΗΤΑΣ ΑΡΤΑΣ

Διάγραμμα 2. Διάγραμμα ροής πληροφοριών αρχικής ειδοποίησης



Το Τμήμα Πολιτικής Προστασίας Π.Ε. Άρτας βρίσκεται σε διαρκή επικοινωνία με την Ελληνική Αστυνομία και την Πυροσβεστική Υπηρεσία. Ενημερώνεται διαρκώς για την εξέλιξη της κατάστασης και συνδράμει το έργο τους με ίδια μέσα ή μέσω των εργαλάβων. Για την επικρατούσα κατάσταση **το Τμήμα Πολιτικής Προστασίας Π.Ε. Άρτας** βρίσκεται σε διαρκή επικοινωνία με την Αυτοτελή Διεύθυνση Πολιτικής Προστασίας Περιφέρειας Ηπείρου και τον Αντιπεριφερειάρχη Π.Ε. Άρτας για το καθορισμό των περαιτέρω δράσεων.

Ανάλογα με την εξέλιξη της κατάστασης, το Τμήμα Πολιτικής Προστασίας Π.Ε Άρτας ενημερώνει προκειμένου να κινητοποιηθούν οι αρμόδιες εμπλεκόμενες υπηρεσίες (Δ/ση Τεχνικών Έργων, Δ/ση Δημόσιας Υγείας και Κοινωνικής Μέριμνας, Δ/ση Ανάπτυξης της Π.Ε. Άρτας) ή/και οι Εθελοντικές Ομάδες.

Το Τμήμα της Πολιτικής Προστασίας Π.Ε. Άρτας στελεχώνεται από τον προϊστάμενο, 3 διοικητικούς, 4 οδηγούς και 1 χειριστή Μηχανημάτων Έργου. Το τμήμα λειτουργεί επί 24ώρου βάσεως, όλο το χρόνο, με τον προϊστάμενο να έχει την πλήρη επιχειρησιακή αλλά και διοικητική ευθύνη. Τα μέσα επικοινωνίας που διατίθενται είναι:

- το σταθερό τηλέφωνο γραφείου:
- το κινητό τηλέφωνο γραφείου:
- το υπηρεσιακό e-mail του Προϊσταμένου Τμήματος

Όταν εκδηλώνεται ένα συμβάν το Τμήμα Πολιτικής Προστασίας Π.Ε. Άρτας ενημερώνεται άμεσα από την Υπηρεσία που έχει την ευθύνη της διαχείρισης και αντιμετώπισης του συμβάντος. Οι υπηρεσίες αυτές είναι:

- Η Αστυνομική Διεύθυνση Άρτας
 - Η Πυροσβεστική Υπηρεσία Άρτας
- Οι πρώτες ενέργειες αφορούν την επιβεβαίωση και τον καθορισμό:
- της ακριβούς τοποθεσίας.
 - της έκτασης του συμβάντος, και
 - τα άμεσα προβλήματα προς διαχείριση

Αυτά προσδιορίζονται είτε με τηλεφωνική επικοινωνία με τις αρμόδιες υπηρεσίες ή με τους Τοπικούς Παράγοντες και κατοίκους της περιοχής, καθώς και με την επιτόπια παρουσία του Τμήματος Πολιτικής Προστασίας Π.Ε. Άρτας στην τοποθεσία του συμβάντος, όταν ζητηθεί η συνδρομή της από την υπηρεσία που διαχειρίζεται το συμβάν.

Οι Φορείς που ενημερώνονται άμεσα μετά την επιβεβαίωσή του είναι οι ακόλουθοι:

- Η Γενική Γραμματεία Πολιτικής Προστασίας.
- Ο Περιφερειάρχης Ηπείρου.
- Ο Αντιπεριφερειάρχης Περιφερειακής Ενότητας Άρτας.
- Η Αυτοτελής Διεύθυνση Πολιτικής Προστασίας Περιφέρειας Ηπείρου.
- Το Γραφείο Πολιτικής Προστασίας των οικείων Δήμων.
- Εθελοντικές Ομάδες Περιφερειακής Ενότητας Άρτας (όπου κριθεί απαραίτητο).
- Μ.Μ.Ε. Άρτας (κατά περίπτωση).

Αφότου ενημερωθούν οι αρμόδιες υπηρεσίες και γίνει η απαραίτητη πρώτη επικοινωνία με επιτόπια αυτοψία, το Τμήμα Πολιτικής Προστασίας Π.Ε. Άρτας συνδράμει σε ό,τι ζητηθεί από την υπηρεσία που διαχειρίζεται το συμβάν.

Αυτές οι υπηρεσίες είναι:

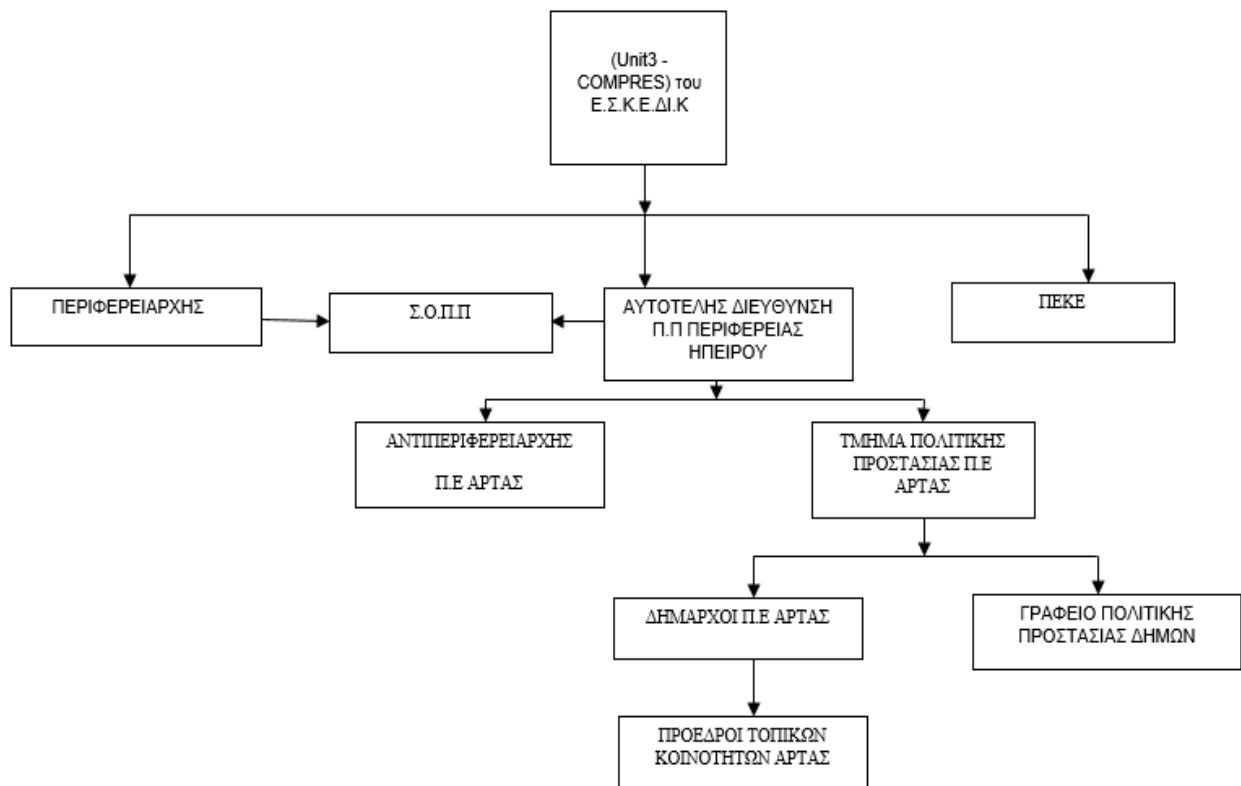
- Η Αστυνομική Διεύθυνση Άρτας
- Η Πυροσβεστική Υπηρεσία Άρτας
- Οι οικείοι Δήμοι της Περιφερειακής Ενότητας Άρτας.

Επίσης λαμβάνονται δεδομένα από την Γ.Γ.Π.Π., Unit3-COMRES Ε.Σ.Κ.Ε.ΔΙ.Κ, Διεύθυνση Σχεδιασμού Αντιμετώπισης Εκτάκτων Αναγκών και με τους Προέδρους Τοπικών Κοινοτήτων για την συνδρομή τους στην πληροφόρηση της υπηρεσίας που διαχειρίζεται το συμβάν, π.χ. τρόποι προσέγγισης σε δύσβατη περιοχή, διαθέσιμοι ή μη διέξοδοι διαφυγής, απόφαση εκκένωσης κοινότητας κτλ.

Το Επιχειρησιακό Κέντρο οργανώνεται στο Γραφείο Αντιπεριφερειάρχη Περιφερειακής Ενότητας Άρτας. Σε ακραία περίπτωση που το κτίριο κρίνεται ακατάλληλο για στέγαση ή καθίσταται αδύνατη η προσέλευση των συμμετεχόντων, προτείνονται ως σημεία οργάνωσης Επιχειρησιακού Κέντρου: Οι εγκαταστάσεις της Πυροσβεστικής Υπηρεσίας Άρτας. Η επιλογή του χώρου οργάνωσης του Επιχειρησιακού Κέντρου θα καθορίζεται ανάλογα με τις συνθήκες που θα επικρατούν μετά την εκδήλωση της σεισμικής δραστηριότητας.

Στις καταστάσεις εκτάκτου ανάγκης που αφορούν εκδήλωση σεισμικών φαινομένων, το Τμήμα Πολιτικής Προστασίας της Περιφερειακής Ενότητας Άρτας, εκτός από την υλικοτεχνική υποδομή και υπαλληλική υποστήριξη για την αντιμετώπιση των εκτάκτων και κατεπειγουσών αναγκών που διαθέτει, συνάπτει συμβάσεις με ιδιώτες εργολάβους από το Μητρώο Εργοληπτών (π.χ. μηχανήματα έργων) για την εκτέλεση εργασιών για την αντιμετώπιση προβλημάτων στο εθνικό επαρχιακό δίκτυο, προκειμένου να μην δημιουργείται κίνδυνος ή ζημία στη δημόσια κυκλοφορία. Επίσης οι συμβάσεις αυτές καλύπτουν δράσεις πολιτικής προστασίας για την αντιμετώπιση των επαγόμενων προβλημάτων που προκύπτουν από την εκδήλωση του σεισμού. Σε πολλές περιπτώσεις συνδράμει και στον απεγκλωβισμό κατοίκων από σεισμόπληκτες περιοχές.

Διάγραμμα 3. Διάγραμμα ροής κινητοποίησης φορέων για τη διαχείριση των συνεπειών και της άμεσης/βραχείας αποκατάστασης



ΜΕΡΟΣ VI
ΣΥΣΤΗΜΑ ΚΙΝΗΤΟΠΟΙΗΣΗΣ
ΠΟΛΙΤΙΚΗΣ ΠΡΟΣΤΑΣΙΑΣ -
ΣΥΝΤΟΝΙΣΤΙΚΕΣ ΟΔΗΓΙΕΣ
ΥΛΟΠΟΙΗΣΗΣ ΔΡΑΣΕΩΝ
ΠΟΛΙΤΙΚΗΣ ΠΡΟΣΤΑΣΙΑΣ

ΜΕΡΟΣ VI. ΣΥΣΤΗΜΑ ΚΙΝΗΤΟΠΟΙΗΣΗΣ ΠΟΛΙΤΙΚΗΣ ΠΡΟΣΤΑΣΙΑΣ -
ΣΥΝΤΟΝΙΣΤΙΚΕΣ ΟΔΗΓΙΕΣ ΥΛΟΠΟΙΗΣΗΣ ΔΡΑΣΕΩΝ ΠΟΛΙΤΙΚΗΣ
ΠΡΟΣΤΑΣΙΑΣ

Μετά την εκδήλωση ενός σεισμού οι φορείς πολιτικής προστασίας της Περιφερειακής Ενότητας Άρτας, στο πλαίσιο των αρμοδιοτήτων τους, κινητοποιούνται άμεσα και δρομολογούν σειρά δράσεων για την αντιμετώπιση των εκτάκτων αναγκών και την άμεση/βραχεία διαχείριση των συνεπειών. Προϋπόθεση για την αποτελεσματική απόκριση των φορέων πολιτικής προστασίας της χώρας είναι η συνέργεια, η συνεργασία και η διαλειτουργικότητα σε όλα τα επίπεδα Διοίκησης.

Στο παρόν μέρος αναφέρονται συντονιστικές οδηγίες για την απόκριση όλων των εμπλεκόμενων φορέων για την από κοινού αντιμετώπιση των εκτάκτων αναγκών και την άμεση/βραχεία διαχείριση των συνεπειών και την εξασφάλιση ενιαίας και συγχρονισμένης δράσης.

6.1 ΑΥΞΗΜΕΝΗ ΕΤΟΙΜΟΤΗΤΑ ΓΙΑ ΤΗΝ ΑΝΤΙΜΕΤΩΠΙΣΗ ΚΙΝΔΥΝΩΝ ΑΠΟ ΤΗΝ ΕΚΔΗΛΩΣΗ ΣΕΙΣΜΩΝ

Όπως έχει ήδη αναφερθεί, δεδομένης της αδυναμίας βραχυπρόθεσμης πρόγνωσης των σεισμικών φαινομένων, η έγκαιρη προειδοποίηση γενικά δεν έχει εφαρμογή στην περίπτωση του σχεδιασμού της αντιμετώπισης των κινδύνων από την εκδήλωση σεισμών.

Ωστόσο, ο Γενικός Γραμματέας Πολιτικής Προστασίας, στο πλαίσιο της αρμοδιότητάς για το συντονισμό του έργου Πολιτικής Προστασίας, σε όλες τις φάσεις του κύκλου των καταστροφών και απειλών (άρθρο 30, παρ. 2α' του Ν.4662/2020), δύναται να θέσει το δυναμικό και τα μέσα πολιτικής προστασίας (όπως ορίζονται στο αρθ. 7 του Ν. 4662/2020) σε κατάσταση ετοιμότητας πολιτικής προστασίας εν όψει επαπειλούμενου κινδύνου, λαμβάνοντας υπόψη τις γνωμοδοτήσεις – πορίσματα της Μόνιμης Ειδικής Επιστημονικής Επιτροπής Εκτίμησης Σεισμικού Κινδύνου και Μείωσης της Σεισμικής Διακινδύνευσης του ΟΑΣΠ.

Σε αυτές τις περιπτώσεις:

- Η Περιφερειακή Ενότητα Άρτας και οι οικείοι Δήμοι εφόσον έχει τεθεί σε κατάσταση ετοιμότητας πολιτικής προστασίας εν όψει επαπειλούμενου κινδύνου, ελέγχει άμεσα την πορεία υλοποίησης των προπαρασκευαστικών δράσεων που προβλέπονται στην

παραγράφους 3.1 του παρόντος και σε περίπτωση που δεν έχουν ολοκληρωθεί επισπεύδεται η υλοποίησή τους. Ο Αντιπεριφερειάρχης Περιφερειακής Ενότητας Άρτας (που ενεργεί σύμφωνα με τις οδηγίες και τις κατευθύνσεις που του παρέχει ο Περιφερειάρχης Ηπείρου) καθώς και οι Δήμαρχοι των οικείων Δήμων, δύναται κατά την κρίση τους να συγκαλέσουν τα Συντονιστικά Τοπικά Όργανα (ΣΤΟ) των οικείων Δήμων και το Συντονιστικό Όργανο Πολιτικής Προστασίας (ΣΟΠΠ) της Περιφερειακής Ενότητας Άρτας αντίστοιχα για υποβοήθηση του έργου τους στον συντονισμό των φορέων που εμπλέκονται σε δράσεις ετοιμότητας πολιτικής προστασίας για την αντιμετώπιση κινδύνων από την εκδήλωση σεισμών.

- οι λοιποί αρμόδιοι επιχειρησιακά εμπλεκόμενοι φορείς:

α) προβαίνουν σε άμεσο έλεγχο και τυχόν επικαιροποίηση των επιχειρησιακών τους σχεδίων για την αντιμετώπιση των κινδύνων από την εκδήλωση σεισμού,

β) δύναται να προχωρήσουν στην ενίσχυση των επιχειρησιακών δυνατοτήτων τους στις περιοχές που έχουν τεθεί σε κατάσταση ετοιμότητας πολιτικής προστασίας εν όψει επαπειλούμενου κινδύνου και

γ) συμμετέχουν στα Συντονιστικά Τοπικά Όργανα (Σ.Τ.Ο.) των οικείων Δήμων και στο Συντονιστικό Όργανο Πολιτικής Προστασίας (ΣΟΠΠ) της Περιφερειακής Ενότητας Άρτας.

6.2 ΔΙΟΙΚΗΣΗ, ΕΛΕΓΧΟΣ & ΣΥΝΤΟΝΙΣΜΟΣ ΕΠΙΧΕΙΡΗΣΕΩΝ

Για την αντιμετώπιση των εκτάκτων αναγκών από την εκδήλωση σεισμών και τη διαχείριση των συνεπειών (συμπεριλαμβανομένης της οργανωμένης απομάκρυνσης πολιτών και της άμεσης-βραχείας αποκατάστασης), η διοίκηση, ο έλεγχος και ο συντονισμός των επιχειρήσεων αποτελεί ευθύνη των οργάνων Πολιτικής Προστασίας (Γενικός Γραμματέας Πολιτικής Προστασίας, Περιφερειάρχης Ηπείρου, Αντιπεριφερειάρχης Περιφερειακής Ενότητας Άρτας αντίστοιχα, οικείος Δήμαρχος) τα οποία αναλόγως της κλιμάκωσης υλοποιούν στο πλαίσιο των αρμοδιοτήτων τους δράσεις πολιτικής προστασίας, ενημερώνοντας ταυτόχρονα το ανώτερο διοικητικό Όργανο Πολιτικής Προστασίας.

Η διοίκηση, ο έλεγχος και ο συντονισμός των επιμέρους επιχειρησιακών δράσεων αναλαμβάνεται από τους καθ' ύλη αρμόδιους φορείς. Ειδικότερα:

- Δράσεις έρευνας και διάσωσης, ελέγχου και καταστολής των αστικών πυρκαγιών, καθώς και ενίσχυσης σε προσωπικό και μέσα του Πυροσβεστικού Σώματος, αναλαμβάνονται και συντονίζονται από τον εκάστοτε επικεφαλής Αξιωματικό του Πυροσβεστικού Σώματος, ο οποίος ενεργεί ως συντονιστής του έργου στην περιοχή του συμβάντος.
- Δράσεις ασφάλειας, μέτρων τροχαίας, υποστήριξης μέτρων προστασίας των πολιτών αναλαμβάνονται και συντονίζονται από τον εκάστοτε επικεφαλής Αξιωματικό της Ελληνικής Αστυνομίας και σε περίπτωση περιοχής αρμοδιότητας Λιμενικού Σώματος, από τον εκάστοτε Επικεφαλής Αξιωματικό του Λιμενικού Σώματος..
- Δράσεις ιατρικής υποστήριξης, διακομιδής τραυματιών-ασθενών και ενεργοποίησης των κατά τόπους μονάδων υγείας (νοσοκομεία, κέντρα υγείας, κλπ), αναλαμβάνονται και συντονίζονται από το ΕΚΑΒ (Κεντρική Υπηρεσία ή Παράρτημα ΕΚΑΒ).
- Δράσεις έρευνας και διάσωσης στην χωρική αρμοδιότητα του Λιμενικού Σώματος – Ελληνικής Ακτοφυλακής (θαλάσσιος χώρος, αιγιαλός και παραλία) αναλαμβάνονται και συντονίζονται από τις εκάστοτε αρμόδιες αρχές του ΛΣ-ΕΛΑΚΤ

6.3 ΕΠΙΣΗΜΗ ΑΝΑΚΟΙΝΩΣΗ ΧΑΡΑΚΤΗΡΙΣΤΙΚΩΝ ΣΕΙΣΜΙΚΟΥ ΦΑΙΝΟΜΕΝΟΥ

Η επίσημη ανακοίνωση του σεισμού που αφορά στα εγγενή στοιχεία του σεισμού (ώρα εκδήλωσης, μέγεθος, επίκεντρο, εστιακό βάθος, χαρακτηρισμός) δίδεται από το Γεωδυναμικό Ινστιτούτο του Εθνικού Αστεροσκοπείου Αθηνών, το οποίο αποτελεί το συντονιστή φορέα του Ενιαίου Εθνικού Σεισμολογικού Δικτύου (Ε.Ε.Σ.Δ.).

Μετά την εκδήλωση του σεισμού το Γεωδυναμικό Ινστιτούτο του Εθνικού Αστεροσκοπείου Αθηνών αποστέλλει την επίσημη ανακοίνωση του σεισμού στον Γενικό Γραμματέα Πολιτικής Προστασίας, καθώς και στον Πρόεδρο του Ο.Α.Σ.Π. για την περαιτέρω κινητοποίηση των εμπλεκόμενων υπηρεσιών και φορέων στην αντιμετώπιση των εκτάκτων αναγκών και τη διαχείριση των συνεπειών, όταν αυτό κριθεί απαραίτητο.

Η αποστολή της επίσημης ανακοίνωσης του σεισμού πραγματοποιείται κατά κύριο λόγο για σεισμούς μεγέθους άνω των 4 βαθμών της κλίμακας Richter.

6.3.1 ΔΙΚΤΥΟ ΠΑΡΑΚΟΛΟΥΘΗΣΗΣ ΣΕΙΣΜΙΚΗΣ ΔΡΑΣΤΗΡΙΟΤΗΤΑΣ

Με στόχο την διαρκή παρακολούθηση της σεισμικής δραστηριότητας στον Ελληνικό χώρο και την εγκυρότερη και ενιαία ενημέρωση της πολιτείας και του κοινού για την εξέλιξη της σεισμικής δραστηριότητας, ιδιαίτερα σε περιπτώσεις σεισμικής έξαρσης, έχει συγκροτηθεί το Ενιαίο Εθνικό Σεισμολογικό Δίκτυο (Ε.Ε.Σ.Δ.).

Οι φορείς που συμμετέχουν στο Ε.Ε.Σ.Δ είναι: (α) Το Γεωδυναμικό Ινστιτούτο του Εθνικού Αστεροσκοπείου Αθηνών, (β) το Εργαστήριο Σεισμολογίας του Τομέα Γεωφυσικής και Γεωθερμίας του Εθνικού Καποδιστριακού Πανεπιστημίου Αθηνών, (γ) το Εργαστήριο Γεωφυσικής του Τομέα Γεωφυσικής του Αριστοτελείου Πανεπιστημίου Θεσσαλονίκης, (δ) το Εργαστήριο Σεισμολογίας του Τομέα Εφαρμοσμένης Γεωλογίας και Γεωφυσικής του Πανεπιστημίου Πατρών.

Η παρακολούθηση της σεισμικής δραστηριότητας επί 24ώρου βάσης γίνεται από το Γεωδυναμικό Ινστιτούτο του Ε.Α.Α. και, εκ περιτροπής, από έναν από τους υπόλοιπους συμμετέχοντες φορείς που έχουν τη δυνατότητα υπηρεσίας για την παρακολούθηση της σεισμικής δράσης καθ' όλη τη διάρκεια του 24ώρου. Οι φορείς αυτοί συνεργάζονται στενά, ιδιαίτερα σε περιπτώσεις σεισμικής έξαρσης, για την έκδοση επίσημης ενημέρωσης σχετικά με τα εγγενή χαρακτηριστικά του σεισμού (ώρα εκδήλωσης, μέγεθος, επίκεντρο, εστιακό βάθος και χαρακτηρισμός).

Η επίσημη ενημέρωση εκδίδεται από το Γεωδυναμικό Ινστιτούτο του Ε.Α.Α εξ ονόματος του Ε.Ε.Σ.Δ. Σε περίπτωση που αδυνατεί το Γεωδυναμικό Ινστιτούτο του Ε.Α.Α. να εκδώσει έγκαιρα το πρώτο ανακοινωθέν, αυτό εκδίδεται από τον εκ περιτροπής φορέα, έπειτα από συνεννόηση με το Γεωδυναμικό Ινστιτούτο του Ε.Α.Α, πάλι εξ ονόματος του Ε.Ε.Σ.Δ., σύμφωνα με τον Κανονισμό Λειτουργίας του Εθνικού Δικτύου Σεισμογράφων.

Επίσης, στον δικτυακό τόπο του Γεωδυναμικού Ινστιτούτου του Εθνικού Αστεροσκοπείου Αθηνών (<http://www.gein.noa.gr/el/>), σχεδόν σε πραγματικό χρόνο μετά την εκδήλωση σεισμού, παρέχεται προκαταρκτική αυτόματη λύση (ώρα εκδήλωσης, μέγεθος, επίκεντρο, εστιακό βάθος) από το αυτόματο υπολογιστικό σύστημα, χωρίς τη συμμετοχή σεισμολόγου. Η προκαταρκτική αυτόματη λύση δίνει μια πρώτη άμεση εκτίμηση για τα χαρακτηριστικά του σεισμού και μπορεί να διαφέρει από την επίσημη ενημέρωση που εκδίδεται από το Γεωδυναμικό Ινστιτούτο του Ε.Α.Α εξ ονόματος του Ε.Ε.Σ.Δ.

6.4 ΑΡΧΙΚΗ ΕΚΤΙΜΗΣΗ ΣΥΝΕΠΕΙΩΝ

Οι πρώτες πληροφορίες σχετικά με την εκδήλωση σεισμού, τις επηρεαζόμενες περιοχές και την αρχική εκτίμηση των συνεπειών, σε συνδυασμό με την επίσημη ανακοίνωση του σεισμού από το Γεωδυναμικό Ινστιτούτο του Εθνικού Αστεροσκοπείου Αθηνών, έχουν βαρύνουσα σημασία για την ορθή εκτίμηση της κατάστασης και την εν συνεχεία άμεση κινητοποίηση και κλιμάκωση των δράσεων πολιτικής προστασίας. Σημειώνεται ότι η εκτίμηση των συνεπειών είναι μια δυναμική διαδικασία και δύναται να τροποποιείται σύμφωνα με τις νεότερες εισερχόμενες πληροφορίες αλλά και λόγω της περαιτέρω εξέλιξης της σεισμικής δράσης στην περιοχή.

Οι αρμόδιες κατά τόπους υπηρεσίες της ΕΛ.ΑΣ. οι οποίες αποτελούν θεσμικά τον φορέα επίσημης ενημέρωσης της Μονάδας Εμπλεκόμενων Φορέων (Unit3 -COMPRES) του Ε.Σ.Κ.Ε.ΔΙ.Κ. και των εμπλεκόμενων φορέων για την επικρατούσα κατάσταση στην περιοχή ευθύνης τους, δεδομένου ότι λειτουργούν σε 24-ωρη βάση και κατά κανόνα είναι αυτές οι οποίες μπορούν άμεσα να συλλέξουν πληροφορίες για την επικρατούσα κατάσταση και την επηρεαζόμενη περιοχή (Παράρτημα Ε, Γενικό Σχέδιο Πολιτικής Προστασίας «Ξενοκράτης», ΥΑ 1299 10-04-2003 ΦΕΚ 423/ Β΄/2003). Τη δράση μπορούν να υποστηρίξουν και οι αρμόδιες κατά τόπους υπηρεσίες του Π.Σ, οι οποίες επίσης λειτουργούν σε 24-ωρη βάση. Οι ανωτέρω υπηρεσίες ενημερώνουν άμεσα τις διοικητικά ανώτερες δομές τους, τον κατά τόπο αρμόδιο Περιφερειάρχη, Αντιπεριφερειάρχη και Δημάρχους, καθώς και τη Μονάδα Εμπλεκόμενων Φορέων (Unit3 -COMPRES) του Ε.Σ.Κ.Ε.ΔΙ.Κ..

Η Μονάδα Εμπλεκόμενων Φορέων (Unit3 -COMPRES) του Ε.Σ.Κ.Ε.ΔΙ.Κ., μετά την πρώτη ενημέρωσή του για την εκδήλωση σεισμού, κυρίως από τις αρμόδιες υπηρεσίες της ΕΛ.ΑΣ. και του Ε.Σ.Κ.Ε.ΔΙ.Κ. / Μονάδα Χερσαίων και Θαλασσιών Επιχειρήσεων, επικοινωνεί με την Αυτοτελή Δ/ση Πολιτικής Προστασίας Περιφέρειας Ηπείρου, το Τμήμα Πολιτικής Προστασίας Περιφερειακής Ενότητας Άρτας και τα Γραφεία Πολιτικής Προστασίας των πληγέντων Δήμων προκειμένου να συλλέξει περαιτέρω πληροφορίες για τις περιοχές που επλήγησαν και ενημερώνει τον Διοικητή Ε.Σ.Κ.Ε.ΔΙ.Κ. και τον Γενικό Γραμματέα Πολιτικής Προστασίας.

Οι αρμόδιες υπηρεσίες της ΕΛ.ΑΣ. Περιφερειακής Ενότητας Άρτας, οι οποίες αποτελούν θεσμικά τον φορέα επίσημης ενημέρωσης για την αρχική εκτίμηση των συνεπειών στην περιοχή ευθύνης τους μετά από την εκδήλωση του σεισμού (ΥΑ 1299 10-04-2003, ΦΕΚ 423 Β), δια των αρμόδιων οργάνων τους, συλλέγουν πληροφορίες σχετικές με τις επιπτώσεις που έχει προκαλέσει ο σεισμός (ζημιές, θύματα, καταρρεύσεις, εγκλωβισμοί, κτλ.) και ενημερώνουν άμεσα:

- τους επιχειρησιακά εμπλεκόμενους τοπικούς φορείς (Π.Σ., Ε.Κ.Α.Β., κλπ) για συμβάντα αρμοδιότητάς τους,
- τον Δήμαρχο, τον Περιφερειάρχη Ηπείρου και τον Αντιπεριφερειάρχη Περιφερειακής Ενότητας Άρτας
- τη Μονάδα Εμπλεκόμενων Φορέων (Unit3 -COMPRES) του Ε.Σ.Κ.Ε.ΔΙ.Κ., τηλεφωνικώς και γραπτώς όταν αυτό είναι εφικτό (συνοπτική έγγραφη αναφορά – Υ.Α. 1299 10-04-2003, ΦΕΚ 423/Β΄/2003).

Διευκρινίζεται ότι η επίσημη ενημέρωση του κοινού για την επικρατούσα κατάσταση και την βατότητα του οδικού δικτύου, αποτελεί αρμοδιότητα των κατά τόπους υπεύθυνων υπηρεσιών της ΕΛ.ΑΣ.

Η ανωτέρω ενημέρωση για την επικρατούσα κατάσταση και τη βατότητα του οδικού δικτύου πραγματοποιείται κατά περίπτωση με την έκδοση δελτίων τύπου και ανακοινώσεων, με τη μορφή προφορικών δηλώσεων και συνεντεύξεων καθώς και μέσω της ιστοσελίδας της ΕΛ.ΑΣ. (www.astynomia.gr).

Με εντολή του Αντιπεριφερειάρχη Περιφερειακής Ενότητας Άρτας και των οικείων Δημάρχων, κινητοποιούνται οι υπεύθυνοι των αρμόδιων υπηρεσιών της Περιφερειακής Ενότητας Άρτας και των οικείων Δήμων στην πληγείσα περιοχή για την άμεση διαχείριση των συνεπειών και την παροχή βοήθειας στους πληγέντες.

Η Μονάδα Εμπλεκόμενων Φορέων (Unit3 -COMPRES) του Ε.Σ.Κ.Ε.ΔΙ.Κ., μετά τη λήψη της επίσημης ανακοίνωσης του σεισμού από το Γεωδυναμικό Ινστιτούτο του Εθνικού Αστεροσκοπείου Αθηνών, επικοινωνεί άμεσα με τις κατά τόπους αρμόδιες υπηρεσίες της ΕΛ.ΑΣ., τα Γραφεία Πολιτικής Προστασίας των Δήμων, το Τμήμα Πολιτικής Προστασίας της Περιφερειακής Ενότητας Άρτας, την Αυτοτελή Δ/ση Πολιτικής Προστασίας Περιφέρειας Ηπείρου, καθώς και με άλλα Κέντρα Επιχειρήσεων που λειτουργούν σε 24-ωρη βάση φορείς της κεντρικής διοίκησης (ΕΛ.ΑΣ./ΕΣΚΕΔΙΚ, ΚΕΠΥ/ΕΚΑΒ, Μονάδα Χερσαίων και Θαλάσσιων Επιχειρήσεων (Unit1-SEALOPS)/ΕΣΚΕΔΙΚ, κλπ), ενημερώνεται για τις ευρύτερες επιπτώσεις του σεισμού και ενημερώνει το Γενικό Γραμματέα Πολιτικής Προστασίας, τον Γενικό Διευθυντή Συντονισμού και τον Προϊστάμενο της Δ/σης Σχεδιασμού Αντιμετώπισης Εκτάκτων Αναγκών της ΓΓΠΠ και τον Προϊστάμενο της Γενικής Διεύθυνσης Αποκατάστασης Επιπτώσεων Φυσικών Καταστροφών (Γ.Δ.Α.Ε.Φ.Κ.) της Γενικής Γραμματείας Υποδομών.

Ο ΟΑΣΠ μετά τη λήψη της επίσημης ανακοίνωσης του σεισμού από το Γεωδυναμικό Ινστιτούτο του Εθνικού Αστεροσκοπείου Αθηνών, επικοινωνεί άμεσα με τις κατά τόπους αρμόδιες υπηρεσίες της ΕΛ.ΑΣ για την αρχική εκτίμηση των συνεπειών. Ο Πρόεδρος Ο.Α.Σ.Π., εκτιμώντας τα χαρακτηριστικά του σεισμού και την αρχική εκτίμηση των συνεπειών ενημερώνει τον Υπουργό Κλιματικής Κρίσης και Πολιτικής Προστασίας, τον Γενικό Γραμματέα Πολιτικής Προστασίας, τον Υπουργό Υποδομών & Μεταφορών, τον Γενικό Γραμματέα Υποδομών και τη Γενική Διεύθυνση Αποκατάστασης Επιπτώσεων Φυσικών Καταστροφών (Γ.Δ.Α.Ε.Φ.Κ.).

Επισημαίνεται ότι οι κατά τόπους αρμόδιες υπηρεσίες Τροχαίας της ΕΛ.ΑΣ. δύναται να λαμβάνουν εντός και εκτός κατοικημένων περιοχών προσωρινά μέτρα απαγορεύσεων ή περιορισμών της κυκλοφορίας, όταν αυτό επιβάλλεται από ιδιαίτερους λόγους ασφαλείας ή σε έκτακτες περιπτώσεις για την αντιμετώπιση τελείως προσωρινών καταστάσεων (άρθρ. 52 του Κώδικα Οδικής Κυκλοφορίας Ν. 2696/1999 – ΦΕΚ 57/Α/1999), όπως αυτό έχει αντικατασταθεί με την παρ. 9 του άρθρου 48 του Ν. 4313/2014).

Επίσης, η ΕΛ.ΑΣ., όταν αυτό απαιτείται και είναι εφικτό, δύναται με τα εναέρια μέσα που διαθέτει να πραγματοποιεί πτήσεις πάνω από τις πληγείσες περιοχές για την από αέρος συλλογή πληροφοριών σχετικά με τις επιπτώσεις του σεισμού και την επικρατούσα κατάσταση, με στόχο την ταχύτερη και πληρέστερη ενημέρωση της Κεντρικής Διοίκησης, στο πλαίσιο εφαρμογής του εγκεκριμένου Ειδικού Σχεδίου Κινητοποίησης της ΕΛ.ΑΣ. για την αντιμετώπιση καταστροφών που προέρχονται από σεισμούς.

Νοείται ότι οποιοσδήποτε φορέας σε Κεντρικό ή Αποκεντρωμένο επίπεδο συλλέξει πρωτογενείς πληροφορίες σχετικά με τις συνέπειες του σεισμού, οφείλει να ενημερώνει άμεσα τα αντίστοιχα διοικητικού επιπέδου όργανα των κατά περίπτωση επιχειρησιακά

εμπλεκόμενων φορέων (Π.Σ., ΕΛ.ΑΣ, Ε.Κ.Α.Β., κλπ) καθώς και τα αρμόδια Αποκεντρωμένα Όργανα Πολιτικής Προστασίας (οικείος Δήμαρχος, Περιφερειάρχης Ηπείρου, Αντιπεριφερειάρχης Π.Ε. Άρτας).

6.5 ΕΠΙΚΟΙΝΩΝΙΕΣ

Οι επικοινωνίες μεταξύ των φορέων για την αντιμετώπιση των εκτάκτων αναγκών και την άμεση/βραχεία διαχείριση των συνεπειών από την εκδήλωση του σεισμού, γίνονται κατά κανόνα με τη χρήση των δικτύων σταθερής και κινητής τηλεφωνίας σε όλα τα στάδια επιχειρήσεων.

Για τις ενδοεπικοινωνίες τους οι εμπλεκόμενοι φορείς δύνανται να χρησιμοποιούν και δίκτυα ασύρματων επικοινωνιών, σύμφωνα με τα προβλεπόμενα στον επιχειρησιακό σχεδιασμό τους.

Η ανταλλαγή πληροφοριών, η αποστολή αιτημάτων, κλπ. που πραγματοποιούνται μέσω τηλεφωνικών επικοινωνιών, δύνανται να ακολουθείται με την αποστολή ηλεκτρονικού μηνύματος (e-mail), όταν αυτό απαιτείται και είναι εφικτό.

Η αρχική εκτίμηση των συνεπειών μετά την εκδήλωση του σεισμού και η εν συνεχεία κινητοποίηση των φορέων που εμπλέκονται σε τοπικό, σε περιφερειακό και σε κεντρικό επίπεδο στην αντιμετώπιση των εκτάκτων αναγκών και την άμεση/βραχεία διαχείριση των συνεπειών, έχει ως βασική προϋπόθεση την απρόσκοπτη επικοινωνία τους μέσω των υφιστάμενων συστημάτων τηλεπικοινωνιών (σταθερή και κινητή τηλεφωνία, διαδίκτυο, ασύρματα δίκτυα).

Στις περιπτώσεις που, κατά τις πρώτες ώρες μετά την εκδήλωση του σεισμού παρουσιάζονται δυσχέρειες στις επικοινωνίες και μέχρι την αποκατάστασή τους, οι κατά τόπους Αστυνομικές Υπηρεσίες ή οι Υπηρεσίες του Πυροσβεστικού Σώματος, δύνανται να υποστηρίξουν το έργο του Περιφερειάρχη Ηπείρου, του Αντιπεριφερειάρχη Περιφερειακής Ενότητας Άρτας και των Δημάρχων, που αφορά στις μεταξύ τους επικοινωνίες, με τη διάθεση προσωπικού ή μέσων ως συνδέσμων με δυνατότητα ασύρματης επικοινωνίας, όταν αυτό απαιτείται και είναι εφικτό.

Εναλλακτικά, στο έργο της τηλεπικοινωνιακής υποστήριξης των Δημάρχων, του Αντιπεριφερειάρχη Π.Ε. Άρτας και του Περιφερειάρχη Ηπείρου, όταν παρουσιάζονται δυσχέρειες στις επικοινωνίες, δύνανται να συμβάλλουν άμεσα οι Ραδιοερασιτεχνικοί Σύλλογοι ή Ραδιοερασιτέχνες - Μέλη της Ένωσης Ελλήνων Ραδιοερασιτεχνών που δραστηριοποιούνται στην πληγείσα περιοχή, όπως αυτό έχει καθοριστεί εκ των προτέρων στις σχετικές προπαρασκευαστικές συνεδριάσεις των Συντονιστικών Τοπικών Οργάνων (Σ.Τ.Ο.) των οικείων Δήμων και του Συντονιστικού Οργάνου Πολιτικής Προστασίας (ΣΟΠΠ) της Περιφερειακής Ενότητας Άρτας για την ετοιμότητα αντιμετώπισης των κινδύνων από την εκδήλωση των σεισμών.

6.6 ΚΙΝΗΤΟΠΟΙΗΣΗ

Στο στάδιο αυτό, όλοι οι φορείς που είναι υπεύθυνοι για την αντιμετώπιση των καταστάσεων έκτακτης ανάγκης από την εκδήλωση του σεισμού, λαμβάνοντας υπόψη την αρχική εκτίμηση των συνεπειών, αξιολογώντας τις πληροφορίες για την επικρατούσα κατάσταση καθώς και τα πιθανά αιτήματα συνδρομής προς άλλους φορείς, κινητοποιούν το εμπλεκόμενο προσωπικό και τα μέσα που έχουν στη διάθεσή τους για την υλοποίηση

δράσεων πολιτικής προστασίας για την αντιμετώπιση των εκτάκτων αναγκών και την άμεση/βραχεία διαχείριση των συνεπειών της καταστροφής, βάσει του αντίστοιχου σχεδιασμού τους.

Νοείται ότι το επίπεδο κλιμάκωσης και κινητοποίησης του εμπλεκόμενου προσωπικού και των μέσων δύναται να τροποποιηθεί, όταν αυτό απαιτηθεί βάσει της αξιολόγησης των νεότερων δεδομένων που αφορούν στις συνέπειες του καταστροφικού φαινομένου. Κριτήρια κλιμάκωσης θεωρούνται:

- η αδυναμία αντιμετώπισης της καταστροφής από το κατώτερο διοικητικό επίπεδο λόγω ανεπάρκειας διατιθέμενων πόρων
- η έκταση της καταστροφής
- το μέγεθος των απωλειών ή των ζημιών (ένταση της καταστροφής)

Διευκρινίζεται ότι η κλιμάκωση της κινητοποίησης του κάθε φορέα δεν πρέπει να συγχέεται με τη γενικότερη κλιμάκωση της κινητοποίησης των λοιπών επιχειρησιακά εμπλεκόμενων φορέων και είναι δυνατόν να λαμβάνει χώρα σε διαφορετικό χρόνο, όπως προκύπτει από το ρόλο και τις αρμοδιότητες του.

6.6.1 ΚΙΝΗΤΟΠΟΙΗΣΗ ΣΕ ΤΟΠΙΚΟ ΕΠΙΠΕΔΟ

Οι κατά τόπους Αστυνομικές Αρχές της Περιφερειακής Ενότητας Άρτας με βάση την αρχική εκτίμηση των συνεπειών μετά την εκδήλωση σεισμού και σύμφωνα με τα προβλεπόμενα στο σχεδιασμό τους κινητοποιούν τους διαθέσιμους πόρους, αν αυτό απαιτηθεί, για τη λήψη μέτρων τροχαίας κίνησης για την διευκόλυνση της κίνησης των οχημάτων έκτακτης ανάγκης (Π.Σ, Ε.Κ.Α.Β., κλπ), καθώς και για την διευκόλυνση της κίνησης των πολιτών προς ασφαλείς υπαίθριους χώρους (χώροι καταφυγής).

Επίσης, στα πλαίσια των αρμοδιοτήτων τους, προχωρούν στη λήψη μέτρων τάξης και ασφάλειας περιμετρικά των χώρων επιχειρήσεων του Π.Σ., στους χώρους που έχουν καταφύγει οι πολίτες (χώροι καταφυγής), καθώς και όπου αλλού απαιτείται η επιπρόσθετη λήψη μέτρων ασφάλειας για την διευκόλυνση του έργου των σωστικών συνεργείων, και την προστασία της ζωής και της περιουσίας των πολιτών. Σε περιπτώσεις που δεν επαρκούν τα διαθέσιμα μέσα του ΕΚΑΒ και αν παραστεί ανάγκη, δύναται να συνδράμουν το έργο της μεταφοράς τραυματιών σε νοσηλευτικές μονάδες.

Οι κατά τόπους Πυροσβεστικές Υπηρεσίες, μετά την εκδήλωση σεισμού ενημερώνονται για συμβάντα αρμοδιότητάς τους από τις υπηρεσίες της ΕΛ.ΑΣ. ή και από άλλους φορείς και ιδιώτες και κινητοποιούνται σύμφωνα με τα προβλεπόμενα στα επιχειρησιακά τους σχέδια. Προβαίνουν σε αξιολόγηση και εκτίμηση των πληροφοριών από τον τόπο της καταστροφής, κλιμακώνουν τις δράσεις τους και αναλόγως της φύσης και της έκτασης των συμβάντων αρμοδιότητάς τους (αστική έρευνα και διάσωση, κατάσβεση πυρκαγιών, κτλ.) αιτούνται μέσω της Μονάδας Χερσαίων και Θαλάσσιων Επιχειρήσεων (Unit1-SEALOPS)/ΕΣΚΕΔΙΚ την ενίσχυση των δυνάμεών τους με προσωπικό και μέσα του Π.Σ., καθώς και την υποστήριξη για την υλοποίηση των ανωτέρω δράσεων από άλλους φορείς (ΕΛ.ΑΣ., ΕΚΑΒ, ΟΤΑ, κλπ).

Οι υπηρεσίες του ΕΚΑΒ στις πληγείσες περιοχές της Περιφερειακής Ενότητας Άρτας, με βάση την ενημέρωση που έχουν από τις υπηρεσίες της ΕΛ.ΑΣ., του Π.Σ. ή και από άλλους φορείς και ιδιώτες, θέτουν σε ετοιμότητα τους διαθέσιμους πόρους τους, σύμφωνα με τα προβλεπόμενα στο σχεδιασμό τους, και κατευθύνουν το έργο τους σε συνεργασία με τους κατά τόπους διοικητές των υγειονομικών μονάδων και τις κατά τόπους διοικήσεις του Π.Σ., της ΕΛ.ΑΣ. και του ΛΣ/ΕΛΑΚΤ.

Ο Πρόεδρος του Ε.Κ.Α.Β. ενεργοποιεί, όταν αυτό απαιτηθεί, την Ομάδα Διαχείρισης Κρίσεων (Ο.ΔΙ.Κ.) του Εθνικού Κέντρου Άμεσης Βοήθειας, η οποία συντονίζει επιτελικά και επιχειρησιακά τις δραστηριότητες των κατά τόπους δυνάμεων του ΕΚΑΒ (παραρτήματα του ΕΚΑΒ, Ειδικό Τμήμα Ιατρικής Καταστροφών (ΕΤΙΚ) του ΕΚΑΒ, κλπ).

Επίσης το **ΕΚΑΒ**, μετά την εκδήλωση σεισμού, έχει την ευθύνη για τον γενικότερο συντονισμό των φορέων που έχουν την ευθύνη για την υλοποίηση δράσεων σχετικών με την αντιμετώπιση εκτάκτων καταστάσεων που αφορούν στη δημόσια υγεία. Ειδικότερα και όταν αυτό απαιτείται, παρακολουθεί την εφαρμογή δράσεων του Τομέα Υγείας βάσει του αντίστοιχου σχεδιασμού, για την αντιμετώπιση εκτάκτων αναγκών λόγω σεισμών, όπως ετοιμότητα και λειτουργία των νοσηλευτικών μονάδων για την υποδοχή περιστατικών υγείας, κάλυψη αυξημένων αναγκών σε φαρμακευτικό υλικό, επιδημιολογική επιτήρηση από κλιμάκια του ΕΟΔΥ, έλεγχοι Δημόσιας Υγείας (Υδατος, Υγιεινής χώρου φύλαξης τροφίμων), ψυχοκοινωνική υποστήριξη στις πληγείσες περιοχές από κλιμάκια του ΕΚΚΑ, κλπ. (Ν.3370/05, ΦΕΚ 176/Α'/2005 – Ν. 3527/07, ΦΕΚ 25/Α'/2007, Ν. 4633/2019 - ΦΕΚ 161/Α'/2019 όπως ισχύουν).

Οι διοικήσεις των νοσηλευτικών μονάδων στην περιοχή όπου εκδηλώνονται σεισμικά φαινόμενα βρίσκονται σε ετοιμότητα ενεργοποίησης των επιχειρησιακών σχεδίων αντιμετώπισης εκτάκτων αναγκών (Σχέδιο Εκτάκτων Αναγκών «ΠΕΡΣΕΑΣ») σε συνεργασία με το ΕΚΑΒ, σχετικά με τον αριθμό των περιστατικών υγείας στην περιοχή ευθύνης τους.

Οι κατά τόπους Λιμενικές Αρχές υλοποιούν μέτρα τάξης και ασφάλειας για τους χώρους αρμοδιότητας του Λιμενικού Σώματος-Ελληνικής Ακτοφυλακής και συμβάλλουν στον άμεσο έλεγχο των λιμενικών υποδομών σε συνεργασία με τους φορείς διοίκησης και λειτουργίας λιμένων (ΝΔ 444/1970 – ΦΕΚ 39/Α'/1970, ΠΔ 242/1999 – ΦΕΚ 202/Α'/1999). Παράλληλα, διευκολύνουν την από θαλάσσης μεταφορά πεζοπόρων τμημάτων ή και οχημάτων του Π.Σ., καθώς και άλλων επιχειρησιακά εμπλεκόμενων φορέων (ΕΚΑΒ, Γ.Δ.Α.Ε.Φ.Κ., κλπ), όταν αυτό κρίνεται απαραίτητο, καθώς και την από θαλάσσης μεταφορά προσωπικού, υλικών και μέσων για την περιθάλψη πληγέντων με υπηρεσιακά ή ναυλωθέντα πλοία.

Οι Δήμαρχοι των οικείων Δήμων της Περιφερειακής Ενότητας Άρτας εκτιμώντας τις επιπτώσεις, όπως αυτές διαμορφώνονται από τις πληροφορίες που έχουν συλλέξει ή από νεότερες πληροφορίες που ακολουθούν την εξέλιξη του καταστροφικού φαινομένου, κινητοποιούν δια των Γραφείων Πολιτικής Προστασίας του Δήμου, το επιχειρησιακά εμπλεκόμενο δυναμικό και τα μέσα πολιτικής προστασίας του Δήμου, προκειμένου να δρομολογήσουν δράσεις.

Ο Περιφερειάρχης Ηπείρου ή ο Αντιπεριφερειάρχης Περιφερειακής Ενότητας Άρτας που ενεργεί σύμφωνα με τις οδηγίες και τις κατευθύνσεις που του παρέχει ο Περιφερειάρχης Ηπείρου, εκτιμώντας τις επιπτώσεις, όπως αυτές διαμορφώνονται από τις πληροφορίες που έχουν συλλέξει ή από νεότερες πληροφορίες που ακολουθούν την εξέλιξη του καταστροφικού φαινομένου, κινητοποιούν δια της Αυτοτελούς Δ/σης Πολιτικής Προστασίας Περιφέρειας Ηπείρου και το Τμήμα Πολιτικής Προστασίας Περιφερειακής Ενότητας Άρτας, το επιχειρησιακά εμπλεκόμενο δυναμικό και τα μέσα πολιτικής προστασίας της Περιφερειακής Ενότητας Άρτας, προκειμένου να δρομολογήσουν δράσεις όπως αυτές αναφέρονται στις παραγράφους του Μέρους 3 του παρόντος.

Νοείται ότι κατά προτεραιότητα εξετάζονται αιτήματα συνδρομής στο έργο διάσωσης και απεγκλωβισμού όπως και η διάνοιξη αποκλεισμένων δρόμων αρμοδιότητας των οικείων Δήμων και της Περιφερειακής Ενότητας Άρτας για τη διευκόλυνση της κίνησης των οχημάτων

των σωστικών συνεργείων προς και από την πληγείσα περιοχή, τις νοσοκομειακές μονάδες, κλπ.

Οι Διευθυντές σχολικών μονάδων Α/θμιας και Β/θμιας Εκπαίδευσης (δημοσίων και ιδιωτικών) Περιφερειακής Ενότητας Άρτας, μετά την εκδήλωση σεισμού και εφόσον οι σχολικές μονάδες βρίσκονται σε λειτουργία, εκκενώνουν άμεσα τα σχολικά κτίρια αρμοδιότητάς τους βάσει του σχεδιασμού τους και σύμφωνα με τις κατευθυντήριες οδηγίες που δίνονται από τον Ο.Α.Σ.Π. και κατευθύνουν τους μαθητές και το προσωπικό προς τους προσδιορισμένους εκ των προτέρων ασφαλείς υπαίθριους χώρους καταφυγής λόγω σεισμού, προκειμένου εν συνεχεία οι μαθητές να παραληφθούν με ασφάλεια από τους γονείς ή τους κηδεμόνες τους.

Οι υπεύθυνοι λειτουργίας αρχαιολογικών χώρων, μνημείων και μουσείων μετά την εκδήλωση του σεισμού και εφόσον αυτά βρίσκονται σε λειτουργία, εκκενώνουν άμεσα τις κτιριακές εγκαταστάσεις αρμοδιότητάς τους από τους επισκέπτες, βάσει του σχεδιασμού τους και σύμφωνα με τις κατευθυντήριες οδηγίες που δίνονται από το Υπουργείο Πολιτισμού και Αθλητισμού. Σε περιπτώσεις που προκύπτουν θέματα άμεσης προσωρινής φύλαξης των ανωτέρω χώρων και των εκθεμάτων, οι υπεύθυνοι λειτουργίας των χώρων αυτών δύνανται να αιτηθούν τη συνδρομή των κατά τόπους αρμόδιων αστυνομικών αρχών.

Όταν μετά την εκδήλωση σεισμού εκδοθεί, από το Εθνικό Κέντρο Προειδοποίησης Τσουνάμι, του Γεωδυναμικού Ινστιτούτου του Εθνικού Αστεροσκοπείου Αθηνών, μήνυμα προειδοποίηση για την εκδήλωση τσουνάμι με επίπεδο απειλής «Παράκτιας Απειλής» (Advisory), ή «Κινδύνου Πλημμύρας» (Watch), οι αποδέκτες των μηνυμάτων προειδοποίησης για τσουνάμι, θέτουν τις κατά τόπο αρμόδιες υπηρεσίες τους σε αυξημένη ετοιμότητα για την αντιμετώπιση κινδύνων λόγω πιθανής εκδήλωσης κύματος τσουνάμι και δρομολογούν δράσεις σύμφωνα με τον σχεδιασμό τους. Η διαχείριση των μηνυμάτων προειδοποίησης για τσουνάμι πραγματοποιείται σύμφωνα με τα προβλεπόμενα στο Α689/11-07-2022 έγγραφο το οποίο προσαρτάται στο Παράρτημα Δ του Γενικού Σχεδίου «ΕΓΚΕΛΑΔΟΣ 2».

Με δεδομένο το γεγονός ότι στην περιοχή της Ανατολικής Μεσογείου, λόγω της θαλάσσιας γεωμορφολογίας αλλά και των μικρών σχετικά αποστάσεων μεταξύ των σημείων γένεσης των τσουνάμι και των ακτών, οι χρόνοι που μεσολαβούν από την γένεση των κυμάτων αυτών μέχρι την άφιξή τους στις ακτές είναι σχετικά μικροί, η κυριότερη δράση είναι η κατά το δυνατό άμεση ενημέρωση των πολιτών που βρίσκονται στην παράκτια ζώνη για την απομάκρυνσή τους και την κατεύθυνσή τους προς περιοχές της ενδοχώρας με μεγαλύτερο υψόμετρο.

Για το σκοπό αυτό και σύμφωνα με τα όσα προβλέπονται στο Α689/11-07-2022 έγγραφο (Παράρτημα Δ του Γενικού Σχεδίου «ΕΓΚΕΛΑΔΟΣ 2») η Μονάδα Ευρωπαϊκού Αριθμού έκτακτης Ανάγκης Unit5-112 του Ε.Σ.Κ.Ε.ΔΙ.Κ., σύμφωνα με πάγια εντολή από τον Γενικό Γραμματέα Πολιτικής Προστασίας και σύμφωνα με κατευθυντήριες οδηγίες από την Διεύθυνση Σχεδιασμού Αντιμετώπισης Εκτάκτων Αναγκών (Α1361/26-08-2022 έγγραφο μας), σε κάθε περίπτωση έκδοσης, Μηνυμάτων Προειδοποίησης Τσουνάμι με επίπεδο απειλής «Παράκτιας Απειλής» (Advisory), ή «Κινδύνου Πλημμύρας» (Watch), από το Εθνικό Κέντρο Προειδοποίησης για Τσουνάμι, προβαίνει άμεσα και χωρίς περαιτέρω έγκριση από τον Γενικό Γραμματέα Πολιτικής Προστασίας, στην έκδοση γεωστοχευμένης προειδοποίησης πολιτών, μέσω κωδικοποιημένων μηνυμάτων του συστήματος Cell Broadcast 112, για τις περιοχές που απεικονίζονται με την αντίστοιχη χρωματική ένδειξη στον σχετικό Χάρτη Πρόγνωσης Κινδύνου Τσουνάμι, που περιλαμβάνεται στα ανωτέρω Μηνύματα Προειδοποίησης Τσουνάμι (ΠΑΡΑΡΤΗΜΑ Γ του Γενικού Σχεδίου «ΕΓΚΕΛΑΔΟΣ 2»).

6.6.2 ΚΙΝΗΤΟΠΟΙΗΣΗ ΦΟΡΕΩΝ ΛΕΙΤΟΥΡΓΙΑΣ ΚΑΙ ΣΥΝΤΗΡΗΣΗΣ ΔΙΚΤΥΩΝ ΚΑΙ ΥΠΟΔΟΜΩΝ ΣΤΗΝ ΠΕΡΙΟΧΗ ΠΟΥ ΕΚΔΗΛΩΘΗΚΕ Ο ΣΕΙΣΜΟΣ

Μετά την εκδήλωση σεισμού, οι υπεύθυνοι λειτουργίας και συντήρησης τεχνικών έργων και έργων υποδομής (φράγματα, μονάδες παραγωγής ενέργειας, λιμάνια, γέφυρες, σήραγγες, οδικά και σιδηροδρομικά δίκτυα, δίκτυα κοινής ωφέλειας, κτλ.) στην περιοχή που εκδηλώθηκε ο σεισμός προβαίνουν αυτεπάγγελα και βάσει του κανονισμού λειτουργίας και συντήρησης του εκάστοτε φορέα, σε άμεσο έλεγχο των εγκαταστάσεών τους για τη διασφάλιση της ομαλής λειτουργίας τους.

Ειδικότερα:

Οι φορείς συντήρησης και λειτουργίας δικτύων κοινής ωφέλειας (ΔΕΔΔΗΕ, ΑΔΜΗΕ, ΔΕΣΦΑ, ΕΠΑ εταιρίες κινητής και σταθερής τηλεφωνίας, εταιρίες ύδρευσης και αποχέτευσης, κλπ) κινητοποιούν τις αρμόδιες υπηρεσίες τους για τον άμεσο έλεγχο και την αποκατάσταση βλαβών στο δίκτυο αρμοδιότητάς τους, εφόσον συντρέχουν λόγοι.

Επίσης, συνδράμουν το έργο του Πυροσβεστικού Σώματος στην έρευνα και διάσωση σε αστικό χώρο (προληπτική διακοπή δικτύων για την ασφάλεια του προσωπικού που επιχειρεί στις επιχειρήσεις έρευνας και διάσωσης, κλπ) και εκδίδουν κατά την κρίση τους ανακοινώσεις για την ενημέρωση του κοινού (δελτία τύπου, ανακοινώσεις στα τοπικά ΜΜΕ κ.λπ.).

Σε περιπτώσεις που διαπιστωθούν εκτεταμένες βλάβες λειτουργίας δικτύων κοινής ωφέλειας, θα πρέπει να δοθεί προτεραιότητα στην αποκατάστασή του δικτύου που εξυπηρετεί δημόσια και κοινωφελούς χρήσης κτίρια (νοσοκομεία, υπηρεσίες, κτλ.).

Οι φορείς διοίκησης και εκμετάλλευσης λιμένων (Οργανισμοί Λιμένων, Λιμενικά Ταμεία, Δημοτικά Λιμενικά Ταμεία) προβαίνουν σε άμεσο έλεγχο των λιμενικών έργων και των πιθανών μεταβολών της μορφολογίας του πυθμένα των λιμένων αρμοδιότητάς τους, σε συνεργασία με τις κατά τόπους λιμενικές αρχές. Δρομολογούν δράσεις αποκατάστασης των λιμενικών έργων και της μορφολογίας του πυθμένα του λιμανιού, όταν αυτό κρίνεται απαραίτητο για την απρόσκοπτη λειτουργία του λιμένα.

Οι διοικήσεις αερολιμένων της χώρας προβαίνουν σε άμεσο έλεγχο των αερολιμενικών υποδομών και εφόσον συντρέχουν λόγοι δρομολογούν τα κατάλληλα μέτρα για την ασφαλή διακίνηση των επιβατών, των πληρωμάτων, των αεροσκαφών, των εργαζομένων στον αερολιμένα και του κοινού που διακινείται σε αυτό, σύμφωνα με τα αντίστοιχα Σχέδια Αντιμετώπισης Καταστάσεων Έκτακτης Ανάγκης.

Οι φορείς συντήρησης και λειτουργίας στα ολοκληρωμένα τμήματα αυτοκινητοδρόμων κινητοποιούν τις αρμόδιες υπηρεσίες τους για τον άμεσο έλεγχο του έργου παραχώρησης και εφόσον συντρέχουν λόγοι δρομολογούν τα κατάλληλα μέτρα για την ασφαλή κυκλοφορία των οχημάτων σε αυτό, σε συνεργασία με τις κατά τόπους αρμόδιες υπηρεσίες της ΕΛ.ΑΣ. και διευκολύνουν κατά προτεραιότητα την κίνηση των οχημάτων των υπηρεσιών έκτακτης ανάγκης (ΕΚΑΒ, ΠΣ, ΕΛ.ΑΣ., κλπ) στο οδικό δίκτυο αρμοδιότητάς τους, προς και από τον τόπο της καταστροφής.

Οι υπεύθυνοι λειτουργίας και συντήρησης φραγμάτων, προβαίνουν αυτεπάγγελα και βάσει του κανονισμού λειτουργίας και συντήρησης σε άμεσο έλεγχό τους μετά από σεισμό (έκτακτη επιθεώρηση). Σε περιπτώσεις που διαπιστωθούν προβλήματα στη συμπεριφορά του φράγματος, οι ανωτέρω υπεύθυνοι προχωρούν σε εκτίμηση της κατάστασης και, όταν αυτό απαιτείται, ενημερώνουν άμεσα τις αρμόδιες κατά τόπους υπηρεσίες του Π.Σ. και της ΕΛ.ΑΣ., καθώς και τους οικείους Δημάρχους, τον Αντιπεριφερειάρχη Π.Ε. Άρτας και τον Περιφερειάρχη Ηπείρου. Νοείται ότι εφόσον οριστικοποιηθεί το Σχέδιο Πρότυπων Σχεδίων Αντιμετώπισης

Εκτάκτων Καταστάσεων (ΣΑΕΚ), σύμφωνα με τις οδηγίες της ΓΓΠΠ και εφόσον συνταχθούν και εγκριθούν από τους Φορείς Υλοποίησης Φράγματος (ΦΥΦ) ή τους Φορείς Λειτουργίας Φράγματος (ΦΛΦ) τα ΣΑΕΚ και γνωστοποιηθούν στην Διοικητική Αρχή Φραγμάτων (ΔΑΦ), εφαρμόζονται τα προβλεπόμενα στα ΣΑΕΚ.

6.6.3 ΚΙΝΗΤΟΠΟΙΗΣΗ ΣΕ ΚΕΝΤΡΙΚΟ ΕΠΙΠΕΔΟ

Ο Γενικός Γραμματέας Πολιτικής Προστασίας ενημερώνεται από τη Μονάδα Εμπλεκόμενων Φορέων (Unit3 -COMPRES) του Ε.Σ.Κ.Ε.Δι.Κ. και τον πρόεδρο του Ο.Α.Σ.Π. σχετικά με την εκδήλωση σεισμού και την αρχική εκτίμηση των συνεπειών, επικοινωνεί με τους κατά τόπους Δημάρχους των οικείων Δήμων, τον Περιφερειάρχη Ηπείρου και τον Αντιπεριφερειάρχη Περιφερειακής Ενότητας Άρτας αντίστοιχα σχετικά με τις επιπτώσεις τους και τις δράσεις πολιτικής προστασίας που υλοποιούνται σε τοπικό επίπεδο και ενημερώνει τον Υπουργό Κλιματικής Κρίσης και Πολιτικής Προστασίας.

Εν συνεχεία, ο Γενικός Γραμματέας Πολιτικής Προστασίας, αναλόγως της πορείας εξέλιξης του καταστροφικού φαινομένου, συνεργάζεται με τον Περιφερειάρχη Ηπείρου, τον Αντιπεριφερειάρχη Π.Ε. Άρτας και τους οικείους Δημάρχους προκειμένου να εξασφαλιστεί ο συντονισμός και η διαλειτουργικότητα μεταξύ των φορέων της κεντρικής διοίκησης και των φορέων που εμπλέκονται σε περιφερειακό και τοπικό επίπεδο σε δράσεις αντιμετώπισης εκτάκτων αναγκών και άμεσης/βραχείας διαχείρισης των συνεπειών.

Η Δ/νση Σχεδιασμού Αντιμετώπισης Εκτάκτων Αναγκών της ΓΓΠΠ υποστηρίζει άμεσα το έργο του Γενικού Γραμματέα Πολιτικής Προστασίας, καθώς και των οργανικών μονάδων των Περιφερειών και των Δήμων ή φορέων της Κεντρικής Διοίκησης που εμπλέκονται στην αντιμετώπιση εκτάκτων αναγκών και την άμεση/βραχεία διαχείριση των συνεπειών από την εκδήλωση σεισμού.

Ο Γενικός Γραμματέας Υποδομών βρίσκεται σε συνεχή επικοινωνία με τον Γενικό Γραμματέα Πολιτικής Προστασίας, τον πρόεδρο του Ο.Α.Σ.Π. και τον Γενικό Διευθυντή της ΓΔΑΕΦΚ σχετικά με την εκδήλωση σεισμού και τις συνέπειές του και με εντολή του Υπουργού Υποδομών, εφόσον συντρέχουν λόγοι, συντονίζει την κινητοποίηση των υπηρεσιών της Γενικής Γραμματείας Υποδομών σχετικά με τον άμεσο έλεγχο και την καταγραφή ζημιών σε κτίρια και υποδομές από την εκδήλωση του σεισμού, προκειμένου να προσδιοριστεί η έκταση και το μέγεθος των ζημιών, η καταλληλότητα για χρήση τους, καθώς και η αρχική εκτίμηση του αριθμού των μη κατάλληλων για παραμονή ή διαμονή κτιρίων.

Με βάση την αρχική εκτίμηση των συνεπειών και εφόσον συντρέχουν λόγοι, **ο Γενικός Γραμματέας Πολιτικής Προστασίας** και **ο Γενικός Γραμματέας Υποδομών**, με εντολή των πολιτικά προϊσταμένων τους μεταβαίνουν άμεσα στην πληγείσα περιοχή με σκοπό τον καλύτερο συντονισμό όλων των υπηρεσιών και φορέων και τη δρομολόγηση δράσεων για την αντιμετώπιση εκτάκτων αναγκών και την άμεση/βραχεία διαχείριση των συνεπειών. Στο ανωτέρω κυβερνητικό κλιμάκιο δύναται να μετέχουν και άλλοι Γενικοί Γραμματείς όταν ανακύπτουν άμεσα θέματα συντονισμού αρμοδιότητάς τους. Οι ανωτέρω Γενικοί Γραμματείς υποστηρίζουν το έργο των οικείων Υπουργών, όταν αυτοί μεταβαίνουν στην πληγείσα περιοχή.

Εν συνεχεία, το ανωτέρω κυβερνητικό κλιμάκιο συνεργάζεται με τα αρμόδια κατά τόπους Αποκεντρωμένα Όργανα Πολιτικής Προστασίας (Περιφερειάρχη Ηπείρου, Αντιπεριφερειάρχη Περιφερειακής Ενότητας Άρτας, οικείος Δήμαρχος) προκειμένου να εξασφαλιστεί ο συντονισμός και η διαλειτουργικότητα μεταξύ των φορέων της κεντρικής

διοίκησης και των φορέων που εμπλέκονται σε περιφερειακό και τοπικό επίπεδο σε δράσεις αντιμετώπισης εκτάκτων αναγκών και άμεσης/βραχείας διαχείρισης των συνεπειών.

Στον ανωτέρω συντονισμό μεταξύ των φορέων της κεντρικής διοίκησης και των φορέων που εμπλέκονται σε περιφερειακό και τοπικό επίπεδο, κεντρικό ρόλο έχουν τα **Κέντρα Επιχειρήσεων των εμπλεκόμενων φορέων σε κεντρικό επίπεδο** (ΕΣΚΕΔΙΚ/ΑΠΣ, ΕΛ.ΑΣ./ΕΣΚΕΔΙΚ, ΓΕΕΘΑ/ΕΘΚΕΠΙΧ, ΚΕΠΥ/ΕΚΑΒ, κλπ), τα οποία λειτουργούν σε 24-ωρη βάση και αποτελούν τον σύνδεσμο μεταξύ των κατά τόπους επιχειρησιακά εμπλεκόμενων υπηρεσιών τους και της φυσικής και πολιτικής τους ηγεσίας του φορέα τους. Τα ανωτέρω Κέντρα Επιχειρήσεων παρακολουθούν την εφαρμογή δράσεων από τις κατά τόπους επιχειρησιακά εμπλεκόμενες υπηρεσίες τους, ενημερώνουν άμεσα την φυσική και πολιτική τους ηγεσία και με εντολή τους δρομολογούν και συντονίζουν την κινητοποίηση των υπηρεσιών του φορέα τους.

Ειδικότερα, η Μονάδα Εμπλεκόμενων Φορέων (Unit3 -COMPRES) του Ε.Σ.Κ.Ε.ΔΙ.Κ. βρίσκεται σε επικοινωνία με τα λοιπά Κέντρα Επιχειρήσεων των εμπλεκόμενων φορέων σε κεντρικό επίπεδο, καθώς και με τις αρμόδιες οργανικές μονάδες Πολιτικής Προστασίας των Δήμων και της Περιφέρειας Ηπείρου στις περιοχές που επλήγησαν από το καταστροφικό φαινόμενο και υποστηρίζει το έργο των Δημάρχων, του Περιφερειάρχη Ηπείρου και του Αντιπεριφερειάρχη Π.Ε. Άρτας, που ενεργεί σύμφωνα με τις οδηγίες και τις κατευθύνσεις που του παρέχει ο Περιφερειάρχης Ηπείρου, για την αντιμετώπιση εκτάκτων αναγκών και την άμεση/βραχεία διαχείριση των συνεπειών από την εκδήλωση σεισμών, με τη διάθεση μέσω από άλλους φορείς ή υπηρεσίες σε κεντρικό επίπεδο κατόπιν σχετικού αιτήματος.

Το ΕΚΑΒ μετά την εκδήλωση σεισμού έχει την ευθύνη για τον γενικότερο συντονισμό των φορέων που έχουν την ευθύνη για την υλοποίηση δράσεων σχετικών με την αντιμετώπιση εκτάκτων καταστάσεων που αφορούν στην δημόσια υγεία. Παρακολουθεί την εφαρμογή δράσεων του Τομέα Υγείας, κινητοποιεί το Ειδικό Τμήμα Ιατρικής Καταστροφών (ΕΤΙΚ) του ΕΚΑΒ εφόσον συντρέχουν λόγοι, και συντονίζει τις υγειονομικές μονάδες για την υποδοχή τραυματιών/ασθενών, την κάλυψη αυξημένων αναγκών σε φαρμακευτικό υλικό, την ψυχοκοινωνική υποστήριξη στις πληγείσες περιοχές από κλιμάκια του Εθνικού Κέντρου Κοινωνικής Αλληλεγγύης (ΕΚΚΑ), την επιδημιολογική επιτήρηση από κλιμάκια του ΕΟΔΥ, θέματα Δημόσιας Υγείας (Υδατος, Υγιεινής χώρου φύλαξης τροφίμων) κλπ.

Ο Προϊστάμενος της Γενικής Διεύθυνσης Αποκατάστασης Επιπτώσεων Φυσικών Καταστροφών (Γ.Δ.Α.Ε.Φ.Κ.) ενημερώνεται με μήνυμα που εκδίδεται από το Γεωδυναμικό Ινστιτούτο του ΕΑΑ σχετικά με την εκδήλωση σεισμού, επικοινωνεί με τους αρμόδιους συνδέσμους και τα αστυνομικά τμήματα και τον Περιφερειάρχη Ηπείρου, Αντιπεριφερειάρχη Π.Ε Άρτας και Δημάρχους για την αρχική εκτίμηση των συνεπειών και κινητοποιεί το δυναμικό της Γενικής Διεύθυνσης σε περίπτωση που υπάρχουν αναφορές για βλάβες σε κτήρια. Με εντολή του Γενικού Γραμματέα Υποδομών εφαρμόζεται το επιχειρησιακό σχέδιο αντιμετώπισης εκτάκτων αναγκών λόγω σεισμού, με αποστολή στην πληγείσα περιοχή κλιμακίων της Γενικής Διεύθυνσης και της Γενικής Γραμματείας Υποδομών (Γ.Γ.Υ.), για έλεγχο και καταγραφή ζημιών σε κτίρια και υποδομές από την εκδήλωση του σεισμού, προκειμένου να ελεγχθεί η καταλληλότητα για χρήση των κτιρίων (κατοικιών, δημόσιων κτιρίων πλην αυτών αρμοδιότητας της ΚΤΥΠ ΑΕ, κτιρίων κρίσιμων λειτουργιών), καθώς και των κρίσιμων υποδομών.

Ο Ο.Α.Σ.Π., μετά την επίσημη ανακοίνωση του σεισμού και την πρώτη εκτίμηση των συνεπειών και εφόσον συντρέχουν λόγοι δύναται να αποστείλει:

- Κλιμάκια Άμεσης Απόκρισης (ΚΑΑ) στην πληγείσα περιοχή για επιτόπιες παρατηρήσεις σχετικά με τις επιπτώσεις του σεισμού και την άμεση ενημέρωση της πολιτικής ηγεσίας του Υπουργείου Κλιματικής Κρίσης και Πολιτικής Προστασίας.
- Ειδικά Επιστημονικά Κλιμάκια, τα οποία έχουν ως έργο την παρακολούθηση της σεισμικότητας με εγκατάσταση οργάνων (σειсмоγράφων ή/και επιταχυνσιογράφων) στην πλειόσειστη περιοχή, με σκοπό την πύκνωση υφιστάμενου δικτύου για την καλύτερη καταγραφή, παρακολούθηση και μελέτη της μετασεισμικής ακολουθίας.
- κλιμάκια για την ενημέρωση των τοπικών φορέων, του πληθυσμού και συγκεκριμένων ομάδων στόχων σε θέματα που αφορούν τη διαχείριση της σεισμικής έκτακτης ανάγκης.

Ο Πρόεδρος του ΔΣ του ΟΑΣΠ και Πρόεδρος της Μόνιμης Ειδικής Επιστημονικής Επιτροπής Εκτίμησης Σεισμικού Κινδύνου και Μείωσης της Σεισμικής Διακινδύνευσης δύναται να τη συγκαλέσει, προκειμένου να αξιολογήσει τα υφιστάμενα δεδομένα για τον προσδιορισμό της εξέλιξης της σεισμικής δράσης και να προτείνει προς την Πολιτεία τη λήψη των ενδεικνυόμενων μέτρων και ενεργειών.

Το Υπουργείο Εξωτερικών μετά την εκδήλωση σεισμού κινητοποιεί την **Μονάδα Διαχείρισης Κρίσεων** σε περιπτώσεις που μεταξύ των πληγέντων λόγω του σεισμού υπάρχουν αλλοδαποί πολίτες, προκειμένου να ενημερωθούν οι Πρεσβείες των αλλοδαπών πολιτών. Το ΥΠΕΞ ενημερώνεται σχετικά μέσω της Μονάδας Εμπλεκόμενων Φορέων (Unit3 -COMPRES) του Ε.Σ.Κ.Ε.ΔΙ.Κ. ή απευθείας με το ΕΚΑΒ, το οποίο συνεργάζεται με την προανακριτική αρχή (Π.Σ., ΕΛ.ΑΣ.).

Το ΥΠΕΞ ενημερώνεται σχετικά μέσω του της Μονάδας Εμπλεκόμενων Φορέων (Unit3 -COMPRES) του Ε.Σ.Κ.Ε.ΔΙ.Κ. ή απευθείας με το ΕΚΑΒ, το οποίο συνεργάζεται με την προανακριτική αρχή (Π.Σ., ΕΛ.ΑΣ.).

Στις περιπτώσεις που από την εκδήλωση του καταστροφικού φαινομένου υπάρχουν θανόντες αλλοδαποί πολίτες, το ΥΠΕΞ ενημερώνεται σχετικά, σύμφωνα με τις διαδικασίες που περιγράφονται στην 3η Έκδοση Ειδικού Σχεδίου Διαχείρισης Ανθρώπινων Απωλειών (υπ. αρ. 9052/18-12-2019 έγγραφο της Γ.Γ.Π.Π με ΑΔΑ: 6ΓΓ046ΜΤΛΒ-ΟΞΕ), ανεξάρτητα αν αυτό έχει ενεργοποιηθεί ή όχι.

Συμπληρωματικά προς τα ανωτέρω κρίνεται σκόπιμο να αναφερθεί ότι η ταυτοποίηση τραυματιών και θανόντων αλλοδαπών πολιτών λόγω σεισμών, αποτελεί αρμοδιότητα της προανακριτικής αρχής (Π.Σ., ΕΛ.ΑΣ.) σε συνεργασία με τις Ιατροδικαστικές Υπηρεσίες. Η ενημέρωση για την κατάσταση της υγείας των τραυματιών, καθώς και ο αριθμός και οι ιατρικές μονάδες στις οποίες νοσηλεύονται, αποτελούν ευθύνη του ΕΚΑΒ, συμπεριλαμβανομένων των αλλοδαπών πολιτών.

6.7 ΕΠΙΧΕΙΡΗΣΕΙΣ ΕΡΕΥΝΑΣ, ΔΙΑΣΩΣΗΣ

Οι επιχειρήσεις έρευνας και διάσωσης δρομολογούνται άμεσα μόλις οι σχετικές πληροφορίες που αφορούν πιθανούς εγκλωβισμούς ατόμων λόγω καταστροφών (μερικές ή ολικές καταρρεύσεις κτιρίων, πυρκαγιές στον αστικό χώρο, κατολισθητικά φαινόμενα, κλπ) διαβιβαστούν στις κατά τόπους αρμόδιες Πυροσβεστικές Υπηρεσίες. Κατά προτεραιότητα, αποτελεί υποχρέωση όλων των υπηρεσιών ή φορέων, οι οποίοι λαμβάνουν πρωτογενείς πληροφορίες σχετικές με καταρρεύσεις κτιρίων και εγκλωβισμούς ατόμων να ενημερώνουν

άμεσα την αρμόδια κατά τόπους Υπηρεσία του Πυροσβεστικού Σώματος, το οποίο είναι θεσμικά αρμόδιο για έρευνα και διάσωση στο χερσαίο χώρο (άρθρο 74 & 75 Ν.4662/2020).

Ο επικεφαλής της κατά τόπου αρμόδιας Πυροσβεστικής Υπηρεσίας αξιολογεί τις σχετικές με την έρευνα και τη διάσωση πληροφορίες και κινητοποιεί τους διαθέσιμους πόρους του για την άμεση μετάβασή τους στα σημεία των συμβάντων. Σύμφωνα με τις πληροφορίες που λαμβάνει από τα σημεία των συμβάντων προβαίνει σε ιεράρχηση των συμβάντων και ενίσχυση των δυνάμεων, αν τούτο απαιτείται.

Οι Πυροσβεστικές δυνάμεις, ανάλογα με την έκταση και την εξέλιξη της καταστροφής, ενισχύονται σε προσωπικό και μέσα, σύμφωνα με τον Κανονισμό Εσωτερικής Υπηρεσίας Πυροσβεστικού Σώματος (ΠΔ 210/1992, ΦΕΚ 99 Α). Αν η κατάσταση το απαιτεί, κινητοποιείται η ΕΜΑΚ (ΠΔ 96/1987 (ΦΕΚ 58 Α), ΠΔ 329/1993 (ΦΕΚ 140 Α), Έγγραφο Αρχηγείου ΠΣ ΑΠ 23964 Φ.159 ΠΣΕΑ 9/7/2004).

Η περιμετρική απομόνωση της πληγείσας περιοχής και κυρίως των κτιρίων που έχουν καταρρεύσει για την ευχερή και άμεση επέμβαση των συνεργείων διάσωσης, όπως επίσης η λήψη μέτρων τροχαίας κίνησης μέσα στη ζώνη της πληγείσας περιοχής για τη διευκόλυνση της κίνησης των οχημάτων των συνεργείων βοήθειας, αποτελεί αρμοδιότητα των υπηρεσιών της ΕΛ.ΑΣ (Έγγραφο ΕΛΑΣ 5301/4/16-ζ' 21/5/2004).

Η παροχή προνοσοκομειακής περίθαλψης και μεταφορά τραυματιών λόγω του σεισμού σε υγειονομικά κέντρα είναι αρμοδιότητα του ΕΚΑΒ (Ν. 1579/85, ΦΕΚ 217/Α'/1985). Το παράρτημα του ΕΚΑΒ, που στα όρια ευθύνης της περιφέρειάς του έχουν δημιουργηθεί έκτακτες ανάγκες λόγω του σεισμού, συνεργάζεται με τις μονάδες παροχής υπηρεσιών υγείας των νομών της περιφέρειάς του (Νοσοκομεία, Κέντρα Υγείας, Ιατρεία κ.λπ.) και είναι αποκλειστικά αρμόδιο να συντονίζει τη δράση και την κίνηση όλων των ασθενοφόρων αυτοκινήτων, των ειδικών κινητών μονάδων παροχής υπηρεσιών υγείας και των άλλων μέσων μεταφοράς και διακίνησης αρρώστων και εκτάκτων περιστατικών γενικά. Διακινεί και διακομίζει στα νοσοκομεία εφημερίας και τις άλλες μονάδες παροχής περίθαλψης της περιφέρειάς του, κάθε εκτάκτου περιστατικού καθώς και σε Νοσοκομεία άλλων περιφερειών, όταν τα νοσοκομεία της περιφέρειάς του δεν καλύπτουν τη συγκεκριμένη ανάγκη. Η διακομιδή εκτάκτων περιστατικών από μία περιφέρεια σε άλλη γίνεται ύστερα από συνεννόηση των αρμοδίων υπηρεσιών των δύο αντιστοίχων ΕΚΑΒ και σε περίπτωση ανάγκης παρεμβαίνει συντονιστικά η αρμόδια Κεντρική Υπηρεσία του ΕΚΑΒ. Στην πρώτη γεωγραφική περιφέρεια, που περιλαμβάνει τους νομούς Αττικής, Βοιωτίας και Εύβοιας, τις αντίστοιχες αρμοδιότητες ασκεί η κεντρική Υπηρεσία του ΕΚΑΒ. (ΠΔ 376/1988, ΦΕΚ 169/Α'/1988).

Ο Πρόεδρος του ΕΚΑΒ μετά την ενημέρωσή του από τα κατά τόπους παραρτήματα του ΕΚΑΒ δύναται να ενεργοποιήσει την Ομάδα Διαχείρισης Κρίσεων (Ο.ΔΙ.Κ.) του ΕΚΑΒ και να αποστείλει το Ειδικό Τμήμα Ιατρικής Καταστροφών (ΕΤΙΚ) στην πληγείσα περιοχή, αν τούτα απαιτούνται.

Το έργο της μεταφοράς τραυματιών προς τις νοσηλευτικές μονάδες δύναται να υποστηρίξουν, όπου αυτό απαιτείται, και οι κατά τόπους αστυνομικές αρχές σε συνεργασία με το τοπικό παράρτημα του ΕΚΑΒ.

Στις επιχειρήσεις έρευνας και διάσωσης επικεφαλής των επιχειρήσεων τίθεται αξιωματικός του ΠΣ, ο οποίος αξιολογώντας την κατάσταση από τον τόπο της καταστροφής δύναται να αιτηθεί τη συνδρομή και άλλων φορέων και υπηρεσιών για τη διευκόλυνση του έργου του. Ειδικότερα, ο εκάστοτε Επικεφαλής Αξιωματικός του Πυροσβεστικού Σώματος δύναται να αιτηθεί από:

- τις αρμόδιες υπηρεσίες του οικείου Δήμου/Περιφέρειας τη διάνοιξη αποκλεισμένων δρόμων αρμοδιότητάς τους προς τα σημεία επεμβάσεων ή τη διάθεση μηχανημάτων έργου για την άρση εμποδίων, κλπ.,
- τον επικεφαλής της κατά τόπου αρμόδιας Αστυνομικής Αρχής την περιμετρική απομόνωση της περιοχής των επιχειρήσεων, τη λήψη μέτρων τροχαίας κίνησης για τη διευκόλυνση της κίνησης των οχημάτων παροχής βοήθειας προς και από την περιοχή των επιχειρήσεων και την άμεση μεταφορά τραυματισμένων σε νοσοκομεία σε περίπτωση που δεν επαρκούν τα διαθέσιμα μέσα του ΕΚΑΒ,
- τους αρμόδιους για τη λειτουργία δικτύων ηλεκτροδότησης (ΔΕΔΔΗΕ, ΑΔΜΗΕ) και διανομής φυσικού αερίου, κλπ., να συνδράμουν το έργο του Πυροσβεστικού Σώματος στην έρευνα και διάσωση σε αστικό χώρο (προληπτική διακοπή δικτύων για την ασφάλεια του προσωπικού που επιχειρεί στις επιχειρήσεις έρευνας και διάσωσης, κλπ)
- τη διάθεση κατάλληλου προσωπικού της ΓΔΑΕΦΚ για την εκτίμηση της στατικότητας του ερειπίου και για τεχνικές κατευθύνσεις κατά τις επιχειρήσεις έρευνας - διάσωσης σε αστικό περιβάλλον, μετά από σεισμό,
- το τοπικό παράρτημα του ΕΚΑΒ ή το Ειδικό Τμήμα Ιατρικής Καταστροφών (ΕΤΙΚ) του ΕΚΑΒ για την προνοσοκομειακή περίθαλψη και διαμετακομιδή των τραυματιών σε υγειονομικά κέντρα.

Τα ανωτέρω αιτήματα προς συνδρομή του έργου του Πυροσβεστικού Σώματος, οφείλουν να τα εξετάζουν κατά προτεραιότητα οι αρμόδιοι φορείς.

Νοείται ότι τα διασωθέντα από το Π.Σ. άτομα, ανεξαρτήτως της κατάστασης της υγείας τους, παραδίδονται άμεσα στο ΕΚΑΒ, καταγράφονται και διακομίζονται από αυτό σε νοσοκομεία εφημερίας ή τις άλλες μονάδες παροχής περίθαλψης για περαιτέρω έλεγχο της υγείας τους ή και νοσηλεία τους.

Τέλος επιχειρήσεις έρευνας και διάσωσης στην χωρική αρμοδιότητα του Λιμενικού Σώματος - Ελληνικής Ακτοφυλακής (θαλάσσιος χώρος, αιγιαλός και παραλία) αναλαμβάνονται και συντονίζονται από τις εκάστοτε αρμόδιες αρχές του ΛΣ-ΕΛΑΚΤ.

6.8 ΑΜΕΣΗ ΠΑΡΟΧΗ ΒΟΗΘΕΙΑΣ ΚΑΙ ΥΠΟΣΤΗΡΙΞΗ ΤΩΝ ΠΛΗΓΕΝΤΩΝ

Η παροχή βοήθειας και υποστήριξη των πληγέντων τα πρώτα 24-ωρα μετά την εκδήλωσή του σεισμού είναι δράσεις πολιτικής προστασίας με βαρύνουσα σημασία και δρομολογούνται αρχικά σε τοπικό επίπεδο από τους αρμόδιους Δημάρχους των οικείων Δήμων, τον Αντιπεριφερειάρχη της Περιφερειακής Ενότητας Άρτας και Περιφερειάρχη Ηπείρου, στο πλαίσιο του θεσμικού τους ρόλου ως Αποκεντρωμένα Όργανα Πολιτικής Προστασίας, δια των αρμοδίων υπηρεσιών τους και εν συνεχεία υποστηρίζονται άμεσα από φορείς της κεντρικής διοίκησης, με βάση το μέγεθος των συνεπειών που προκλήθηκαν από την εκδήλωση του καταστροφικού φαινομένου. Οι δράσεις αυτές κατά κύριο λόγο απαιτούν τη συνέργεια και τη συνεργασία των υπηρεσιών των οικείων Δήμων, της Περιφερειακής Ενότητας Άρτας και της Περιφέρειας Ηπείρου, βάσει των λειτουργικών και οικονομικών μέσων που διαθέτουν.

Οι ανωτέρω δράσεις άμεσης παροχής βοήθειας και υποστήριξης των πληγέντων συνδέονται πρωτίστως με την κάλυψη των στοιχειωδών αναγκών των πολιτών που έχουν συγκεντρωθεί στους χώρους καταφυγής, καθώς και με την εξασφάλιση άμεσης προσωρινής διαμονής σε ασφαλή χώρο των πολιτών που η κατοικία τους έχει καταρρεύσει ή έχει υποστεί

βλάβες και η παραμονή τους σε αυτές θεωρείται αδύνατη στα πλαίσια εφαρμογής του άρθρου 27 του Ν.4662/2020.

6.8.1 ΧΩΡΟΙ ΚΑΤΑΦΥΓΗΣ ΠΛΗΘΥΣΜΟΥ

Αμέσως μετά την εκδήλωση ενός ισχυρού σεισμού και ειδικά σε περιοχές όπου αυτός έγινε έντονα αισθητός, οι πολίτες κατά κανόνα εγκαταλείπουν τους στεγασμένους χώρους στους οποίους βρίσκονται για να καταφύγουν σε ασφαλείς, κατά την κρίση τους, υπαίθριους χώρους.

Οι Δήμαρχοι των οικείων Δήμων της Περιφερειακής Ενότητας Άρτας, σε συνεργασία με τις κατά τόπους αρμόδιες υπηρεσίες της ΕΛ.ΑΣ συλλέγουν πληροφορίες σχετικά με τον αριθμό των συγκεντρωμένων πολιτών που έχουν καταφύγει σε υπαίθριους χώρους. Στη συνέχεια, λαμβάνοντας υπόψη την επικρατούσα κατάσταση στην περιοχή ευθύνης τους (επιπτώσεις σε κτίρια, έντονη μετασεισμική δραστηριότητα, καιρικές συνθήκες, κλπ.) προχωρούν σε πρώτη εκτίμηση του χρόνου παραμονής των πολιτών που έχουν συγκεντρωθεί στους χώρους αυτούς.

Στην περίπτωση που αναμένεται πολύωρη παραμονή των πολιτών στους ανωτέρω χώρους, οι Δήμαρχοι, συνεκτιμώντας και τις λοιπές επιχειρησιακές τους ανάγκες που συνδέονται με την αντιμετώπιση εκτάκτων αναγκών λόγω σεισμού, δύνανται να δρομολογήσουν δράσεις για την κάλυψη των στοιχειωδών αναγκών των πολιτών που παραμένουν σε αυτούς. Προς τούτο κινητοποιούν τις αρμόδιες υπηρεσίες των Δήμων για την ακριβέστερη εκτίμηση του αριθμού των συγκεντρωμένων πολιτών στους υπαίθριους χώρους, με στόχο την κατά περίπτωση διάθεση πόσιμου ύδατος, σε επιλεγμένα σημεία που καθορίζονται από τις αρμόδιες υπηρεσίες των Δήμων. Εν συνεχεία και εφόσον συντρέχουν λόγοι, που οφείλονται στην πολύωρη παραμονή, εξετάζεται η εγκατάσταση χημικών τουαλετών, καθώς και η δυνατότητα παροχής πρόχειρου γεύματος.

6.8.2 ΟΡΓΑΝΩΣΗ, ΛΕΙΤΟΥΡΓΙΑ ΚΑΙ ΔΙΟΙΚΗΤΙΚΗ ΜΕΡΙΜΝΑ ΧΩΡΩΝ ΑΜΕΣΗΣ ΣΤΕΓΑΣΗΣ ΠΛΗΓΕΝΤΩΝ

Παράλληλα με τις ανωτέρω δράσεις, που σκοπό έχουν τη κάλυψη των στοιχειωδών αναγκών των πολιτών που έχουν συγκεντρωθεί και παραμένουν σε υπαίθριους χώρους, οι Δήμοι συλλέγουν πληροφορίες που αφορούν τον αριθμό των κατοικιών, στην περιοχή ευθύνης τους, που έχουν καταρρεύσει ή έχουν υποστεί βλάβες και η παραμονή σε αυτές θεωρείται αδύνατη. Η ενέργεια αυτή κρίνεται απαραίτητη προκειμένου να εκτιμηθεί ο αριθμός των πολιτών για τους οποίους θα πρέπει να εξασφαλιστεί άμεση προσωρινή διαμονή σε ασφαλή χώρο.

Οι Δήμαρχοι, με βάση τις ανωτέρω πληροφορίες εξετάζουν κατά προτεραιότητα την δυνατότητα άμεσης προσωρινής διαμονής των πολιτών που έχουν πληγεί από σεισμό σε ασφαλείς στεγασμένους χώρους (τουριστικά καταλύματα, κλειστές αθλητικές εγκαταστάσεις, κλπ), καθώς και την μεταφορά τους στους χώρους αυτούς, εφόσον απαιτηθεί.

Την δράση αυτή των Δήμων για την υποστήριξη των πολιτών που περιέρχονται σε κατάσταση ανάγκης εξ αιτίας της εκδήλωσης σεισμών, όταν συντρέχει λόγος, για την κάλυψη των πρώτων αναγκών (διαμονή – διατροφή) κατά τα πρώτα 24ωρα, δύναται να υποστηρίξει άμεσα και ο Γενικός Γραμματέας Πολιτικής Προστασίας από τις διαθέσιμες πιστώσεις της ΓΓΠΠ.

Σε περίπτωση που εκτιμάται από τους Δημάρχους ότι δεν είναι δυνατό να εξασφαλιστεί η άμεση προσωρινή διαμονή σε ασφαλείς στεγασμένους χώρους, ή δεν επαρκούν για το σύνολο πολιτών που χρήζουν άμεσης προσωρινής διαμονής, ενημερώνουν άμεσα τον

Αντιπεριφερειάρχη Περιφερειακής Ενότητας Άρτας και τον Περιφερειάρχη Ηπείρου, προκειμένου να αναζητηθούν εναλλακτικές λύσεις άμεσης προσωρινής διαμονής (ναύλωση πλωτών μέσων, κλπ).

Ο Αντιπεριφερειάρχης Π.Ε. Άρτας, μετά την σχετική ενημέρωση από τους Δημάρχους προχωρά σε αναζήτηση εναλλακτικών λύσεων άμεσης προσωρινής διαμονής (ναύλωση πλωτών μέσων, κλπ) σε συνεργασία με τον Γενικό Γραμματέα Πολιτικής Προστασίας, προκειμένου να υποστηριχτούν οι δράσεις αυτές σε κεντρικό επίπεδο αν τούτο κρίνεται απαραίτητο.

Στις περιπτώσεις που και οι ανωτέρω εναλλακτικές λύσεις δεν είναι ικανές να εξασφαλίσουν την άμεση προσωρινή διαμονή για το σύνολο πολιτών που χρήζουν άμεσης προσωρινής διαμονής, και αφού εξαντληθούν όλες οι δυνατές εναλλακτικές λύσεις σε συνεννόηση με την κεντρική διοίκηση, ο Αντιπεριφερειάρχης Π.Ε. Άρτας ή ο Περιφερειάρχης Ηπείρου δύναται να αιτηθεί τη διάθεση σκηνικού υλικού για την κάλυψη της άμεσης προσωρινής διαμονής των πληγέντων.

Η διάθεση σκηνικού υλικού για την κάλυψη της άμεσης προσωρινής διαμονής των πληγέντων αποτελεί αρμοδιότητα Υπουργείου Εργασίας & Κοινωνικών Υποθέσεων.

Δεδομένης της παλαιότητας, της ποσότητας και του είδους του ανωτέρω σκηνικού υλικού, όπως αυτό έχει διαπιστωθεί κατόπιν σχετικής αλληλογραφίας της ΓΓΠΠ με την Δ/ση Προμηθειών και Μέριμας Υπουργείου Εργασίας & Κοινωνικών Υποθέσεων⁴, η Γενική Γραμματεία Πολιτικής Προστασίας για την υποστήριξη της δράσης της άμεσης προσωρινής διαμονής των πληγέντων, στο πλαίσιο των αρμοδιοτήτων της για την προστασία της ζωής και της υγείας των πολιτών, έχει προβεί στην προμήθεια σύγχρονου σκηνικού υλικού, καθώς και υλικών οργάνωσης των χώρων καταυλισμού (ράντζα εκστρατείας, υπνόσακους).

Στο πλαίσιο αυτό, τα ανωτέρω αιτήματα δύναται να απευθύνονται:

A) προς τον Γενικό Γραμματέα Πολιτικής Προστασίας, μέσω της Μονάδας Εμπλεκόμενων Φορέων (Unit3 -COMPRES) του Ε.Σ.Κ.Ε.ΔΙ.Κ., προκειμένου για την διάθεση σκηνικού υλικού καθώς και υλικών οργάνωσης των χώρων καταυλισμού (ράντζα εκστρατείας, υπνόσακους) που διαθέτει η ΓΓΠΠ. Με εντολή του Γενικού Γραμματέα Πολιτικής Προστασίας εγκρίνεται η διάθεση και διακίνηση του ανωτέρω υλικού.

B) προς το Υπουργείο Εργασίας & Κοινωνικών Υποθέσεων, προκειμένου για την διάθεση σκηνικού υλικού καθώς και υλικών οργάνωσης των χώρων καταυλισμού (ράντζα εκστρατείας, υπνόσακους) που διαθέτει. Ειδικότερα:

- Εφόσον διατίθεται αποθηκευτικό κέντρο με υλικό του Υπουργείου Εργασίας & Κοινωνικών Υποθέσεων εντός της εδαφικής τους επικράτειας, αιτούνται την διάθεση του απαιτούμενου σκηνικού υλικού και κινητοποιούν τις αρμόδιες υπηρεσίες της Περιφερειακής Ενότητας Άρτας, οι οποίες είναι υπεύθυνες για την διαχείριση υλικών οργάνωσης των χώρων καταυλισμού (σκηνές, κουβέρτες, κλπ), με σκοπό να εξασφαλίσουν τα αναγκαία υλικά και μέσα για την οργάνωση και την λειτουργία τους.
- Στην περίπτωση που δεν διατίθεται αποθηκευτικό κέντρο με υλικό του Υπουργείου Εργασίας & Κοινωνικών Υποθέσεων εντός της εδαφικής επικράτειας της Περιφερειακής Ενότητας Άρτας ή στην περίπτωση που το διαθέσιμο σκηνικό υλικό στο αποθηκευτικό κέντρο της Περιφερειακής Ενότητας Άρτας δεν επαρκεί, ο Αντιπεριφερειάρχης Π.Ε. Άρτας δύναται να αιτείται την διάθεση επιπλέον υλικού που βρίσκεται αποθηκευμένο στην

⁴Σχετικό το με ΑΠ 77236/11-10-2021 έγγραφο της Δ/σης Προμηθειών και Μέριμας, του Υπουργείου Εργασίας & Κοινωνικών Υποθέσεων

Κεντρική Αποθήκη Υλικού (Κ.Α.Υ.) του Υπουργείου Υγείας, από το Υπουργείο Εργασίας & Κοινωνικών Υποθέσεων.

- Η προβλεπόμενη εγκριτική απόφαση για τη διάθεση και διακίνηση του ανωτέρω σκηνικού υλικού, είτε από τα περιφερειακά αποθηκευτικά κέντρα, είτε από την Κεντρική Αποθήκη Υλικού (Κ.Α.Υ.) του Υπουργείου Υγείας, εκδίδεται από το Υπουργείο Εργασίας & Κοινωνικών Υποθέσεων (ΑΠ Δ28/ΓΠ25803/1457/27-3-2013 Έγγραφο του Υπουργείου Εργασίας, Κοινωνικής Ασφάλισης και Κοινωνικής Αλληλεγγύης / Γεν Δ/ση Πρόνοιας).

Το Τμήμα Πολιτικής Προστασίας Π.Ε. Άρτας, αν τούτο απαιτηθεί, συντονίζει το έργο της διάθεσης των υλικών αυτών και την οργάνωση του καταυλισμού.

Νοείται ότι για τους πιθανούς χώρους καταυλισμού που έχουν προσδιοριστεί από την Περιφερειακή Ενότητα Άρτας σε συνεργασία με τους οικείους Δήμους πριν την εκδήλωση σεισμού στο στάδιο των προπαρασκευαστικών ενεργειών και έχουν ενταχθεί στο σχεδιασμό τους, θα πρέπει να επαναξιολογηθεί η καταλληλότητά τους μετά την εκδήλωση του σεισμού, καθώς και η εξασφάλιση εγκαταστάσεων υγιεινής, παροχής πόσιμου νερού, κλπ., με βάση τον αριθμό των πολιτών που εκτιμάται να παραμείνουν προσωρινά σε αυτούς.

Σημειώνεται ότι για την οργάνωση των καταυλισμών (εγκατάσταση σκηνών, κλπ) ο **Περιφερειάρχης Ηπείρου ή ο Αντιπεριφερειάρχης Π.Ε. Άρτας** μπορεί να αιτηθεί την συνδρομή του Πυροσβεστικού Σώματος ή των Ενόπλων Δυνάμεων μέσω του της Μονάδας Εμπλεκόμενων Φορέων (Unit3 -COMPRES) του Ε.Σ.Κ.Ε.ΔΙ.Κ. ή Εθελοντικών Οργανώσεων Πολιτικής Προστασίας που δραστηριοποιούνται στην περιοχή και διαθέτουν ανάλογη εμπειρία.

Η οργάνωση και λειτουργία των ανωτέρω καταυλισμών αποδίδεται κατά κύριο λόγο στην Περιφερειακή Ενότητα Άρτας ή την Περιφέρεια Ηπείρου με βάση τις αυξημένες δυνατότητες σε οικονομικούς πόρους, προσωπικό και μέσα που κατά κανόνα διαθέτουν σε σχέση με τους Δήμους, ειδικά δε όταν πρόκειται για την φιλοξενία μεγάλου αριθμού πληγέντων ή/και πληγέντων από δύο ή περισσότερους Δήμους.

Το ανωτέρω δεν αποκλείει τις δυνατότητες και τα πλεονεκτήματα που μπορεί να διαθέτει ένας Δήμος στην οργάνωση και λειτουργία χώρων καταυλισμού, σε συνεργασία και με την υποστήριξη της Περιφερειακής Ενότητας Άρτας ή της Περιφέρειας Ηπείρου, εφόσον οι χώροι αυτοί ανήκουν και λειτουργούν από τις υπηρεσίες του Δήμου (αθλητικές εγκαταστάσεις, κατασκηνώσεις, κλπ).

Τα πλεονεκτήματα των Δήμων στην οργάνωση και λειτουργία καταυλισμών ισχύουν και σε περιπτώσεις που ο αριθμός των φιλοξενούμενων πληγέντων είναι μικρός και υπάρχει η δυνατότητα άμεσης υποστήριξης από τις υπηρεσίες του Δήμου. Επίσης τα ανωτέρω πλεονεκτήματα των Δήμων δύναται να ισχύουν και σε Δήμους με ιδιαίτερα χαρακτηριστικά, όπως οι νησιωτικοί Δήμοι (νησιωτικότητα) κλπ.

Σε κάθε περίπτωση, η υλοποίηση των δράσεων για την οργάνωση και λειτουργία των καταυλισμών απαιτεί την στενή συνεργασία και διαλειτουργικότητα μεταξύ των υπηρεσιών της Περιφέρειας Ηπείρου, της Περιφερειακής Ενότητας Άρτας και των Δήμων για την αποτελεσματικότερη συνδρομή των πληγέντων, όπως αναφέρεται και στο Γενικό Σχέδιο Πολιτικής Προστασίας «ΞΕΝΟΚΡΑΤΗΣ», με την υποστήριξη της κεντρικής διοίκησης όπου αυτό απαιτείται.

Σε όλες τις περιπτώσεις, ο Γενικός Γραμματέας Πολιτικής Προστασίας με βάση την ενημέρωση που έχει από τους αρμόδιους Δημάρχους και τον Αντιπεριφερειάρχη σχετικά με τον εκτιμώμενο αριθμό πολιτών για τους οποίους δεν δύναται να εξασφαλιστεί άμεση

προσωρινή διαμονή σε ασφαλείς στεγασμένους χώρους, συνεργάζεται με τον Γενικό Γραμματέα Υποδομών προκειμένου να ενημερωθεί ο Υπουργός Υποδομών & Μεταφορών και να εξεταστεί η άμεση μεταφορά και εγκατάσταση οικίσκων, αν τούτο είναι εφικτό. Στις περιπτώσεις αυτές η Γ.Δ.Α.Ε.Φ.Κ., έπειτα από απόφαση του Υπουργού Υποδομών & Μεταφορών, έχει τη δυνατότητα να πραγματοποιήσει τη μεταφορά και εγκατάσταση οικίσκων σε οργανωμένους χώρους, σε συνεργασία με τους οικείους Δήμους και την Περιφερειακή Ενότητα Άρτας.

Νοείται ότι η οργάνωση και λειτουργία των ανωτέρω καταυλισμών ως μέτρο έχει χαρακτήρα προσωρινό, μέχρι να δρομολογηθούν οι διαδικασίες στέγασης των πληγέντων σε άλλους ασφαλείς στεγασμένους χώρους (επιδότηση ενοικίου, κλπ.).

6.9 ΔΙΑΚΟΠΗ ΜΑΘΗΜΑΤΩΝ ΛΟΓΩ ΕΚΤΑΚΤΩΝ ΣΥΝΘΗΚΩΝ ΑΠΟ ΤΗΝ ΕΚΔΗΛΩΣΗ ΣΕΙΣΜΟΥ

Ο οικείος Δήμαρχος σε συνεργασία με την Διεύθυνση Πρωτοβάθμιας και Δευτεροβάθμιας Εκπαίδευσης Άρτας και τον Αντιπεριφερειάρχη Π.Ε. Άρτας, και αν τούτο κρίνεται απαραίτητο, εκδίδει απόφαση διακοπής μαθημάτων, λόγω έκτακτων συνθηκών εντός των διοικητικών ορίων του οικείου Δήμου (αρθ. 94 παρ. 4.27 του Ν.3852/2010).

Επίσης, ο Αντιπεριφερειάρχης Π.Ε. Άρτας σε συνεργασία με την Διεύθυνση Πρωτοβάθμιας και Δευτεροβάθμιας Εκπαίδευσης Άρτας και την Δημοτική Αρχή, εκδίδει απόφαση διακοπής μαθημάτων λόγω έκτακτων συνθηκών στη χωρική αρμοδιότητα της Περιφερειακής Ενότητας Άρτας (αρθ. 186 παρ. ΙΙ.Η.5 του Ν3852/2010).

Διευκρινίζεται ότι, σχετικά με τη διακοπή των μαθημάτων στα ιδιωτικά σχολεία λόγω εκτάκτων συνθηκών, σύμφωνα με το 176860/Ν1/22-10-2018 έγγραφο της Αυτοτελούς Διεύθυνσης Ιδιωτικής Εκπαίδευσης του Υπουργείου Παιδείας, Έρευνας & Θρησκευμάτων, τα οριζόμενα στην παράγραφο 4.27 του άρθρου 94 και στην περίπτωση 5 της παραγράφου Η του άρθρου 186 του Ν. 3852/2010, λόγω της γενικής τους διατύπωσης, αφορούν όλους τους φορείς που παρέχουν μαθήματα εντός των ορίων εκάστου Δήμου ή Περιφερειακής Ενότητας αντίστοιχα (σχετικό 8202/07-11-2018 έγγραφο ΓΓΠΠ).

6.10 ΑΝΤΙΜΕΤΩΠΙΣΗ ΕΚΤΑΚΤΩΝ ΑΝΑΓΚΩΝ ΚΑΙ ΔΙΑΧΕΙΡΙΣΗ ΣΥΝΕΠΕΙΩΝ ΛΟΓΩ ΕΠΑΓΟΜΕΝΩΝ ΦΑΙΝΟΜΕΝΩΝ

Η εκδήλωση ενός σεισμού δύναται να προκαλέσει επαγόμενες φυσικές ή τεχνολογικές καταστροφές, όπως πυρκαγιές, κυρίως στον αστικό χώρο, κατολισθητικά φαινόμενα, διαρροή επικίνδυνων υλικών, κλπ.

Η διαχείριση εκτάκτων αναγκών λόγω των επαγόμενων από τον σεισμό καταστροφών, καθώς και ο έλεγχος και καταστολή τους, δύναται να προηγείται ή να επιτελείται ταυτόχρονα με τις λοιπές δράσεις διαχείρισης εκτάκτων αναγκών λόγω σεισμού.

Στο στάδιο αυτό, εφόσον οι επαγόμενες από το σεισμό καταστροφές εκδηλωθούν, αξιολογούνται και αντιμετωπίζονται κατά περίπτωση και εφαρμόζονται τα ειδικότερα σχέδια αντιμετώπισής τους όταν αυτό απαιτηθεί.

Ειδικότερα, στην περίπτωση που λόγω σεισμών προκληθούν κατολισθητικά φαινόμενα, ιδιαίτερη προσοχή θα πρέπει να δοθεί στην άμεση λήψη μέτρων, όπως την απομάκρυνση πολιτών, με στόχο την προστασία τους από πιθανή εκδήλωση νέων κατολισθήσεων στις ανωτέρω περιοχές εξαιτίας μετασεισμικών δονήσεων.

Επίσης, θα πρέπει να εξετασθεί κατά προτεραιότητα η επιβολή περιορισμών ή απαγορεύσεων κυκλοφορίας στο οδικό δίκτυο της πληγείσας περιοχής στα σημεία όπου σημειώθηκαν καθιζήσεις οδοστρώματος, καταπτώσεις βράχων, κλπ, από τις κατά τόπους αρμόδιες υπηρεσίες της ΕΛ.ΑΣ. σε συνεργασία με τις αρμόδιες υπηρεσίες των οικείων Δήμων και της Περιφερειακής Ενότητας Άρτας που έχουν την αρμοδιότητα συντήρησης του οδικού δικτύου. Εν συνεχεία θα πρέπει να εξεταστεί και δρομολογηθεί κατά προτεραιότητα η άρση εμποδίων στο οδόστρωμα για την προσωρινή διευκόλυνση της κυκλοφορίας των οχημάτων έκτακτης ανάγκης (σωστικά συνεργεία, Π.Σ., ΕΛ.ΑΣ., ΕΚΑΒ, κλπ) από και προς την πληγείσα περιοχή.

Επισημαίνεται ότι η επικρατούσα κατάσταση στο οδικό δίκτυο, ο έλεγχος κυκλοφορίας, η επιβολή περιορισμών ή απαγορεύσεων κυκλοφορίας σε όλο το οδικό δίκτυο της χώρας, αποτελεί αρμοδιότητα των κατά τόπους αρμοδίων υπηρεσιών της ΕΛΑΣ, οι οποίες δύναται να λαμβάνουν εντός και εκτός κατοικημένων περιοχών προσωρινά μέτρα απαγορεύσεων ή περιορισμών της κυκλοφορίας, όταν αυτό επιβάλλεται από ιδιαίτερους λόγους ασφαλείας ή σε έκτακτες περιπτώσεις για την αντιμετώπιση τελείως προσωρινών καταστάσεων (άρθρ. 52 του Κώδικα Οδικής Κυκλοφορίας Ν. 2696/1999 – ΦΕΚ 57/Α'/1999, όπως αυτό έχει αντικατασταθεί με την παρ. 9 του άρθρου 48 του Ν. 4313/2014, Π.Δ. 1/2005, Ν.2696/99 όπως τροποποιήθηκε και ισχύει).

Συμπληρωματικά προς τα ανωτέρω η αρμόδια Δ/ση Τεχνικών Έργων της Περιφερειακής Ενότητας Άρτας και οι αρμόδιες Τεχνικές Υπηρεσίες των οικείων Δήμων για την υποστήριξη του έργου τους στην αντιμετώπιση συντελεσθέντος ή εν εξελίξει καταστροφικού φαινομένου γεωλογικής αιτιολογίας, δύναται να ζητήσουν από την ΓΓΠΠ την ενεργοποίηση του Μνημονίου Συνεργασίας μεταξύ της Γενικής Γραμματείας Πολιτικής Προστασίας και της Ελληνικής Αρχής Γεωλογικών και Μεταλλευτικών Ερευνών (Ε.Α.Γ.Μ.Ε.) για την άμεση τεχνικογεωλογική αναγνώριση και την καταγραφή των φαινομένων και των επιπτώσεων τους, καθώς και την εκτίμηση της επικινδυνότητας, για τις επηρεαζόμενες κατασκευές (κατοικίες, οδικό δίκτυο και συνωδά έργα).

Κατευθυντήριες οδηγίες για την ενεργοποίηση του ανωτέρω Μνημονίου Συνεργασίας μεταξύ της Ελληνικής Αρχής Γεωλογικών και Μεταλλευτικών Ερευνών (Ε.Α.Γ.Μ.Ε.) και της ΓΓΠΠ, σε περιπτώσεις συντελεσθέντος ή εν εξελίξει καταστροφικού φαινομένου γεωλογικής αιτιολογίας έχουν δοθεί με τα 4927/5-07-2016 και 6044/25-08-2016 έγγραφα της Δ/σης Σχεδιασμού & Αντιμετώπισης Εκτάκτων Αναγκών της ΓΓΠΠ.

Τονίζεται ότι η κατάσβεση πυρκαγιών που εκδηλώθηκαν λόγω του σεισμού, καθώς και η περιφρούρηση και διαφύλαξη της περιουσίας που καταστράφηκε ή απειλήθηκε από πυρκαγιές ή άλλες καταστροφές, μέχρι την παράδοσή της σε αστυνομικά όργανα ή τους κατόχους της, αποτελούν αρμοδιότητες των κατά τόπους Πυροσβεστικών Υπηρεσιών, βάσει της αποστολής τους (Ν. 3511/2006, ΦΕΚ 258/Α'/2006, όπως τροποποιήθηκε από το Ν. 4249/2014 – ΦΕΚ 73/Α'/2014 - ΠΔ 210/1992, ΦΕΚ 99/Α'/1992).

Αιτήματα συνδρομής στο έργο της αντιμετώπισης των επαγόμενων φυσικών ή τεχνολογικών καταστροφών από άλλες υπηρεσίες και φορείς (ΕΛ.ΑΣ., Περιφέρειες, Δήμους, κλπ), πρέπει να συναξιολογούνται, βάσει των επιπτώσεων των επαγόμενων καταστροφών, της επικρατούσας κατάστασης καθώς και των επιχειρησιακών αναγκών και προτεραιοτήτων τους στην αντιμετώπιση των εκτάκτων αναγκών λόγω του σεισμού.

Οι υπεύθυνοι λειτουργίας και συντήρησης τεχνικών έργων και υποδομών στην πληγείσα από σεισμό περιοχή (φράγματα, μονάδες παραγωγής ενέργειας, φυσικό αέριο, λιμάνια, γέφυρες, σήραγγες, οδικά και σιδηροδρομικά δίκτυα, δίκτυα τηλεπικοινωνιών, κτλ.)

προβαίνουν αυτεπάγγελα και βάσει του κανονισμού λειτουργίας και συντήρησης σε άμεσο έλεγχο των εγκαταστάσεών τους μετά από σεισμό για τη διασφάλιση της ομαλής λειτουργίας τους.

Σε περιπτώσεις που διαπιστωθούν βλάβες, οι ανωτέρω υπεύθυνοι προχωρούν σε εκτίμηση της κατάστασης και, όταν αυτό απαιτείται, ενημερώνουν άμεσα τις αρμόδιες κατά τόπους υπηρεσίες του Π.Σ. και της ΕΛ.ΑΣ., καθώς και τον Περιφερειάρχη Ηπείρου, τον Αντιπεριφερειάρχη Π.Ε. Άρτας και τους Δημάρχους.

Επίσης, οι υπεύθυνοι λειτουργίας και συντήρησης φραγμάτων, προβαίνουν αυτεπάγγελα και βάσει του κανονισμού λειτουργίας και συντήρησης σε άμεσο έλεγχό τους μετά από σεισμό (έκτακτη επιθεώρηση). Σε περιπτώσεις που διαπιστωθούν προβλήματα στη συμπεριφορά του φράγματος, οι ανωτέρω υπεύθυνοι προχωρούν σε εκτίμηση της κατάστασης και, όταν αυτό απαιτείται, ενημερώνουν άμεσα τις αρμόδιες κατά τόπους υπηρεσίες του Π.Σ. και της ΕΛ.ΑΣ., καθώς και τους οικείους Δημάρχους, τον Αντιπεριφερειάρχη Π.Ε. Άρτας και τον Περιφερειάρχη Ηπείρου. Νοείται ότι εφόσον οριστικοποιηθεί το Σχέδιο Πρότυπων Σχεδίων Αντιμετώπισης Εκτάκτων Καταστάσεων (ΣΑΕΚ), σύμφωνα με τις οδηγίες της ΓΓΠΠ και εφόσον συνταχθούν και εγκριθούν από τους Φορείς Υλοποίησης Φράγματος (ΦΥΦ) ή τους Φορείς Λειτουργίας Φράγματος (ΦΛΦ) τα ΣΑΕΚ και γνωστοποιηθούν στην Διοικητική Αρχή Φραγμάτων (ΔΑΦ), εφαρμόζονται τα προβλεπόμενα στα ΣΑΕΚ.

Τέλος, σε περιπτώσεις εκδήλωσης τσουνάμι λόγω σεισμού, για την αντιμετώπιση εκτάκτων αναγκών και την άμεση/βραχεία διαχείριση των συνεπειών από την εκδήλωσή του εφαρμόζονται τα προβλεπόμενα στο Γενικό Σχέδιο Αντιμετώπισης Εκτάκτων Αναγκών και Άμεσης/Βραχείας Διαχείρισης των Συνεπειών από την Εκδήλωση Πλημμυρικών Φαινομένων «ΔΑΡΔΑΝΟΣ». Η 2η Έκδοση του Γενικού Σχεδίου Αντιμετώπισης Εκτάκτων Αναγκών και Άμεσης/Βραχείας Διαχείρισης των Συνεπειών από την Εκδήλωση Πλημμυρικών Φαινομένων εγκρίθηκε από τον Γενικό γραμματέα Πολιτικής Προστασίας την 18η Οκτωβρίου 2022 και έχει αποσταλεί σε όλους τους εμπλεκόμενους φορείς με το Α2033/18-10-2022 έγγραφο ΓΓΠΠ (ΑΔΑ: ΨΘ5046ΝΠΙΘ-550).

6.11 ΕΝΕΡΓΟΠΟΙΗΣΗ ΜΝΗΜΟΝΙΟΥ ΣΥΝΕΡΓΑΣΙΑΣ ΜΕΤΑΞΥ ΤΟΥ Ε.Α.Γ.Μ.Ε. ΚΑΙ ΤΗΣ Γ.Γ.Π.Π.

Όπως έχει ήδη αναφερθεί, η εκδήλωση σεισμού δύναται να προκαλέσει επαγόμενες φυσικές καταστροφές, όπως κατολισθήσεις, εδαφικές υποχωρήσεις, καθιζήσεις, κλπ. Στο πλαίσιο αυτό η Γενική Γραμματεία Πολιτικής Προστασίας και η Ελληνική Αρχή Γεωλογικών και Μεταλλευτικών Ερευνών (Ε.Α.Γ.Μ.Ε.), ως αρμόδιος φορέας για τη βασική έρευνα της γεωλογικής δομής και του γεωδυναμικού καθεστώτος της Ελλάδας, καθώς και μεταξύ των άλλων για την αναγνώριση, καταγραφή, έρευνα και μελέτη γεωκινδύνων (άρθρο 26 του Ν. 4602/2019 (ΦΕΚ 45 Α), προχώρησαν στις 16-06-2016 στην υπογραφή Μνημονίου Συνεργασίας με αντικείμενο την παροχή υπηρεσιών Συμβούλου μέσω της «Ομάδας Άμεσης Παρέμβασης» της ΕΑΓΜΕ αμέσως μετά από σοβαρά καταστροφικά φαινόμενα γεωλογικής αιτιολογίας ή κατά τη διάρκεια εν εξελίξει σοβαρών καταστροφικών φαινομένων γεωλογικής αιτιολογίας (κατολισθήσεις, εδαφικές υποχωρήσεις, καθιζήσεις), το οποίο έχει επηρεάσει νόμιμα υφιστάμενα πολεοδομικά συγκροτήματα και οικισμούς, καθώς και υποδομές αρμοδιότητας του αιτούντος φορέα (οδικό δίκτυο και συνωδά έργα, κ.τ.λ.). Μετά την επιτυχή εφαρμογή του ανωτέρω Μνημόνιο Συνεργασίας από το 2016 και τη λήξη του την 31-12-2021,

η ΓΓΠΠ και το ΕΑΓΜΕ προχώρησαν στις 21-12-2021 στην εκ νέου υπογραφή Μνημονίου Συνεργασίας, με ισχύ από 01-01-2022.

Ειδικότερα, στις περιπτώσεις εκδήλωσης κατολισθητικών φαινομένων, κλπ. λόγω σεισμού, τα Αποκεντρωμένα Όργανα Πολιτικής Προστασίας (Περιφερειάρχης, Αντιπεριφερειάρχης, οικείος Δήμαρχος) μπορούν να υποβάλλουν αίτημα προς τη Γενική Γραμματεία Πολιτικής Προστασίας για την αποστολή της Ομάδας Άμεσης Παρέμβασης της ΕΑΓΜΕ στο πλαίσιο υλοποίησης του Μνημονίου Συνεργασίας, η οποία θα προβαίνει σε τεχνικογεωλογική αναγνώριση με σκοπό την καταγραφή των φαινομένων και των επιπτώσεων τους, καθώς και την εκτίμηση της επικινδυνότητας για τις επηρεαζόμενες κατασκευές (κατοικίες, οδικό δίκτυο και συνωδά έργα).

Νοείται ότι η παροχή υπηρεσιών συμβούλου μέσω της Ομάδας Άμεσης Παρέμβασης της ΕΑΓΜΕ, δεν αφορά τον έλεγχο και τα ενδεχόμενα μέτρα πρόληψης επαπειλούμενων κινδύνων γεωλογικής αιτιολογίας (ευστάθεια πρανών, ελέγχους αποκόλλησης μεμονωμένων βράχων κ.τ.λ.), καθώς και τον έλεγχο και τα ενδεχόμενα μέτρα πρόληψης ή/και εξέτασης γεωλογικών φαινομένων βραδείας εξέλιξης (καθιζήσεις βραδείας εξέλιξης, εδαφικούς ερπυσμούς βραδείας εξέλιξης, κ.τ.λ.). Τα ανωτέρω αποτελούν αντικείμενο ειδικής γεωτεχνικής μελέτης, η οποία πραγματοποιείται ανεξάρτητα από τα όσα προβλέπονται στο Μνημόνιο Συνεργασίας με ή χωρίς την συμμετοχή του ΕΑΓΜΕ, με την ευθύνη των τεχνικών υπηρεσιών των ΟΤΑ Α' και Β' βαθμού και σύμφωνα με τα όσα προβλέπονται στην σχετική νομοθεσία.

Επίσης διευκρινίζεται ότι η έκθεση που συντάσσεται στο πλαίσιο υλοποίησης του Μνημονίου Συνεργασίας, δεν αποτελεί μελέτη γεωλογικής καταλληλότητας, η οποία υλοποιείται ανεξάρτητα από τα όσα προβλέπονται στο Μνημόνιο Συνεργασίας και σύμφωνα με τα όσα προβλέπονται στην Υ.Α. οικ. 37691/12-9-2007 (ΦΕΚ 1902 Β/2007).

Η δυνατότητα ενεργοποίησης του Μνημονίου Συνεργασίας και η πραγματοποίηση των τεχνικογεωλογικών αναγνωρίσεων από την Ομάδα Άμεσης Παρέμβασης της ΕΑΓΜΕ, παρέχεται χωρίς οικονομική επιβάρυνση για τους ΟΤΑ.

Κατευθυντήριες οδηγίες για την ενεργοποίηση του ανωτέρω Μνημονίου Συνεργασίας μεταξύ της Ε.Α.Γ.Μ.Ε. και της ΓΓΠΠ, σε περιπτώσεις συντελεσθέντος ή εν εξελίξει καταστροφικού φαινομένου γεωλογικής αιτιολογίας έχουν δοθεί με τα 4927/5-07-2016 και 6044/25-08-2016 έγγραφα της Δ/σης Σχεδιασμού Αντιμετώπισης Εκτάκτων Αναγκών της ΓΓΠΠ.

6.12 ΧΩΡΟΙ ΠΡΟΣΩΡΙΝΗΣ ΕΝΑΠΟΘΕΣΗΣ ΜΠΑΖΩΝ

Η εκδήλωση σεισμού δύναται να προκαλέσει καταρρεύσεις κτιρίων, με αποτέλεσμα το κλείσιμο δρόμων και συνεπώς τη δυσκολία μετακίνησης του πληθυσμού αλλά και την αδυναμία άμεσης επέμβασης των διασωστικών και λοιπών συνεργείων πρώτης απόκρισης. Η απομάκρυνση των μπαζών που έχουν προέλθει από τις καταρρεύσεις κτιρίων, με σκοπό την αποκατάσταση της κυκλοφορίας, διενεργείται από την Περιφερειακή Ενότητα Άρτας και τους οικείους Δήμους είτε με ίδια μέσα είτε με μίσθωση μηχανημάτων έργου.

Η Περιφερειακή Ενότητα Άρτας με τους οικείους Δήμους, θα πρέπει να έχει προκαθορίσει χώρους συγκέντρωσης μπαζών που προέρχονται από καταρρεύσεις κτιρίων. Να σημειωθεί ότι θα πρέπει να επιλεγούν τέτοιοι χώροι, ώστε να είναι εφικτή η πρόσβαση σε αυτούς των φορητών και των μηχανημάτων που θα μεταφέρουν τα αδρανή υλικά.

Επίσης, η μεταφορά υλικών από αρχαιολογικά μνημεία, διατηρητέα και ιστορικά κτίρια και εκκλησίες, θα πρέπει να γίνεται κατόπιν συνεννόησης με τους υπεύθυνους λειτουργίας τους,

καθώς μπορεί να απαιτείται η φύλαξη των αδρανών υλικών για τη μετέπειτα αποκατάσταση των κτιρίων- μνημείων.

6.13 ΑΠΟΚΛΙΜΑΚΩΣΗ

Για δράσεις Πολιτικής Προστασίας που αφορούν:

- την αντιμετώπιση των εκτάκτων αναγκών και τη διαχείριση των συνεπειών από την εκδήλωση σεισμών, συμπεριλαμβανομένης και της οργανωμένης απομάκρυνσης πολιτών,
- την άμεση – βραχεία αποκατάσταση από καταστροφές που προκλήθηκαν από την εκδήλωση σεισμών,

ο Γενικός Γραμματέας Πολιτικής Προστασίας, ο Αντιπεριφερειάρχης Περιφερειακής Ενότητας Άρτας, ο Περιφερειάρχης Ηπείρου και οι Δήμαρχοι των οικείων Δήμων Περιφερειακής Ενότητας Άρτας, οι οποίοι υλοποιούν στο πλαίσιο των αρμοδιοτήτων τους δράσεις πολιτικής προστασίας και έχουν το συντονισμό του έργου Πολιτικής Προστασίας, είναι αρμόδιοι για να αποφασίσουν την αποκλιμάκωση δυναμικού και μέσων.

Κάθε εμπλεκόμενος φορέας σε δράσεις πολιτικής προστασίας για την αντιμετώπιση των εκτάκτων αναγκών και τη διαχείριση των συνεπειών από την εκδήλωση των σεισμών είναι υπεύθυνος για την αποκλιμάκωση του ανθρώπινου δυναμικού και των μέσων που διαθέτει ή έχει ενεργοποιήσει.

6.14 ΕΝΗΜΕΡΩΣΗ ΚΟΙΝΟΥ ΓΙΑ ΔΡΑΣΕΙΣ ΠΟΥ ΔΡΟΜΟΛΟΓΟΥΝΤΑΙ ΓΙΑ ΤΗΝ ΑΝΤΙΜΕΤΩΠΙΣΗ ΕΚΤΑΚΤΩΝ ΑΝΑΓΚΩΝ ΚΑΙ ΤΗΝ ΑΜΕΣΗ / ΒΡΑΧΕΙΑ ΔΙΑΧΕΙΡΙΣΗ ΤΩΝ ΣΥΝΕΠΕΙΩΝ ΑΠΟ ΤΗΝ ΕΚΔΗΛΩΣΗ ΣΕΙΣΜΩΝ

Η ενημέρωση της κοινής γνώμης και η παροχή οδηγιών σε κεντρικό επίπεδο, με στόχο την αντιμετώπιση των καταστροφών και την ελαχιστοποίηση των συνεπειών τους, πραγματοποιείται από τον Γενικό Γραμματέα Πολιτικής Προστασίας, στο πλαίσιο της αρμοδιότητας του Γενικού Γραμματέα Πολιτικής Προστασίας για το συντονισμό του έργου Πολιτικής Προστασίας, σε όλες τις φάσεις του κύκλου των καταστροφών και απειλών (άρθρο 30, παρ. 2α' του Ν.4662/2020).

Η επίσημη ενημέρωση του κοινού σχετικά με θέματα που αφορούν σε στοιχεία εξέλιξης της σεισμικότητας και μέτρα αυτοπροστασίας – ενδεδειγμένες συμπεριφορές του κοινού σε μετασεισμικό περιβάλλον αποτελούν αρμοδιότητα του Ο.Α.Σ.Π.

Η ενημέρωση του κοινού για ζητήματα που αφορούν δράσεις πολιτικής προστασίας της Περιφερειακής Ενότητας Π.Ε. Άρτας στη διαχείριση των συνεπειών (αντιμετώπιση - βραχεία αποκατάσταση), αποτελούν ευθύνη του Περιφερειάρχη Ηπείρου ή (κατόπιν εντολής του) του Αντιπεριφερειάρχη Π.Ε. Άρτας, που έχουν την αρμοδιότητα συντονισμού του έργου πολιτικής προστασίας σε επίπεδο Περιφέρειας ή Περιφερειακής Ενότητας.

Η ενημέρωση του κοινού για ζητήματα που αφορούν δράσεις πολιτικής προστασίας των Δήμων στη διαχείριση των συνεπειών (αντιμετώπιση - βραχεία αποκατάσταση), αποτελούν ευθύνη του Δημάρχου που έχει την αρμοδιότητα συντονισμού του έργου πολιτικής προστασίας σε επίπεδο Δήμου.

Η ενημέρωση του κοινού για λήψη μέτρων προστασίας της υγείας, στις περιπτώσεις που προκύπτουν ζητήματα δημόσιας υγείας από την εκδήλωση σεισμών, καθώς και για τις

επιπτώσεις τους στην υγεία των πολιτών (αριθμός τραυματιών, θανόντων, κλπ) αποτελούν ευθύνη του ΕΚΑΒ σε συνεργασία με τη Διεύθυνση Επιχειρησιακής Ετοιμότητας Εκτάκτων Καταστάσεων Δημόσιας Υγείας (Δ4) του Υπουργείου Υγείας.

Η επίσημη ενημέρωση του κοινού σχετικά με θέματα που αφορούν την έρευνα και διάσωση σε χερσαίο χώρο, καθώς και για την κατάσβεση πυρκαγιών στην πληγείσα περιοχή, αποτελεί αρμοδιότητα του Αρχηγείου του Π.Σ.

Η επίσημη ενημέρωση του κοινού σχετικά με θέματα που αφορούν δράσεις έρευνας και διάσωσης στην χωρική αρμοδιότητα του Λιμενικού Σώματος - Ελληνικής Ακτοφυλακής (θαλάσσιος χώρος, αιγιαλός και παραλία), αποτελεί αρμοδιότητα του Αρχηγείου του ΛΣ-ΕΛΑΚΤ.

Η ταυτοποίηση τραυματιών πολιτών, συμπεριλαμβανομένων των αλλοδαπών πολιτών, από την εκδήλωση σεισμών, αποτελεί αρμοδιότητα της προανακριτικής αρχής (Π.Σ., ΕΛ.ΑΣ.) σε συνεργασία με το ΕΚΑΒ. Η ενημέρωση για την κατάσταση της υγείας των τραυματιών, καθώς ο αριθμός και οι ιατρικές μονάδες στις οποίες νοσηλεύονται, αποτελούν ευθύνη του ΕΚΑΒ.

Η ταυτοποίηση θανόντων πολιτών, συμπεριλαμβανομένων των αλλοδαπών πολιτών, από την εκδήλωση σεισμών, αποτελεί αρμοδιότητα της προανακριτικής αρχής (Π.Σ., ΕΛ.ΑΣ.) σε συνεργασία με τις Ιατροδικαστικές Υπηρεσίες.

Σε περιπτώσεις που από την εξέλιξη του καταστροφικού φαινομένου μεταξύ των τραυματιών ή των θανόντων υπάρχουν αλλοδαποί πολίτες, οι Πρεσβείες των αλλοδαπών πολιτών ενημερώνονται από το ΥΠ.ΕΞ.

6.15 ΛΗΨΗ ΜΕΤΡΩΝ ΔΙΑΣΦΑΛΙΣΗΣ ΤΗΣ ΠΟΙΟΤΗΤΑΣ ΤΟΥ ΠΟΣΙΜΟΥ ΝΕΡΟΥ

Για τη διασφάλιση της ποιότητας του πόσιμου νερού και της ποιότητας των τροφίμων σε περιπτώσεις φυσικών καταστροφών όπως οι σεισμοί, το Υπουργείο Υγείας έχει εκδώσει την Δ1δ/ ΓΠ οικ.8565/16-11-2017 εγκύκλιο με θέμα «Λήψη μέτρων διασφάλισης της Δημόσιας Υγείας μετά από έντονα καιρικά και πλημμυρικά φαινόμενα.» (ΑΔΑ: Ψ3ΝΥ465ΦΥΟ-ΥΜ4), όπως και το έγγραφο Δ1(δ)/ ΓΠ οικ. 20275/23-03-2020 Εγκύκλιος «Λήψη μέτρων διασφάλισης της Δημόσιας Υγείας στην ΠΕ Πρέβεζας μετά το σεισμό της 21/03/2020» ΑΔΑ: ΩΣ27465ΦΥΟ-ΟΧ1.

Ειδικότερα, σύμφωνα με τα ανωτέρω έγγραφα για τη διασφάλιση της ποιότητας του πόσιμου νερού οι ΟΤΑ και οι φορείς ύδρευσης που είναι υπεύθυνοι για την παροχή υγιεινού πόσιμου νερού, σε συνεργασία με την Δ/ση Δημόσιας Υγείας της Περιφερειακής Ενότητας Άρτας και άλλων συναρμόδιων φορέων, θα πρέπει να διενεργήσουν υγειονομικό έλεγχο λειτουργίας των συστημάτων ύδρευσης (γεώτρηση ή πηγή υδροληψίας, δεξαμενές, εγκαταστάσεις, δίκτυο διανομής) και αποχέτευσης. Συγκεκριμένα θα πρέπει να διερευνηθεί η πιθανότητα ή η δημιουργία οποιασδήποτε διαρροής (θραύση σωλήνων, εμπόδια στη ροή, κ.λπ.) που μπορεί να δημιουργήσει πρόβλημα υγιεινότητας του πόσιμου νερού. Επίσης δίνονται οδηγίες για τις απαιτούμενες ενέργειες σε περίπτωση διαπίστωσης βλαβών στο δίκτυο ύδρευσης, καθώς και για την παρακολούθηση της ποιότητας του νερού στο δίκτυο ύδρευσης (δειγματοληπτικοί και εργαστηριακοί έλεγχοι του νερού σε κρίσιμα σημεία του δικτύου ύδρευσης, υγειονομική αναγνώριση, κλπ).

6.16 ΣΥΝΕΡΓΑΣΙΑ ΤΩΝ ΦΟΡΕΩΝ ΣΥΝΤΗΡΗΣΗΣ ΤΟΥ ΟΔΙΚΟΥ ΔΙΚΤΥΟΥ ΜΕ ΤΟΥΣ ΦΟΡΕΙΣ ΑΠΟΚΑΤΑΣΤΑΣΗΣ ΒΛΑΒΩΝ ΔΙΚΤΥΩΝ ΚΟΙΝΗΣ ΩΦΕΛΕΙΑΣ

Η εκδήλωση σεισμών δύναται να δημιουργήσει προβλήματα στην ομαλή λειτουργία των δικτύων κοινής ωφέλειας με δυσμενή αποτελέσματα στην καθημερινή ζωή των κατοίκων των πόλεων και της υπαίθρου (ηλεκτροδότηση, ύδρευση, κλπ).

Για τους λόγους αυτούς είναι σημαντικό όλοι οι φορείς λειτουργίας και συντήρησης δικτύων κοινής ωφέλειας (ΑΔΜΗΕ ΑΕ, ΔΕΔΔΗΕ ΑΕ, φορείς ύδρευσης, φορείς τηλεπικοινωνιών, κλπ) να εξασφαλίζουν την άμεση αποκατάσταση βλαβών που ενδέχεται να προκύψουν από σεισμούς.

Στην προκειμένη περίπτωση και όταν διαπιστωθεί βλάβη στην πληγείσα από το σεισμό περιοχή, οι φορείς λειτουργίας και συντήρησης δικτύων κοινής ωφέλειας, κατά κανόνα επικοινωνούν άμεσα με την οικεία υπηρεσία τροχαίας της ΕΛ.ΑΣ. προκειμένου να ενημερωθούν σχετικά με την επικρατούσα κατάσταση και τη βατότητα του οδικού δικτύου προς τα σημεία των βλαβών.

Εν συνεχεία και εφόσον τα μέσα που διαθέτουν ή μισθώνουν οι φορείς λειτουργίας και συντήρησης δικτύων κοινής ωφέλειας δεν επιτρέπουν την οδική πρόσβασή τους στο σημείο της βλάβης, δύναται να ζητήσουν την συνδρομή των φορέων που έχουν την ευθύνη συντήρησης του οδικού δικτύου, εφόσον αυτοί διαθέτουν τα κατάλληλα μέσα, προκειμένου να αποκαταστήσουν ταχύτερα τις βλάβες στο δίκτυό τους.

6.17 ΕΝΕΡΓΟΠΟΙΗΣΗ ΤΟΥ ΕΙΔΙΚΟΥ ΣΧΕΔΙΟΥ ΔΙΑΧΕΙΡΙΣΗΣ ΑΝΘΡΩΠΙΝΩΝ ΑΠΩΛΕΙΩΝ (ΣΔΑΑ)

Ως συμβάν με πολλούς θανόντες ορίζεται κάθε συμβάν κατά το οποίο προκαλούνται πολυάριθμοι θάνατοι, εστιασμένοι χρονικά ή/και χωρικά, και η διαχείρισή του υπερβαίνει τις δυνατότητες της καθημερινής λειτουργίας των κατά τόπον αρμόδιων Ιατροδικαστικών Αρχών και των λοιπών εμπλεκόμενων φορέων. Σε ένα τέτοιο συμβάν ανάλογα με την ένταση και την έκτασή του, θα απαιτηθεί η χρήση πόρων, πέραν των κατά τόπους υφιστάμενων, γεγονός που αυξάνει τις απαιτήσεις συντονισμένης συνέργειας όλων των εμπλεκόμενων φορέων.

Για το σκοπό αυτό καταρτίστηκε από την Δ/ση Σχεδιασμού Αντιμετώπισης Εκτάκτων Αναγκών της ΓΓΠΠ, σε συνεργασία με όλους τους εμπλεκόμενους φορείς το Ειδικό Σχέδιο Διαχείρισης Ανθρώπινων Απωλειών (ΣΔΑΑ). Η 3η Έκδοση του Ειδικού Σχεδίου Διαχείρισης Ανθρώπινων Απωλειών εγκρίθηκε από τον Γενικό Γραμματέα Πολιτικής Προστασίας την 17η Δεκεμβρίου 2019 και έχει αποσταλεί σε όλους τους εμπλεκόμενους φορείς με το 9052/18-12-2019 έγγραφο της Γ.Γ.Π.Π με ΑΔΑ: 6ΓΓ046ΜΤΛΒ-ΟΞΕ. Το ΣΔΑΑ καταρτίστηκε στο πλαίσιο εφαρμογής της ΥΑ 1299/07.04.2003 (ΦΕΚ 423/Β'/2003) «Γενικό Σχέδιο Πολιτικής Προστασίας ΞΕΝΟΚΡΑΤΗΣ» όπως αυτή συμπληρώθηκε από την ΥΑ 3384/2006 (ΦΕΚ 776/Β'/2006).

Το Ειδικό Σχέδιο Διαχείρισης Ανθρώπινων Απωλειών (ΣΔΑΑ) καθορίζει ένα σύστημα για την κατάλληλη οργάνωση και συντονισμό των εμπλεκόμενων φορέων και υπηρεσιών, για την αποτελεσματική διαχείριση συμβάντων με πολυάριθμους θανόντες.

Ο συντονισμός αυτός αφορά τη διασύνδεση επιμέρους δράσεων μεταξύ των Αρχών/Φορέων που εμπλέκονται στη διαχείριση των συνεπειών, και της αρμόδιας, καθ' ύλη και κατά τόπο, Προανακριτικής Αρχής (ΕΛΑΣ, ΠΣ, ΛΣ/ΕΛ.ΑΚΤ, ανάλογα με το είδος και τον τόπο του συμβάντος) και την εύρεση και διάθεση πρόσθετων πόρων.

Η ενεργοποίηση του ΣΔΑΑ γίνεται από το Γενικό Γραμματέα Πολιτικής Προστασίας, μετά από σχετικό αίτημα της φυσικής ηγεσίας της καθ' ύλη και κατά τόπο αρμόδιας Προανακριτικής Αρχής (ΕΛΑΣ, ΠΣ, ΛΣ/ΕΛ.ΑΚΤ, ανάλογα με το είδος και τον τόπο του συμβάντος).

Το Ειδικό Σχέδιο Διαχείρισης Ανθρώπινων Απωλειών δύναται να εφαρμοστεί ταυτόχρονα ή παράλληλα με κάθε ειδικό σχέδιο αντιμετώπισης εκτάκτων αναγκών ανά κατηγορία καταστροφής.

Αντίγραφο της 3ης έκδοσης του ΣΔΑΑ βρίσκεται αναρτημένο στην ιστοσελίδα της ΓΓΠΠ (www.civilprotection.gr).

ΜΕΡΟΣ VII
ΟΡΓΑΝΩΜΕΝΗ ΠΡΟΛΗΠΤΙΚΗ
ΑΠΟΜΑΚΡΥΝΣΗ ΠΟΛΙΤΩΝ
ΛΟΓΩ ΣΕΙΣΜΟΥ

ΜΕΡΟΣ VII. ΟΡΓΑΝΩΜΕΝΗ ΠΡΟΛΗΠΤΙΚΗ ΑΠΟΜΑΚΡΥΝΣΗ ΠΟΛΙΤΩΝ ΛΟΓΩ ΣΕΙΣΜΟΥ

Σύμφωνα με το άρθρο 2 του Ν. 4662/2020, στο σκοπό του Εθνικού Μηχανισμού Διαχείρισης Κρίσεων και Αντιμετώπισης Κινδύνων περιλαμβάνεται και η προστασία της ζωής και της υγείας των πολιτών από φυσικές, τεχνολογικές και λοιπές καταστροφές.

Μεταξύ των δράσεων, που απαιτούνται για την προστασία της ζωής και της υγείας των πολιτών, είναι και η οργανωμένη απομάκρυνσή τους από την περιοχή που τεκμηριωμένα εκτιμάται ότι απειλείται από εξελισσόμενη ή επικείμενη καταστροφή.

Το έτος 2007 εκδόθηκε το άρθ. 18 του Ν.3613/2007 προκειμένου να υπάρξει θεσμοθετημένη διαδικασία στη λήψη της απόφασης που συνδέεται με την οργανωμένη απομάκρυνση των πολιτών από εξελισσόμενη ή επικείμενη καταστροφή.

Το 2014, μετά από σειρά ετών εφαρμογής των ανωτέρω, κρίθηκε αναγκαία η αναπροσαρμογή του άρθ. 18 του Ν.3613/2007 η οποία ενσωματώνει τις αλλαγές που έχουν επέλθει στις νέες διοικητικές δομές της χώρας από την εφαρμογή του Ν.3852/2010 (Πρόγραμμα Καλλικράτης).

Το 2020, στο πλαίσιο του Εθνικού Μηχανισμού Διαχείρισης Κρίσεων και Αντιμετώπισης Κινδύνων του Ν. 4662/2020, κρίθηκε αναγκαία η αναθεώρηση του άρθ. 108 του Ν.4249/2014.

Ειδικότερα:

Σύμφωνα με το άρθρο 27 του Ν 4662/2020 «η οργανωμένη προληπτική απομάκρυνση πολιτών από μια περιοχή (ολική ή μερική) αποτελεί προληπτικό μέτρο πολιτικής προστασίας και οργανώνεται για την προστασία της ζωής και της υγείας των πολιτών, όταν τεκμηριωμένα μία περιοχή εκτιμάται ότι, απειλείται από εξελισσόμενη ή επικείμενη καταστροφή και ο κίνδυνος λόγω της παραμονής των πολιτών σε αυτή είναι σοβαρός».

Επίσης, σύμφωνα με το ανωτέρω άρθρο 27 του Ν 4662/2020 «η απόφαση για την οργανωμένη προληπτική απομάκρυνση πολιτών λαμβάνεται, σύμφωνα με το άρθρο 29 του Ν 4662/2020 και σύμφωνα με το κείμενο θεσμικό πλαίσιο, τις κατευθυντήριες οδηγίες, εγκυκλίους και κανονιστικές πράξεις της διοίκησης αναφορικά με αυτή και το οποίο παραμένει σε ισχύ και μετά τη δημοσίευση του παρόντος νόμου. Τυχόν ειδικότερα ζητήματα, που δεν συμπεριλαμβάνονται στα ανωτέρω, ρυθμίζονται με κοινή απόφαση του Υπουργού Κλιματικής Κρίσης & Πολιτικής Προστασίας και των εκάστοτε συναρμόδιων Υπουργών, μετά από εισήγηση του Γενικού Γραμματέα Πολιτικής Προστασίας»

Με το άρθρο 29 παρ. 4στ' του Ν.4662/2020 αναφέρεται πλέον ρητά ότι:

- Η λήψη της απόφασης για την οργανωμένη απομάκρυνση των πολιτών αποτελεί ευθύνη των κατά τόπους Δημάρχων, οι οποίοι έχουν τον συντονισμό του έργου πολιτικής προστασίας για την αντιμετώπιση της καταστροφής σε τοπικό επίπεδο.
- Όταν η εξελισσόμενη ή επικείμενη καταστροφή μπορεί να επηρεάσει πάνω από έναν (1) Δήμο, η απόφαση λαμβάνεται από τον Περιφερειάρχη Ηπείρου, ο οποίος μπορεί να εξουσιοδοτήσει σχετικώς τον Αντιπεριφερειάρχη Π.Ε. Άρτας.
- Όταν η εξελισσόμενη ή επικείμενη καταστροφή μπορεί να επηρεάσει πάνω από μία Περιφέρεια, η ανωτέρω απόφαση λαμβάνεται από τον Γενικό Γραμματέα Πολιτικής Προστασίας, ή, σε περίπτωση απουσίας ή κωλύματός του, από τον νόμιμο Αναπληρωτή του στο Συντονιστικό Όργανο Πολιτικής Προστασίας, τον Διοικητή του Συντονιστικού Οργάνου Πολιτικής Προστασίας, και εκτελείται από τον Περιφερειάρχη και Δημάρχους.
- Η λήψη των ως άνω αποφάσεων οργανωμένης απομάκρυνσης πολιτών, βασίζεται στις εισηγήσεις των φορέων που, κατά περίπτωση, έχουν την ευθύνη περιορισμού των επιπτώσεων από την εξέλιξη της καταστροφής.
Στο πλαίσιο εφαρμογής των ανωτέρω διατάξεων και ειδικότερα στις περιπτώσεις των σεισμών, κρίνεται σκόπιμο να επισημανθούν τα ακόλουθα θέματα:
- Η οργανωμένη προληπτική απομάκρυνση πολιτών από μια περιοχή που τεκμηριωμένα εκτιμάται ότι απειλείται από εξελισσόμενη ή επικείμενη καταστροφή, αποτελεί δράση πολιτικής προστασίας η οποία δρομολογείται για την προστασία της ζωής και της υγείας τους
- Η οργανωμένη απομάκρυνση πολιτών εξετάζεται ως μέτρο προληπτικής προστασίας τους, που πρέπει να δρομολογείται εγκαίρως (ενώ η καταστροφή βρίσκεται σε εξέλιξη) και κάτω από ορισμένες προϋποθέσεις και περιορισμούς, η εκτίμηση των οποίων μπορεί να γίνει μόνο σε τοπικό επίπεδο. Δηλαδή το μέτρο αυτό εφαρμόζεται σε περιπτώσεις που στις περιοχές που αναμένεται να πληγούν λόγω της εξέλιξης του καταστροφικού φαινομένου, ο κίνδυνος παραμονής των πολιτών σε οικισμούς, τμήματα πολεοδομικών συγκροτημάτων, κλπ, είναι μεγαλύτερος σε σχέση με τον κίνδυνο μετακίνησης, στον οποίο δύναται να εκτεθούν κατευθυνόμενοι προς ασφαλή χώρο⁵,
- Η δράση της οργανωμένης απομάκρυνσης ως μέτρο που δρομολογείται για την προληπτική προστασία των πολιτών, έχει χαρακτήρα μη υποχρεωτικό, βασιζόμενη στην ενημέρωσή τους για τον κίνδυνο και τις πιθανές συνέπειες που έχει η παραμονή τους στο χώρο για τον οποίο έχει ληφθεί η απόφαση της απομάκρυνσης,
- Η ειδοποιός διαφορά μεταξύ οργανωμένης προληπτικής απομάκρυνσης πολιτών και επιχειρήσεων απεγκλωβισμού και διάσωσης πολιτών βασίζεται στο γεγονός ότι στη μεν πρώτη περίπτωση οι πολίτες βρίσκονται σε κίνδυνο εξ αιτίας της παραμονής τους πλησίον της περιοχής που εξελίσσεται ένα καταστροφικό φαινόμενο, ή σε κάποια απόσταση από την πορεία εξέλιξής, ενώ στη δεύτερη περίπτωση οι πολίτες βρίσκονται σε επαφή, ή εντός του χώρου που εξελίσσεται ένα καταστροφικό φαινόμενο και η

⁵ Οι χώροι που επιλέγονται για να συγκεντρωθούν οι πολίτες που απομακρύνονται με οργανωμένο τρόπο πρέπει να εξασφαλίζουν εκ των προτέρων όλες τις προϋποθέσεις υγιεινής και ασφάλειας και να αποκλείουν το ενδεχόμενο της ανάγκης για εκ νέου απομάκρυνσή τους από το χώρο ή τους χώρους αυτούς. Διευκρινίζεται ότι οι προϋποθέσεις υγιεινής και ασφάλειας των χώρων αυτών στις περιπτώσεις πλημμυρών δεν διαφοροποιούνται από αυτές που ισχύουν για τους λοιπούς χώρους συνάθροισης πολιτών, οι οποίες και δρομολογούνται από ειδικότερες νομοθεσίες.

προσωπική τους ασφάλεια διατρέχει άμεσο και διαρκή κίνδυνο που απαιτεί την παροχή βοήθειας, το ταχύτερο δυνατόν, ώστε να μην υπάρξουν απώλειες.

- Η δράση της οργανωμένης απομάκρυνσης πραγματοποιείται μόνον όταν εξασφαλίζεται εγκαίρως η καλή οργάνωση για την ασφαλή υλοποίησή της.

Ο κίνδυνος που διατρέχουν άμεσα οι πολίτες μετά την εκδήλωση ισχυρού σεισμού προέρχεται κατά βάση:

- α) από εκτεταμένες πυρκαγιές σε αστικό χώρο
- β) από διαρροές επικίνδυνων ουσιών, κλπ.
- γ) από επαγόμενα κατολισθητικά φαινόμενα
- δ) από εκτεταμένες καταρρεύσεις κτιρίων ή στοιχείων τους κατά την μετασεισμική περίοδο,
- ε) από την ενδεχόμενη εκδήλωση τσουνάμι στις παράκτιες περιοχές.

Συνεπώς, το σκεπτικό όλων των αποφάσεων για την οργανωμένη απομάκρυνση πολιτών εξ αιτίας σεισμών θα πρέπει να συνδέεται κατά βάση με τους ανωτέρω κινδύνους.

Η λήψη της απόφασης, όπως αυτή ορίζεται στο άρθρο 27 του Ν 4662/2020, πρέπει να βασίζεται στις εισηγήσεις των φορέων που κατά περίπτωση έχουν την ευθύνη περιορισμού των επιπτώσεων από την εξέλιξη της καταστροφής.

Στις περιπτώσεις των σεισμών η ευθύνη περιορισμού των συνεπειών και κατά συνέπεια η αρμοδιότητα εισήγησης στα όργανα λήψης της απόφασης που ορίζονται στο άρθρο 74 και 75 Ν.4662/2020, ανήκει:

- στον εκάστοτε Επικεφαλής Αξιωματικό του Πυροσβεστικού Σώματος, ο οποίος ενεργεί ως συντονιστής του πυροσβεστικού έργου στις περιπτώσεις εκτεταμένων πυρκαγιών σε αστικό χώρο, όπως επίσης και σε περιπτώσεις που συνδέονται με διαρροές επικινδύνων ουσιών, κλπ. μετά από σχετική ενημέρωση από τον τεχνικό ασφαλείας ή τον όποιον υπεύθυνο της εγκατάστασης από την οποία προήλθε η διαρροή
- στις αρμόδιες Τεχνικές Υπηρεσίες των οικείων Δήμων ή στην αρμόδια Δ/ση Τεχνικών Έργων της Περιφερειακής Ενότητας Άρτας σε περιπτώσεις επαγόμενων κατολισθητικών φαινομένων. Για την εκτίμηση της επικινδυνότητας του γεωλογικού φαινομένου μπορεί να ζητηθεί και η συνδρομή της Ελληνικής Αρχής Γεωλογικών και Μεταλλευτικών Ερευνών (Ε.Α.Γ.Μ.Ε.), ως τεχνικού συμβούλου, στο πλαίσιο εφαρμογής του Ν.272/1976 (ΦΕΚ 50/Α'/1976, όπως αυτός έχει τροποποιηθεί και ισχύει και του Ν.4602/2019 – ΦΕΚ 45/Α'/2019.
- στις αρμόδιες Τεχνικές Υπηρεσίες των οικείων Δήμων στις περιπτώσεις εκτεταμένων καταρρεύσεων κτιρίων ή στοιχείων τους που δύναται να καταρρεύσουν κατά την μετασεισμική περίοδο και να θέσουν σε κίνδυνο τη ζωή και την ασφάλεια των πολιτών που διαμένουν στην περιοχή αυτή, λαμβάνοντας υπόψη, και τα πρώτα αποτελέσματα των αυτοψιών των συνεργείων της ΓΔΑΕΦΚ που έχουν μεταβεί στη πληγείσα περιοχή, όταν τούτο είναι εφικτό.

Διευκρινίζεται ότι στην περίπτωση έκδοσης Μηνύματος Προειδοποίησης Τσουνάμι με επίπεδο απειλής «Παράκτιας Απειλής» (Advisory) ή «Κινδύνου πλημμύρας» (Watch), η δράση της οργανωμένης απομάκρυνσης πολιτών του άρθρου 2 του Ν. 4662/2020, δεν δύναται να εφαρμοστεί, διότι είναι πρακτικά αδύνατο να εξασφαλιστεί η έγκαιρη και ασφαλής υλοποίησή της, δεδομένου του μικρού χρόνου που μεσολαβεί μεταξύ της έκδοσης του

Μηνύματος Προειδοποίησης Τσουνάμι και της πιθανής άφιξης του τσουνάμι στις ακτές, αλλά και του μεγάλου εύρους των πιθανώς επηρεαζόμενων ακτογραμμών⁶.

Επίσης διευκρινίζεται ότι στις περιπτώσεις όπου εκδηλωθεί τσουνάμι και εφόσον υπάρχουν αιτήματα πολιτών για παροχή βοήθειας σε περιοχές που έχουν ήδη κατακλυστεί ή θεωρούν ότι από την εξέλιξη του φαινομένου η προσωπική τους ασφάλεια διατρέχει άμεσο και διαρκή κίνδυνο, η άμεση μετακίνηση ή μεταφορά τους σε ασφαλές σημείο αποτελεί έργο διάσωσης και δρομολογείται άμεσα από τις κατά τόπους αρμόδιες Πυροσβεστικές Υπηρεσίες, οι οποίες είναι θεσμικά αρμόδιες για την έρευνα και διάσωση στο χερσαίο χώρο (άρθρο 74 και 75 Ν.4662/2020).

Επίσης, σε περιπτώσεις όπου εκδηλωθεί τσουνάμι και διαπιστωθεί από τις κατά τόπους αρμόδιες υπηρεσίες της ΕΛ.ΑΣ. ή του Π.Σ. που επιχειρούν στο χώρο του συμβάντος ότι η προσωπική ασφάλεια των πολιτών σε μια περιοχή που εξελίσσεται το φαινόμενο διατρέχει άμεσο και διαρκή κίνδυνο από τη ραγδαία εξέλιξή του και η άμεση μετακίνηση ή μεταφορά τους σε ασφαλές σημείο είναι επιτακτική ώστε να μην υπάρξουν απώλειες, η δράση αυτή διενεργείται ως έργο διάσωσης που συντονίζεται από τον επικεφαλής Αξιωματικό του Πυροσβεστικού Σώματος στο συμβάν και ενημερώνεται ο οικείος Δήμαρχος προκειμένου να υποστηρίξει το έργο διάσωσης προσδιορίζοντας στον επικεφαλής αξιωματικό του Π.Σ. στο συμβάν ασφαλείς χώρους προσωρινής παραμονής και φροντίδας των πολιτών που έχουν απομακρυνθεί.

Σημειώνεται ότι η δράση της απομάκρυνσης πρέπει να πραγματοποιείται μόνον όταν εξασφαλίζεται εγκαίρως η καλή οργάνωση για την υλοποίηση της.

Σε όλες τις περιπτώσεις και εφόσον υπάρχει ιστορικό κατολισθητικών φαινομένων, αυτό μπορεί να αξιολογείται και να λαμβάνεται κατά περίπτωση υπόψη, δεδομένου του προληπτικού χαρακτήρα του μέτρου της οργανωμένης απομάκρυνσης πολιτών.

Η ανωτέρω σχετική αυτή διάταξη δεν έχει εφαρμογή όταν η ασφάλεια και η κατάσταση της υγείας των ατόμων, που ευρίσκονται εντός υποδομών ή εγκαταστάσεων φορέων, τελεί υπό την εποπτεία ή κατευθύνεται από ειδικότερες νομοθεσίες και η απομάκρυνσή τους, για τους λόγους που αναφέρονται στην εν λόγω σχετική διάταξη, αποτελεί ευθύνη των διοικήσεών τους (εγκαταστάσεις Ενόπλων Δυνάμεων και Σωμάτων Ασφάλειας, Νοσηλευτικά Ιδρύματα, Δομές Προσωρινής Υποδοχής και Φιλοξενίας Προσφύγων, Κατασκηνώσεις, Τουριστικά καταλύματα, κλπ).

Στην περίπτωση αυτή, η λήψη της απόφασης αποτελεί αρμοδιότητα των υπευθύνων λειτουργίας τους και λαμβάνεται μετά από σχετική ενημέρωση από τους φορείς που ορίζονται εκ του θεσμικού τους ρόλου κατά περίπτωση και έχουν την ευθύνη περιορισμού των επιπτώσεων από εξελισσόμενη ή επικείμενη καταστροφή.

Νοείται ότι σε αυτές τις περιπτώσεις, οι αποφάσεις των διοικήσεων των ανωτέρω υποδομών ή εγκαταστάσεων θα πρέπει να γνωστοποιούνται στο οικείο Δήμαρχο, όπως επίσης και στον Αντιπεριφερειάρχη, για λόγους πληρέστερης ενημέρωσης τους για τις δράσεις που δρομολογούνται από άλλους φορείς.

Προς υποβοήθηση του έργου τους στη λήψη και υλοποίηση της απόφασης για την οργανωμένη απομάκρυνση των πολιτών εξαιτίας σεισμών, οι κατά περίπτωση αρμόδιοι Δήμαρχοι, οι περιοχές των οποίων πλήττονται, όταν αυτό είναι εφικτό, μπορούν άμεσα να

⁶ Στην ευρύτερη περιοχή της Ανατολικής Μεσογείου, λόγω της θαλάσσιας γεωμορφολογίας αλλά και των μικρών σχετικά αποστάσεων μεταξύ των σημείων γένεσης των τσουνάμι και των ακτών, ο χρόνος που μεσολαβεί από την γένεση των κυμάτων αυτών μέχρι την άφιξή τους στις ακτές, κυμαίνεται από μερικά λεπτά έως και περίπου δύο ώρες.

συγκαλούν το Συντονιστικό Τοπικό Όργανο (ΣΤΟ) και ο Αντιπεριφερειάρχης Π.Ε. Άρτας το Συντονιστικό Όργανο Πολιτικής Προστασίας (ΣΟΠΠ) της Περιφερειακής Ενότητας Άρτας.

Επισημαίνεται ότι η εξασφάλιση μέσων για την μετακίνηση πολιτών, μπορεί να γίνει από φορείς του δημοσίου (ΕΛΑΣ, ΠΣ, Ένοπλες Δυνάμεις, κλπ), ή από φορείς του ιδιωτικού τομέα (κατά τόπους ΚΤΕΛ, κλπ). Στο πλαίσιο αυτό, το γραφείο Πολιτικής Προστασίας του Δήμου ή το Τμήμα Πολιτικής Προστασίας Περιφερειακής Ενότητας Άρτας, θα πρέπει να γνωρίζει εκ των προτέρων (σε κατάσταση συνήθους ετοιμότητας), τα μέσα που μπορούν να διαθέσουν οι φορείς σε τοπικό επίπεδο, στην περίπτωση έκτακτης ανάγκης κατά την οποία υπάρχει το ενδεχόμενο υλοποίησης μιας τέτοιας δράσης. Επίσης θα πρέπει να γνωρίζουν τη διαδικασία διάθεσής τους, όταν πρόκειται για φορείς του δημοσίου, καθώς και τη διαδικασία διάθεσής τους, μέσω ενός μνημονίου συνεργασίας, όταν πρόκειται για φορείς του ιδιωτικού τομέα.

Η οργανωμένη απομάκρυνση των πολιτών, ως δράση Πολιτικής Προστασίας στην αντιμετώπιση εκτάκτων αναγκών από καταστροφές, υποστηρίζεται θεσμικά από την Ελληνική Αστυνομία και το Πυροσβεστικό Σώμα. (Ν. 2800/2000 - ΦΕΚ 41/Α'/2000, Ν. 3511/2006 – ΦΕΚ 258/Α'/2006, Ν.4249/2014 – ΦΕΚ 73/Α'/2014 και Ν.4662/2020, όπως έχουν τροποποιηθεί και ισχύουν). Ειδικότερα, η Ελληνική Αστυνομία στα πλαίσια της αποστολής της (άρθρο 11 παρ.2 του Ν.4249/2014 – ΦΕΚ 73/Α'/2014), έχει σημαντικό ρόλο στην εκτέλεση της απόφασης για την απομάκρυνση πολιτών.

Θέματα που συνδέονται με τον εντοπισμό και ειδοποίηση των πολιτών για την απομάκρυνσή τους όταν έχει ληφθεί σχετική απόφαση, με την τήρηση της τάξης, με τη ρύθμιση της κυκλοφορίας κατά την απομάκρυνση, καθώς και πρόληψη και καταστολή τυχόν εγκλημάτων κατά της παρουσίας των πολιτών που απομακρύνονται από την περιοχή, αποτελούν αρμοδιότητα των κατά τόπους αρμόδιων υπηρεσιών της ΕΛ.ΑΣ.

Στις περιπτώσεις που η δράση αυτή, αφορά πολίτες που ανήκουν σε ευπαθείς ομάδες, ή περιλαμβάνει άτομα με προβλήματα υγείας, πρέπει εκ των προτέρων να εξασφαλίζεται, η παρουσία μονάδων του ΕΚΑΒ, για λόγους παροχής άμεσης προνοσοκομειακής ιατρικής βοήθειας, λόγω αρμοδιότητας (Ν. 1579/85 - ΦΕΚ 217/Α'/1985).

Στην περίπτωση που εντός της περιοχής για την οποία έχει ληφθεί απόφαση υλοποίησης του μέτρου της οργανωμένης προληπτικής απομάκρυνσης πολιτών, υπάρχουν ζώα συντροφιάς, αυτά οφείλουν να απομακρύνονται με μέριμνα του ιδιοκτήτη τους⁷.

Τέλος, είναι απαραίτητο να αναφερθεί ότι η εξεύρεση μέσων μεταφοράς με τη διαδικασία της επίταξης, δεν είναι άμεσα εφικτή, εάν δεν προηγηθεί σχετική απόφαση σύμφωνα με τα οριζόμενα στο αρθ. 41 του Ν. 3536/2007 (ΦΕΚ 42/Α'/2007), όπως αυτό έχει τροποποιηθεί από το άρθρο 1 του Ν.4325/2015 (ΦΕΚ 47/Α'/2015).

7.1 ΚΑΤΕΥΘΥΝΤΗΡΙΕΣ ΟΔΗΓΙΕΣ – ΣΧΕΔΙΟ ΔΡΑΣΗΣ

Ο οικείος Δήμαρχος, έχοντας υπόψη την εισήγηση του φορέα που κατά περίπτωση έχει την ευθύνη περιορισμού των επιπτώσεων από την εξέλιξη της καταστροφής, καθορίζει άμεσα, σημείο συγκέντρωσης (σε ασφαλή χώρο), στον οποίον οφείλουν να προσέλθουν οι επικεφαλής των φορέων που κύρια εμπλέκονται (ΕΛΑΣ, ΠΣ, ΕΚΑΒ, υπεύθυνος Πολιτικής Προστασίας), ή εάν αυτό δεν είναι άμεσα εφικτό, οι αναπληρωτές τους. Η ενέργεια αυτή κρίνεται απαραίτητη προκειμένου να εξασφαλιστεί, η μεταξύ τους επικοινωνία, η συλλογή πληροφοριών σχετικών με την τρέχουσα κατάσταση, καθώς και ο συντονισμός τους. Επίσης

⁷Σε περίπτωση μη απομάκρυνσης των ζώων συντροφιάς, εφόσον ο ιδιοκτήτης αυτών αποδεδειγμένα είχε τη δυνατότητα να τα απομακρύνει, εφαρμόζεται αναλόγως η περ. β' της παρ. 1 του άρθρου 24 του Ν. 4830/21 (ΦΕΚ 169Α/2021)

παρέχει την δυνατότητα για την άμεση επιλογή σχεδίου δράσης που θα ακολουθήσουν οι φορείς, στην περίπτωση που ληφθεί θετική απόφαση για οργανωμένη προληπτική απομάκρυνση.

Εν συνεχεία ο οικείος Δήμαρχος, πλαισιωμένος από τους επικεφαλείς των φορέων που εμπλέκονται, πριν λάβει την απόφαση, πρέπει εγκαίρως να εκτιμήσει ή εξασφαλίσει τα εξής:

- **Τον αριθμό των ατόμων που πρέπει να απομακρυνθούν**, με βάση τα δημογραφικά στοιχεία ή άλλες πληροφορίες που σχετίζονται με τον αριθμό των ατόμων που διαβιούν ή βρίσκονται στην περιοχή αυτή για διάφορους λόγους (παραθεριστές, κλπ). Η απομάκρυνση, με βάση τον κίνδυνο, ενδεχομένως να μην αφορά το σύνολο των πολιτών, αλλά μέρος αυτών (άτομα παιδικής ή τρίτης ηλικίας, άτομα με προβλήματα υγείας, κλπ).
- **Τον προσδιορισμό των μέσων μεταφοράς** με βάση τον αριθμό των ατόμων που πρέπει να απομακρυνθούν και τη διαθεσιμότητά τους κατά το χρόνο που θα δοθεί η εντολή υλοποίησης της δράσης, εφόσον χρειάζονται μεταφορά. Η έγκαιρη εξασφάλιση των μέσων απομάκρυνσης αποτελεί κρίσιμη παράμετρο στη λήψη της απόφασης. Επίσης μια άλλη παράμετρος που πρέπει να εξεταστεί είναι και η δυνατότητα απομάκρυνσης των πολιτών με δικά τους μέσα, από καθορισμένα δρομολόγια στα οποία έχει εξασφαλιστεί ο έλεγχος της κυκλοφορίας.

Επισημαίνεται ότι η εξασφάλιση μέσων για την μετακίνηση πολιτών μπορεί να γίνει με τα μέσα Δημοτικής συγκοινωνίας που διαθέτει ο Δήμος, ή με τη συνδρομή μέσων άλλων φορέων του δημοσίου ή του ιδιωτικού τομέα τα οποία είναι άμεσα διαθέσιμα σε τοπικό επίπεδο (παράρτημα Β και Δ του παρόντος μνημόνια συνεργασίας με ιδιωτικούς φορείς – κατάρτιση μητρώου εργοληπτών για την αντιμετώπιση εκτάκτων αναγκών).

Στα πλαίσια αυτά, το γραφείο Πολιτικής Προστασίας του εκάστοτε Δήμου θα πρέπει να γνωρίζει εκ των προτέρων (σε κατάσταση συνήθους ετοιμότητας), τα μέσα που μπορούν να διαθέσουν οι φορείς σε τοπικό επίπεδο, στην περίπτωση έκτακτης ανάγκης κατά την οποία υπάρχει το ενδεχόμενο υλοποίησης μιας τέτοιας δράσης. Επίσης, θα πρέπει να γνωρίζει τη διαδικασία διάθεσής τους, όταν πρόκειται για φορείς του δημοσίου, καθώς και τη διαδικασία διάθεσής τους, μέσω ενός μνημονίου συνεργασίας, όταν πρόκειται για φορείς του ιδιωτικού τομέα.

Στις περιπτώσεις που για την οργανωμένη προληπτική απομάκρυνση των πολιτών, κρίνεται αναγκαία η χρήση πλωτών θαλασσίων μέσων, η παρουσία και η συμβολή των κατά τόπους Λιμενικών Αρχών αποτελεί απαραίτητη προϋπόθεση (Ν.4150/2013, ΦΕΚ 102/Α'/2013 και ΠΔ 13/2018, ΦΕΚ 26/Α'/2018). Στο πλαίσιο αυτό, ο οικείος Δήμαρχος επικοινωνεί με την οικεία Λιμενική Αρχή για τη δυνατότητα διάθεσης πλωτών μέσων.

- **Τον αρχικό χώρο συγκέντρωσης των πολιτών** (σημεία συγκέντρωσης) για την εν συνεχεία οργανωμένη απομάκρυνσή τους, εφόσον χρειάζονται μεταφορά.
- **Το χρονικό διάστημα που απαιτείται για την ειδοποίηση των πολιτών** εντός των ορίων της περιοχής που θα χρειαστεί να υλοποιηθεί η δράση, καθώς και τον τρόπο εντοπισμού και ειδοποίησής τους (πόρτα-πόρτα, ανακοινώσεις σε μέσα μαζικής ενημέρωσης, τοπικούς ραδιοφωνικούς σταθμούς, κλπ).
- **Τη δυνατότητα ελέγχου και διαχείρισης της κυκλοφορίας**, σε όλα τα εναλλακτικά δρομολόγια που έχουν προσδιοριστεί από την αρμόδια Αστυνομική Αρχή, ότι μπορούν να χρησιμοποιηθούν, λαμβάνοντας υπόψη και την εκτιμώμενη εξέλιξη του καταστροφικού φαινομένου από τον φορέα που κατά περίπτωση έχει την ευθύνη περιορισμού των

επιπτώσεων από την εξέλιξη της καταστροφής, ώστε να μην υπάρχει κίνδυνος κατά την απομάκρυνση των πολιτών.

Η δυνατότητα αυτή αφορά δρομολόγια που θα χρησιμοποιηθούν τόσο από τα μέσα μαζικής μεταφοράς των πολιτών, όσο και από τα ίδια μέσα που ενδέχεται να χρησιμοποιήσουν οι πολίτες που απομακρύνονται μετά τη λήψη και δημοσιοποίηση της σχετικής απόφασης.

Νοείται ότι σε όλες τις περιπτώσεις τα δρομολόγια που έχουν επιλεγεί, σε καμιά περίπτωση δεν πρέπει να παρενοχλούν την κίνηση των οχημάτων έκτακτης ανάγκης (ΠΣ, ΕΛ.ΑΣ, ΕΚΑΒ, κλπ).

- **Τη διασφάλιση επικοινωνιών** μεταξύ των αρμόδιων φορέων που εμπλέκονται στην υλοποίηση της δράσης έτσι ώστε να εξασφαλίζεται ο συντονισμός τους, καθώς και η παροχή πληροφοριών σχετικών με την τρέχουσα εξέλιξη του καταστροφικού φαινομένου.
- **Την υποδοχή και φροντίδα των πολιτών** που απομακρύνονται σε επιλεγμένους ασφαλείς χώρους συμπεριλαμβανομένης και της ιατρικής βοήθειας και ψυχοκοινωνικής υποστήριξης.
- **Το χρονικό διάστημα που απαιτείται να απομακρυνθούν από την περιοχή** μέχρι να ελαχιστοποιηθεί ο κίνδυνος για τον οποίο απομακρύνονται. Η εκτίμηση αυτή αφορά κυρίως τους πολίτες που διαμένουν μόνιμα ή προσωρινά στη περιοχή.
- **Τη φροντίδα για την επιστροφή των πολιτών** που απομακρύνθηκαν και διαμένουν μόνιμα ή προσωρινά στην περιοχή.

Με δεδομένη την ανάγκη εξασφάλισης της συνέργειας/συνεργασίας και άλλων φορέων (ΕΛΑΣ, ΠΣ, ΕΚΑΒ, κλπ) πριν τη λήψη τέτοιων αποφάσεων, οι κατά περίπτωση αρμόδιοι Δήμαρχοι, οι περιοχές των οποίων πλήττονται, όταν αυτό είναι εφικτό στα χρονικά περιθώρια που επιτρέπει η εξέλιξη του φαινομένου, μπορούν να συγκαλούν άμεσα το Συντονιστικό Τοπικό Όργανο (ΣΤΟ) προς υποβοήθηση του έργου τους. Νοείται ότι για το σκοπό αυτό, στα ΣΤΟ των Δήμων, μετέχουν κατά κύριο λόγο εκπρόσωποι των φορέων που συμμετέχουν ενεργά στην υλοποίηση της δράσης για την οργανωμένη προληπτική απομάκρυνση πολιτών.

Οι δράσεις που προοδευτικά υλοποιούνται σε μια οργανωμένη απομάκρυνση πολιτών περιγράφονται ως εξής:

1. Εκτίμηση της κατάστασης και σχετική εισήγηση του φορέα που κατά περίπτωση έχει την ευθύνη περιορισμού των επιπτώσεων από την εξέλιξη της καταστροφής

2. Άμεσος καθορισμός από τον κατά περίπτωση οικείο Δήμαρχο ή Περιφερειάρχη Ηπείρου/ Αντιπεριφερειάρχη Π.Ε. Άρτας, σημείου συγκέντρωσης φορέων που δύναται να υποστηρίξουν την δράση (ΕΛΑΣ, ΠΣ, ΕΚΑΒ, κλπ).

3. Λήψη απόφασης για την απομάκρυνση, ή μη απομάκρυνση, από τον κατά περίπτωση οικείο Δήμαρχο ή Περιφερειάρχη Ηπείρου/ Αντιπεριφερειάρχη Π.Ε. Άρτας, κλπ.

4. Ενημέρωση κοινού, όταν έχει ληφθεί απόφαση για την απομάκρυνσή του. Η δημόσια ανακοίνωση της απόφασης προς ενημέρωση του κοινού πρέπει να συντάσσεται με ευθύνη του Δημάρχου που έλαβε την απόφαση ή του Αντιπεριφερειάρχη Π.Ε Άρτας/ Περιφερειάρχη Ηπείρου όταν οι περιοχές από τις οποίες θα απομακρυνθούν οι πολίτες ανήκουν σε παραπάνω από ένα Δήμο. Η ανακοίνωση πρέπει να περιέχει τις εξής βασικές πληροφορίες :

- Ποιος έλαβε την απόφαση και ποιος έχει την ευθύνη εκτέλεσής της.

- Να προσδιορίζει με σαφή τρόπο τα όρια της περιοχής ή των περιοχών μέσα από τις οποίες θα πρέπει να απομακρυνθούν, καθώς και τον κίνδυνο που διατρέχουν οι πολίτες εάν παραμείνουν σε αυτές.
- Να προσδιορίζει με σαφή τρόπο εάν συντρέχει λόγος γενικής απομάκρυνσης όλων των πολιτών, ή συγκεκριμένων ομάδων τις οποίες θα προσδιορίζει κατά προτεραιότητα (άτομα παιδικής ηλικίας, ηλικιωμένοι, κλπ).
- Να προσδιορίζει πού και πότε θα συγκεντρωθούν (σημεία συγκέντρωσης) οι πολίτες, εφόσον χρειάζονται μεταφορά, καθώς και τα προσωπικά αντικείμενα που μπορούν να έχουν μαζί τους.
- Να προσδιορίζει την προβλεπόμενη διάρκεια της απομάκρυνσης, καθώς και τον τόπο προορισμού.
- Να κατονομάζει τα ασφαλή οδικά δρομολόγια καθώς και τυχόν μονοδρομήσεις που μπορούν να ακολουθήσουν σε περίπτωση απομάκρυνσης με δικά τους μέσα.
- Να αναφέρει την διαθέσιμη προνοιακή υποστήριξη στον τόπο προορισμού.
- Να αναφέρει οδηγίες για προστασία της περιουσίας των πολιτών που απομακρύνονται.

Σημειώνεται ότι έχει ιδιαίτερη σημασία στα Μέσα Μαζικής Ενημέρωσης που θα δεχτούν να αναμεταδώσουν την ανακοίνωση, να επιτευχθεί η δημιουργία μίας και μοναδικής συνολικής εικόνας αντιμετώπισης της κατάστασης προς το κοινό.

Ωστόσο πέραν των Μέσων Μαζικής Ενημέρωσης τοπικής ή πανελλαδικής εμβέλειας που θα αναμεταδώσουν την ανακοίνωση, η κύρια δράση της ενημέρωσης του κοινού για τη λήψη απόφασης και την έναρξη της διαδικασίας απομάκρυνσής του, θα πρέπει να βασίζεται κατά κύριο λόγο σε μεθόδους και πρακτικές που εξασφαλίζουν σε τοπικό επίπεδο περισσότερο τον εντοπισμό και εν συνεχεία την ενημέρωση των πολιτών για τον κίνδυνο που διατρέχουν στην περίπτωση που παραμείνουν στην περιοχή (πόρτα-πόρτα, ενημέρωση με διερχόμενο όχημα που παρέχει τις απαιτούμενες πληροφορίες, συνδυασμός και των δυο μεθόδων). Στην περίπτωση αυτή, τον κύριο λόγο για την υλοποίηση της δράσης έχουν οι κατά τόπους Αστυνομικές Αρχές, το έργο των οποίων μπορεί να υποστηριχτεί και από δημοτικούς υπάλληλους.

Προς υποβοήθηση της ανωτέρω δράσης της ενημέρωσης των πολιτών, σε περιπτώσεις που αποφασιστεί η λήψη του μέτρου για την οργανωμένη προληπτική απομάκρυνσή τους από μία περιοχή για λόγους προστασίας της ζωής ή της υγείας τους, δύναται με εντολή του Γενικού γραμματέα Πολιτικής Προστασίας να εκδοθεί γεωστοχευμένη προειδοποίηση πολιτών μέσω μηνύματος «112» από τη Μονάδα Ευρωπαϊκού Αριθμού έκτακτης Ανάγκης (Unit 5-112)» του Ε.Σ.Κ.Ε.ΔΙ.Κ. του Αρχηγείου Πυροσβεστικού Σώματος. Η έκδοση γεωστοχευμένης προειδοποίησης πολιτών μέσω μηνύματος «112» είναι επικουρική των δράσεων ενημέρωσης των πολιτών σε τοπικό επίπεδο και εξετάζεται κατόπιν σχετικού αιτήματος του οικείου Δημάρχου που έλαβε την απόφαση ή του Αντιπεριφερειάρχη Π.Ε Άρτας / Περιφερειάρχη Ηπείρου όταν οι περιοχές από τις οποίες θα απομακρυνθούν οι πολίτες ανήκουν σε παραπάνω από ένα Δήμο.

Είναι προφανές ότι η επιλογή του σχεδίου δράσης που θα ακολουθήσουν οι εμπλεκόμενοι φορείς, αποτελεί διαδικασία που υπαγορεύεται κυρίως από την αναμενόμενη εξέλιξη της καταστροφής, τις ιδιαιτερότητες της περιοχής, καθώς και τους πόρους που είναι διαθέσιμοι για την υλοποίηση της δράσης.

Οι πολίτες και τα όργανα των φορέων που εμπλέκονται, πρέπει σαφώς να καταλάβουν ποιος αποφασίζει ή έχει εξουσιοδοτηθεί για την εκτέλεση της ανωτέρω δράσης, ο οικείος Δήμαρχος ή ο Περιφερειάρχης Ηπείρου ή ο Αντιπεριφερειάρχης Περιφερειακής Ενότητας Άρτας και κατ' επέκταση έχει το γενικό συντονισμό των επιμέρους ενεργειών που απαιτούνται για την υλοποίησή της.

7.2 ΕΙΔΙΚΟΤΕΡΕΣ ΔΡΑΣΕΙΣ

- Σε περιοχές που υπάρχει παρουσία αλλοδαπών πολιτών (τουριστικά θέρετρα, κλπ), θα πρέπει να υπάρξει μέριμνα από τον οικείο Δήμαρχο ξενόγλωσσης ανακοίνωσης για την ενημέρωσή τους σχετικά με τη λήψη της απόφασης για την οργανωμένη απομάκρυνση και τις ασφαλείς διαδρομές που μπορούν να ακολουθήσουν όσοι θέλουν να απομακρυνθούν με ίδια μέσα.
- Ειδικότερα για άτομα με αναπηρία (παιδιά και ενήλικες), ηλικιωμένους, ανίατους και χρονίως πάσχοντα άτομα θα πρέπει να ληφθεί ιδιαίτερη μέριμνα, με την κατά το δυνατό κατ' οίκο ενημέρωσή τους σχετικά με την λήψη της απόφασης για την οργανωμένη προληπτική απομάκρυνση πολιτών, την εξεύρεση κατάλληλου μέσου μετακίνησης (ασθενοφόρου, κλπ) αν τούτο απαιτείται, καθώς και ιδιαίτερης πρόνοιας στα σημεία προορισμού ή μετακίνησής τους σε ασφαλείς νοσηλευτικές μονάδες όπου δύναται να τους παρασχεθεί η κατάλληλη ιατροφαρμακευτική υποστήριξη κατά την ολιγόωρη παραμονή τους. Αντίστοιχη πρόνοια θα πρέπει να ληφθεί και κατά την επιστροφή των ανωτέρω ατόμων στις οικίες τους.
- Η οργανωμένη προληπτική απομάκρυνση πολιτών θα πρέπει να πραγματοποιείται κατά προτίμηση εντός των διοικητικών ορίων του οργάνου που έλαβε την απόφαση, δηλαδή εντός του Δήμου που πλήττεται ή σε όμορους Δήμους ή εντός της Περιφερειακής Ενότητας Άρτας, ανάλογα με το εάν η απόφαση έχει ληφθεί από τον οικείο Δήμαρχο, ή τον Περιφερειάρχη Ηπείρου ή τον Αντιπεριφερειάρχη Π.Ε Άρτας όταν η εξελισσόμενη ή επικείμενη καταστροφή μπορεί να επηρεάσει πάνω από ένα Δήμο.

Η απαίτηση αυτή, εφόσον είναι εφικτή, αποβλέπει στον καλύτερο συντονισμό κατά το στάδιο εκτέλεσης - υλοποίησης της δράσης, δεδομένου ότι δύναται να δρομολογείται από το ίδιο τοπικό όργανο που γνωρίζει καλά τις ιδιαιτερότητες της περιοχής. Το αυτό ισχύει και για τις περιπτώσεις που η απόφαση έχει ληφθεί από το Γενικό Γραμματέα Πολιτικής Προστασίας (ή, σε περίπτωση απουσίας ή κωλύματός του, από τον νόμιμο Αναπληρωτή του στο Συντονιστικό Όργανο Πολιτικής Προστασίας, τον Διοικητή του Συντονιστικού Οργάνου Πολιτικής Προστασίας), δεδομένου ότι οι αποφάσεις του εκτελούνται από τα ανωτέρω όργανα, Δήμαρχο οικείων Δήμων ή Περιφερειάρχη Ηπείρου ή Αντιπεριφερειάρχη Περιφερειακής Ενότητας Άρτας.

7.3 ΜΝΗΜΟΝΙΑ ΕΝΕΡΓΕΙΩΝ ΓΙΑ ΤΗΝ ΥΛΟΠΟΙΗΣΗ ΤΗΣ ΔΡΑΣΗΣ ΤΗΣ ΟΡΓΑΝΩΜΕΝΗΣ ΑΠΟΜΑΚΡΥΝΣΗΣ ΠΟΛΙΤΩΝ ΛΟΓΩ ΕΚΔΗΛΩΣΗΣ ΣΕΙΣΜΩΝ

Η Αυτοτελής Δ/ση Πολιτικής Προστασίας Περιφέρειας Ηπείρου, το Τμήμα Πολιτικής Προστασίας Περιφερειακής Ενότητας Άρτας καθώς και τα Γραφεία Πολιτικής Προστασίας των Δήμων, λαμβάνοντας υπόψη τον Ελληνικό Αντισεισμικό Κανονισμό (ΕΑΚ2000 – ΥΑΔ 17α/141/3/ΦΝ275/15-12-1999, ΦΕΚ2184/Α'/1999, όπως έχει τροποποιηθεί και ισχύει) να προχωρήσουν στη σύνταξη μνημονίου ενεργειών σχετικά με τη δράση της οργανωμένης

απομάκρυνσης πολιτών λόγω εκδήλωσης σεισμού, όπως ονομαστική κατάσταση των υπευθύνων με τα στοιχεία επικοινωνίας τους, κατάλογος των επιχειρησιακά έτοιμων μέσων που διαθέτει ο φορέας, μνημόνια συνεργασίας με ιδιωτικούς φορείς για την εξασφάλιση επιπλέον πόρων, κατάσταση τουριστικών καταλυμάτων προσωρινής διαμονής και φιλοξενίας πληγέντων κλπ., για τις δράσεις που προβλέπονται στις ανωτέρω κατευθυντήριες οδηγίες και το σχέδιο δράσης.

ΜΕΡΟΣ VIII
ΥΠΟΣΤΗΡΙΞΗ & ΕΞΕΛΙΞΗ
ΣΧΕΔΙΟΥ

ΜΕΡΟΣ VIII. ΥΠΟΣΤΗΡΙΞΗ & ΕΞΕΛΙΞΗ ΣΧΕΔΙΟΥ

8.1 ΕΚΠΑΙΔΕΥΣΗ

Η εκπαίδευση των επιχειρησιακών ομάδων σε τακτικό επίπεδο σχεδιάζεται από τις αρμόδιες Δ/σεις του Αρχηγείου Πυροσβεστικού Σώματος, του Αρχηγείου Ελληνικής Αστυνομίας, του Αρχηγείου Λιμενικού Σώματος και Ελληνικής Ακτοφυλακής και του ΕΚΑΒ λαμβάνοντας υπόψη τους κινδύνους από την εκδήλωση σεισμών. Η εκπαίδευση του προσωπικού του Τμήματος Πολιτικής Προστασίας Περιφερειακής Ενότητας Άρτας που εμπλέκονται σε δράσεις πολιτικής προστασίας είναι δυνατή μέσω σχετικών εκπαιδεύσεων που διοργανώνονται από την Περιφερειακή Ενότητα Άρτας με τη συμμετοχή στελεχών της ΓΓΠΠ κατόπιν σχετικού αιτήματος.

8.2 ΕΛΕΓΧΟΣ ΣΧΕΔΙΟΥ – ΑΣΚΗΣΕΙΣ

Για τον έλεγχο του Σχεδίου πραγματοποιούνται ασκήσεις από τους εμπλεκόμενους Φορείς σύμφωνα με τη σχετική νομοθεσία (Ν.4662/2020, άρθρο 23) και σύμφωνα με τις κατευθυντήριες οδηγίες της ΓΓΠΠ για τον έλεγχο των διαδικασιών και σχεδίων που συντάσσονται σε εφαρμογή της ΥΑ 1299/2003 «ΞΕΝΟΚΡΑΤΗΣ» (532/23-01-2020 έγγραφο ΓΓΠΠ - Κατευθυντήριες Οδηγίες για τον Σχεδιασμό και τη Διεξαγωγή Ασκήσεων Πολιτικής Προστασίας, ΑΔΑ: ΩΕ2Ψ46ΜΤΛΒ-Γ95).

8.2.1 ΔΙΕΝΕΡΓΕΙΑ ΑΣΚΗΣΕΩΝ ΠΟΛΙΤΙΚΗΣ ΠΡΟΣΤΑΣΙΑΣ ΣΕ ΕΠΙΠΕΔΟ ΠΕΡΙΦΕΡΕΙΑΚΗΣ ΕΝΟΤΗΤΑΣ ΑΡΤΑΣ ΚΑΙ ΟΙΚΕΙΩΝ ΔΗΜΩΝ

Ο σχεδιασμός και η διεξαγωγή ασκήσεων Πολιτικής Προστασίας για την αντιμετώπιση εκτάκτων αναγκών και την άμεση/βραχεία διαχείριση των συνεπειών μετά την εκδήλωση σεισμού σε τακτά χρονικά διαστήματα, συνιστά την πιο ασφαλή μέθοδο για την τακτική και σε βάθος δοκιμασία, εκπαίδευση και αξιολόγηση της επιχειρησιακής ετοιμότητας, επάρκειας, αλλά και του επιτυχούς συντονισμού των φορέων σε δράσεις αντιμετώπισης εκτάκτων αναγκών και άμεσης/βραχείας διαχείρισης των συνεπειών από την εκδήλωση σεισμών.

Στο πλαίσιο αυτό **μετά την ολοκλήρωση του Σχεδίου Αντιμετώπισης Εκτάκτων Αναγκών και Άμεσης/Βραχείας Διαχείρισης των Συνεπειών από την Εκδήλωση Σεισμών της Περιφερειακής Ενότητας Άρτας**, με εντολή του Αντιπεριφερειάρχη Π.Ε Άρτας, το Τμήμα Πολιτικής Προστασίας Περιφερειακής Ενότητας Άρτας καλείται να προγραμματίζει σε ετήσια βάση μια άσκηση ετοιμότητας για την αντιμετώπιση εκτάκτων αναγκών και την άμεση/βραχεία διαχείριση των συνεπειών από την εκδήλωση σεισμών, βάσει του ανωτέρω σχεδίου.

Ομοίως, **μετά την ολοκλήρωση του Σχεδίου Αντιμετώπισης Εκτάκτων Αναγκών και Άμεσης/Βραχείας Διαχείρισης των Συνεπειών από την Εκδήλωση Σεισμών των οικείων Δήμων**, με εντολή των Δημάρχων, τα γραφεία Πολιτικής Προστασίας των Δήμων καλούνται να προγραμματίζουν σε ετήσια βάση μια άσκηση ετοιμότητας για την αντιμετώπιση εκτάκτων αναγκών και την άμεση/βραχεία διαχείριση των συνεπειών από την εκδήλωση σεισμών, βάσει του ανωτέρω σχεδίου.

Οι ασκήσεις αυτές θα πρέπει να εστιάζουν κατά κύριο λόγο σε θέματα κατανομής ρόλων και αρμοδιοτήτων των υπηρεσιών της Περιφερειακής Ενότητας Άρτας και των οικείων Δήμων, αντίστοιχα, με στόχο την επαύξηση της διαλειτουργικότητας και συνεργασίας όλων των οργανικών μονάδων τους στο πλαίσιο του θεσμικού τους ρόλου στην αντιμετώπιση κινδύνων από την εκδήλωση σεισμών.

Τονίζεται ότι σε αρχικό στάδιο οι ασκήσεις αυτές θα πρέπει να επικεντρώνονται μόνο στην άσκηση των οργανικών μονάδων και υπηρεσιών της Περιφερειακής Ενότητας Άρτας και των οικείων Δήμων για τη βελτίωση του σχεδιασμού τους στην αντιμετώπιση εκτάκτων αναγκών και την άμεση/βραχεία διαχείριση των συνεπειών από την εκδήλωση σεισμού, χωρίς την εμπλοκή άλλων φορέων και υπηρεσιών (ΕΛ.ΑΣ., Π.Σ., ΕΚΑΒ, κλπ).

Σε δεύτερο στάδιο θα κληθούν να συμμετέχουν στις ανωτέρω ασκήσεις και οι λοιποί εμπλεκόμενοι φορείς σε επίπεδο Περιφερειακής Ενότητας Π.Ε Άρτας και Δήμων (διυπηρεσιακή άσκηση), στο πλαίσιο συντονισμού και διαλειτουργικότητας μεταξύ τους, για υλοποίηση δράσεων που συνδέονται με την αντιμετώπιση εκτάκτων αναγκών και την άμεση/βραχεία διαχείριση των συνεπειών από την εκδήλωση σεισμού.

Η Δ/ση Σχεδιασμού & Αντιμετώπισης Εκτάκτων Αναγκών της ΓΓΠΠ δύναται να συνδράμει στον σχεδιασμό, διεξαγωγή και αποτίμηση των ανωτέρω ασκήσεων Πολιτικής Προστασίας σε επίπεδο Δήμου, κατόπιν σχετικού αιτήματος.

8.3 ΑΝΑΘΕΩΡΗΣΗ & ΕΠΙΚΑΙΡΟΠΟΙΗΣΗ ΣΧΕΔΙΟΥ

Η διαδικασία της αναθεώρησης & επικαιροποίησης του παρόντος Σχεδίου Αντιμετώπισης Εκτάκτων Αναγκών και Άμεσης/Βραχείας Διαχείρισης των Συνεπειών από την Εκδήλωση Σεισμών αναφέρεται σε ουσιαστικές αλλαγές στο Σχέδιο και γίνεται εφόσον συντρέχει τουλάχιστον ένας από τους παρακάτω λόγους:

- νέες νομοθετικές ρυθμίσεις που επηρεάζουν τις αρμοδιότητες των εμπλεκόμενων στο Σχέδιο Δ/σεων του Φορέα Σχεδίασης ή άλλων Φορέων με τους οποίους αυτός συνεργάζεται
- ίδρυση Φορέων που εμπλέκονται στην διαχείριση της έκτακτης ανάγκης,
- νέες θεσμικές εθνικές, κοινοτικές ή διεθνείς υποχρεώσεις,
- νέα ανάλυση κινδύνου,
- αποτιμήσεις ασκήσεων στις οποίες συνιστώνται αλλαγές στο Σχέδιο.

Η διαδικασία της επικαιροποίησης αναφέρεται στον έλεγχο και ενδεχόμενη αλλαγή συγκεκριμένων στοιχείων του Σχεδίου που δεν επηρεάζουν το σκοπό, τους στόχους του Σχεδίου ή την ιδέα επιχειρήσεων. Ενδεικτικός κατάλογος των στοιχείων που πρέπει να επικαιροποιούνται είναι:

- Στοιχεία επικοινωνίας επιχειρησιακά εμπλεκόμενων υπηρεσιών του Φορέα Σχεδίασης

- Μνημόνια ενεργειών που προβλέπονται στο Σχέδιο
- Διαδικασίες και υποδείγματα εντύπων
- Στοιχεία δημιουργηθέντων νέων υποδομών (κυκλοφοριακών και άλλων)

8.4 ΤΗΡΗΣΗ ΣΤΟΙΧΕΙΩΝ ΕΙΔΙΚΟΥ ΦΑΚΕΛΟΥ ΚΑΤΑΣΤΡΟΦΗΣ

Η Γενική Γραμματεία Πολιτικής Προστασίας, σύμφωνα με το άρθρο 29 παρ.3 του Ν.4662/2020, έχει την ευθύνη τήρησης Ειδικού Φακέλου Καταστροφής, για κάθε μεγάλης έντασης καταστροφή, στον οποίο περιέχονται τα στοιχεία του συνόλου των ενεργειών, στο πλαίσιο του αντίστοιχου σχεδιασμού, για την αντιμετώπιση των καταστροφών κατά την εκδήλωση των φαινομένων, καθώς και για την αποκατάσταση των ζημιών από τις υπηρεσίες των αρμοδίων Υπουργείων.

ΜΕΡΟΣ ΙΧ
ΠΕΡΙΒΟΛΗ-ΕΜΦΑΝΙΣΗ
ΥΠΑΛΛΗΛΩΝ ΠΟΛΙΤΙΚΗΣ
ΠΡΟΣΤΑΣΙΑΣ ΣΕ
ΕΠΙΧΕΙΡΗΣΕΙΣ


ΜΕΡΟΣ ΙΧ. ΠΕΡΙΒΟΛΗ-ΕΜΦΑΝΙΣΗ ΥΠΑΛΛΗΛΩΝ ΠΟΛΙΤΙΚΗΣ ΠΡΟΣΤΑΣΙΑΣ ΣΕ ΕΠΙΧΕΙΡΗΣΕΙΣ

Η παρουσία υπαλλήλων Πολιτικής Προστασίας στον τόπο μιας καταστροφής, με πολιτική περιβολή, δεν δηλώνει την ιδιότητά τους. Αυτό έχει σαν αποτέλεσμα, σε επιχειρησιακό επίπεδο να χάνεται αρκετές φορές πολύτιμος χρόνος μέχρι την ταυτοποίησή τους από υπηρεσιακούς παράγοντες και κυρίως να περνά απαραίτητη η παρουσία τους από πολίτες, οι οποίοι αγνοούν κατά κανόνα εντολές ή παραινέσεις τους.

Σύμφωνα με το 4678/22-11-2004 έγγραφο ΓΓΠΠ, τα επιχειρησιακά μπουφάν Πολιτικής Προστασίας θα πρέπει να έχουν την ακόλουθη μορφή:



Εικόνα 3. Επιχειρησιακά μπουφάν Πολιτικής Προστασίας και τα γιλέκα Πολιτικής Προστασίας:



Εικόνα 4. Επιχειρησιακά γιλέκα Πολιτικής Προστασίας

Αναλυτικές προδιαγραφές για την εμφάνιση των επιχειρησιακών μπουφάν και γιλέκων Πολιτικής Προστασίας δίνονται στο 4678/22-11-2004 έγγραφο ΓΓΠΠ.

Για τους εργαζόμενους στις οργανικές μονάδες Πολιτικής Προστασίας (Δ/νσεις, Τμήματα και Γραφεία) πέραν των επιχειρησιακών μπουφάν και γιλέκων, όταν αυτοί μεταβαίνουν στο τόπο της καταστροφής στο πλαίσιο του συντονιστικού τους ρόλου, θα πρέπει να λαμβάνονται όλα τα μέτρα που θα εξασφαλίζουν την υγεία και την ασφάλεια τους, καθώς και να τους παρέχονται όλα τα ενδεικνυόμενα μέσα ατομικής προστασίας (ΜΑΠ), σύμφωνα με την ΚΥΑ 43726/2019 (ΦΕΚ 2208/Β'/2019).

ΜΕΡΟΣ Χ
ΕΓΚΡΙΣΗ ΚΑΙ ΕΝΑΡΞΗ
ΙΣΧΥΟΣ ΤΟΥ ΣΧΕΔΙΟΥ

ΜΕΡΟΣ Χ. ΕΓΚΡΙΣΗ ΚΑΙ ΕΝΑΡΞΗ ΙΣΧΥΟΣ ΤΟΥ ΣΧΕΔΙΟΥ

Η ισχύς του παρόντος Ειδικού Σχεδίου Αντιμετώπισης Εκτάκτων Αναγκών και Άμεσης/Βραχείας Διαχείρισης των Συνεπειών από την Εκδήλωση Σεισμών της Π.Ε Άρτας «ΕΓΚΕΛΑΔΟΣ 2» (1^η έκδοση), αρχίζει από την ημερομηνία έγκρισης από το Περιφερειακό Συμβούλιο Ηπείρου.

Με την έκδοση του παρόντος παλαιότερα σχέδια παύουν να ισχύουν.

Εγκρίνεται

Αριθμ. Απόφασης/2023

Ιωάννινα,// 2023

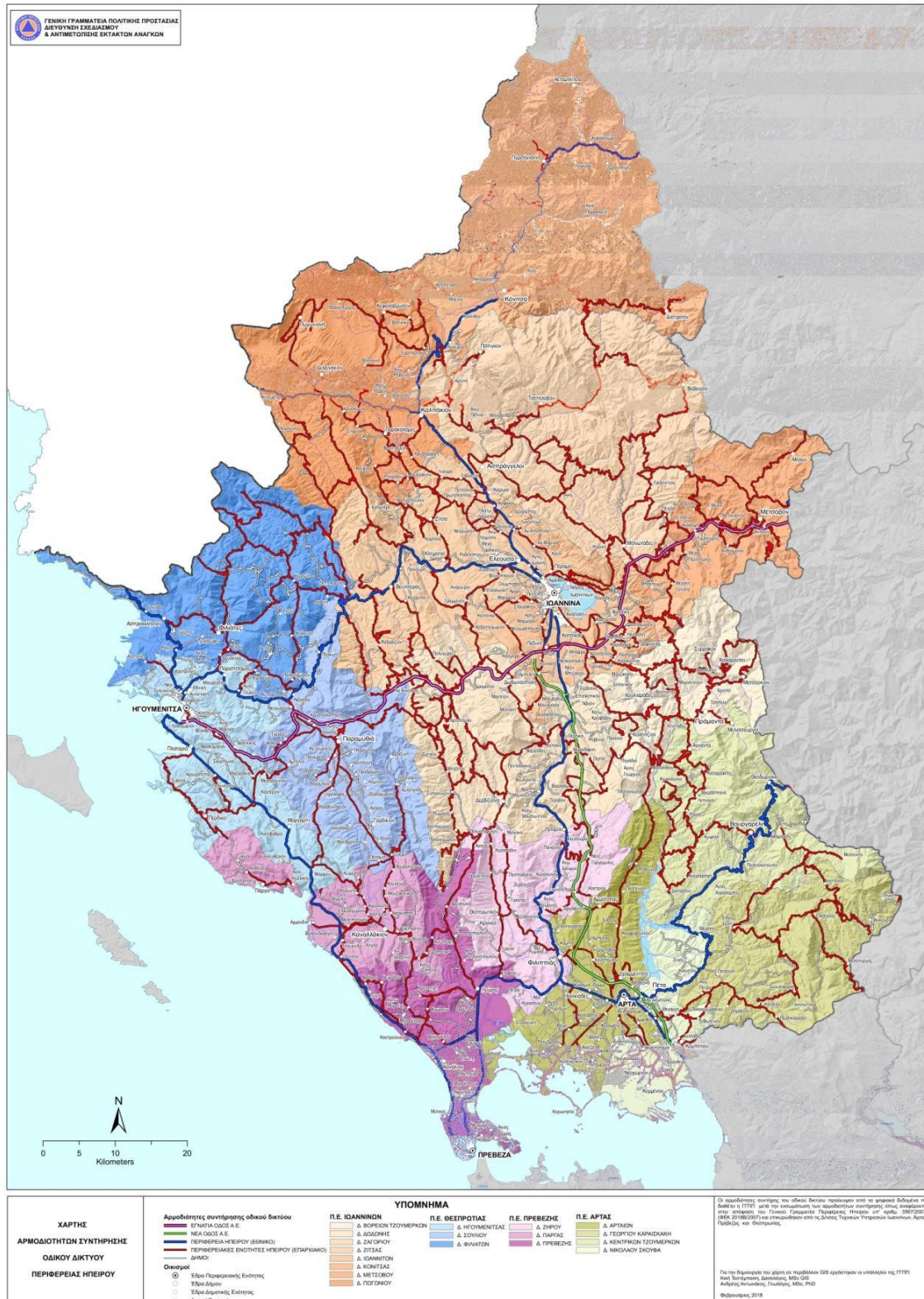
Για το Περιφερειακό Συμβούλιο Περιφέρειας Ηπείρου

Ο Περιφερειάρχης

Αλέξανδρος Καχριμάνης

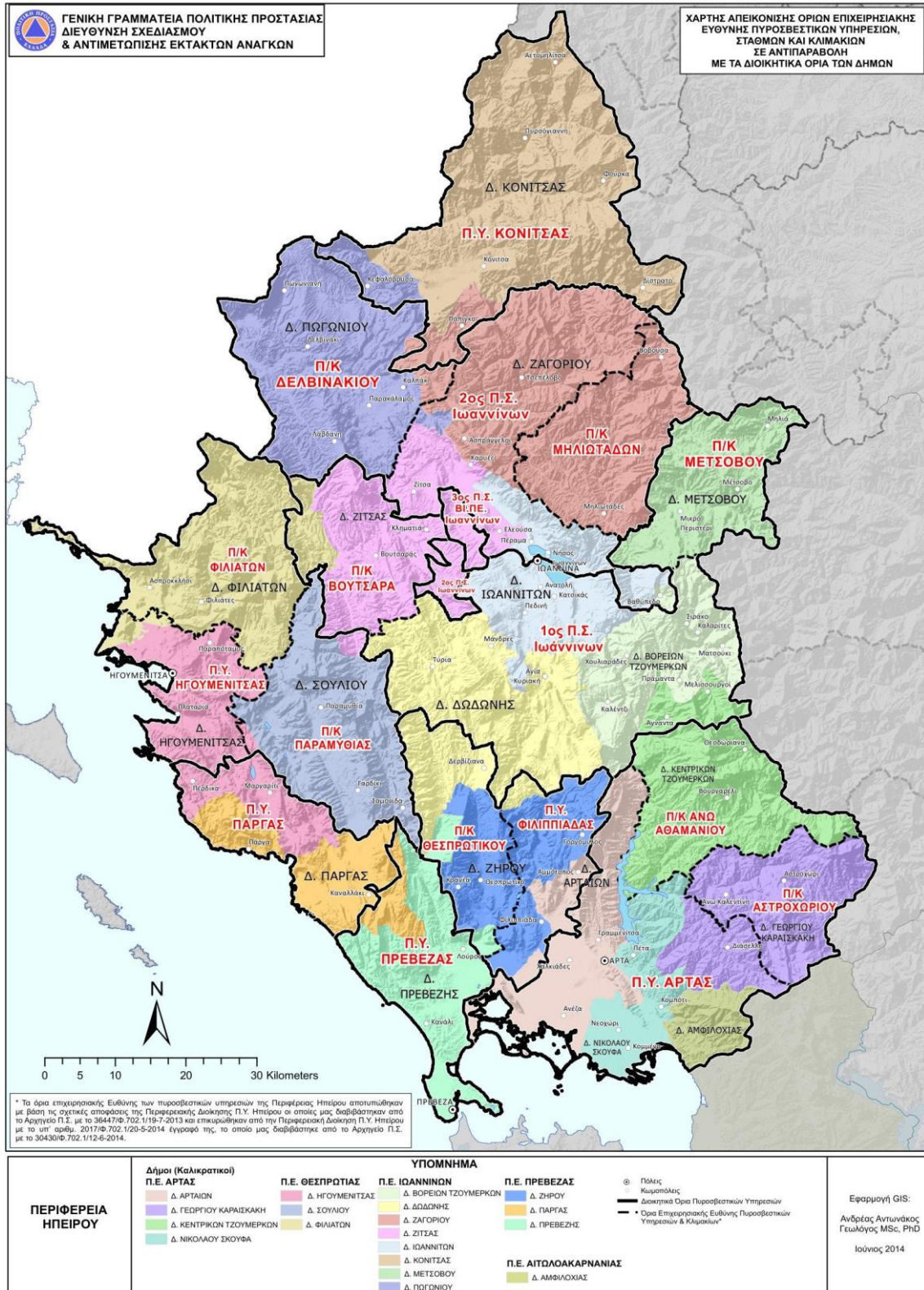
**ΠΑΡΑΡΤΗΜΑ Α****ΠΑΡΑΡΤΗΜΑ Α - ΧΑΡΤΟΓΡΑΦΙΚΟ ΥΛΙΚΟ**

Στο πλαίσιο του παρόντος Ειδικού Σχεδίου Αντιμετώπισης Εκτάκτων Αναγκών και Άμεσης/ Βραχείας Διαχείρισης των Συνεπειών από την Εκδήλωση Σεισμών Π.Ε Άρτας «ΕΓΚΕΛΑΔΟΣ 2» παράχθηκε το κάτωθι χαρτογραφικό υλικό με στόχο την αποτελεσματικότερη απεικόνιση της Π.Ε. Άρτας. Το παραχθέν χαρτογραφικό υλικό αποτυπώνει τους παράγοντες που επηρεάζουν και επηρεάζονται από τις σεισμικές δονήσεις



Χάρτης 1. Αρμοδιότητες συντήρησης οδικού δικτύου Περιφέρειας Ηπείρου

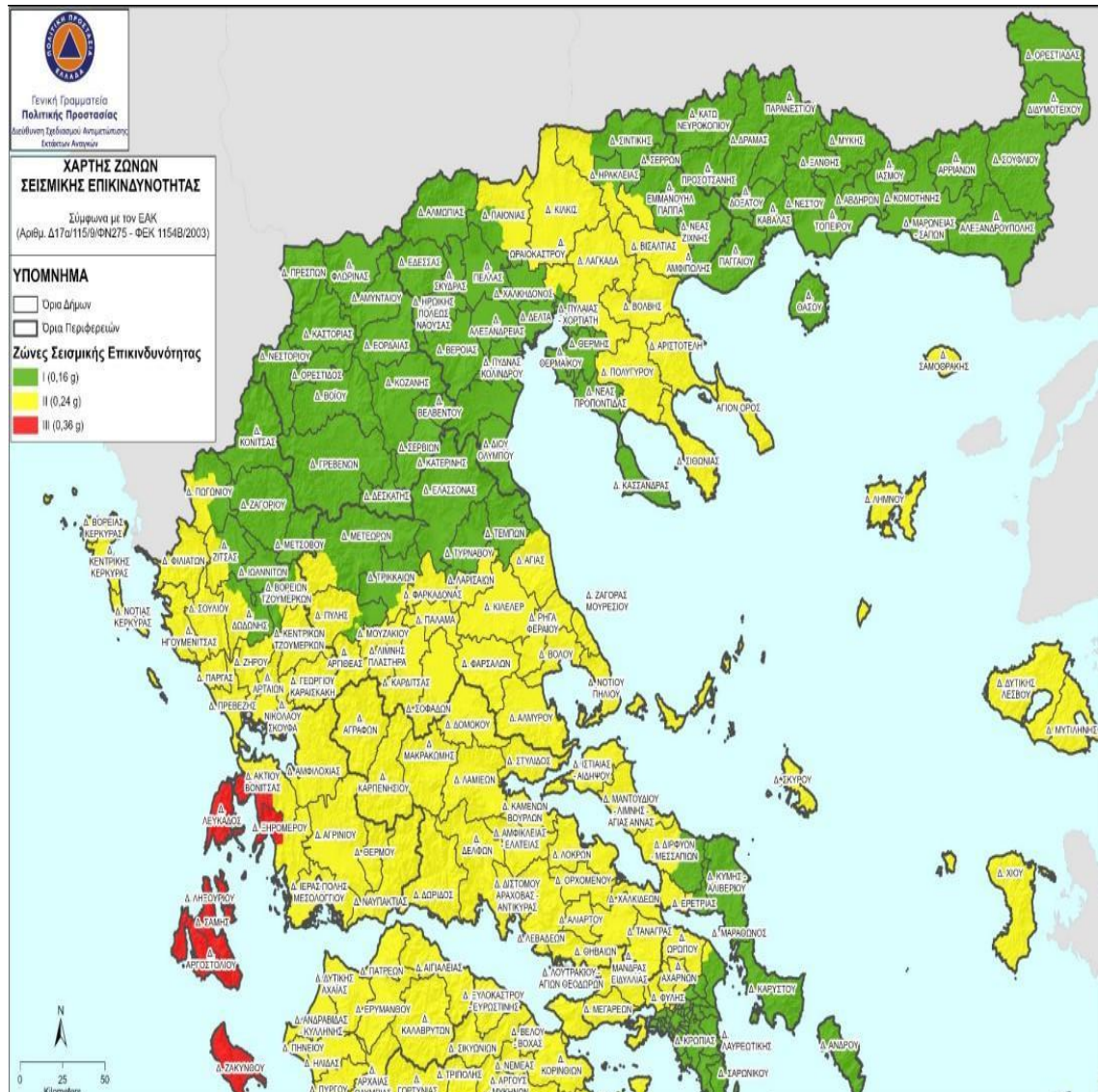
(Πηγή: www.civilprotection.gr)



Χάρτης 2. Χάρτης ορίων επιχειρησιακής ευθύνης των Πυροσβεστικών Υπηρεσιών σε αντιπαραβολή με τα διοικητικά όρια των Δήμων

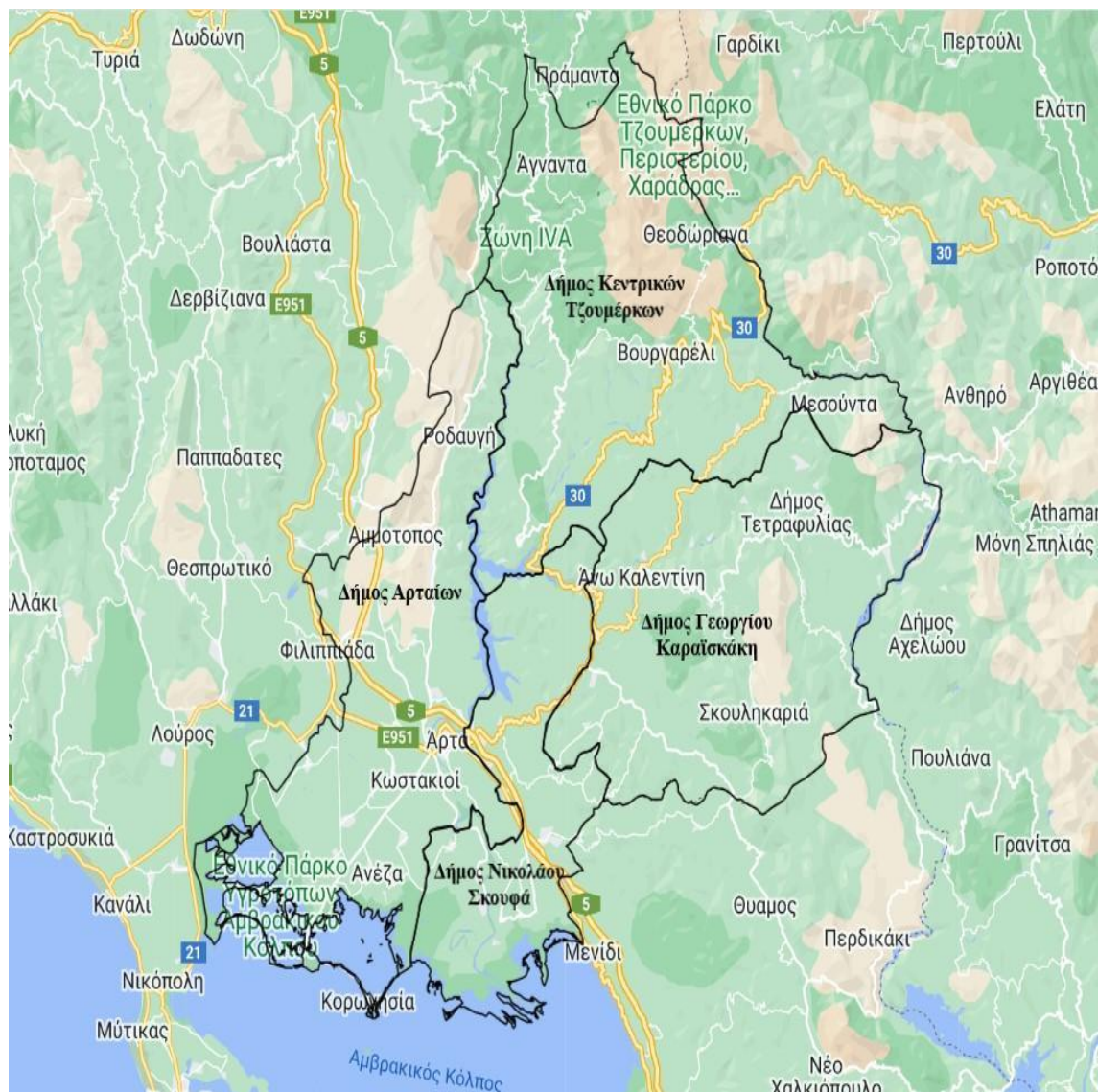
(Πηγή: www.civilprotection.gr)

Ειδικό Σχέδιο Αντιμετώπισης Έκτακτων Αναγκών και Άμεσης/Βραχείας Διαχείρισης των Συνεπειών από την Εκδήλωση Σεισμών Π.Ε Άρτας «ΕΓΚΕΛΑΔΟΣ 2»
1^η Έκδοση 2023



Χάρτης 3. Χάρτης Σεισμικής Επικινδυνότητας του βόρειου τμήματος της χώρας σε σχέση με τα όρια των Δήμων

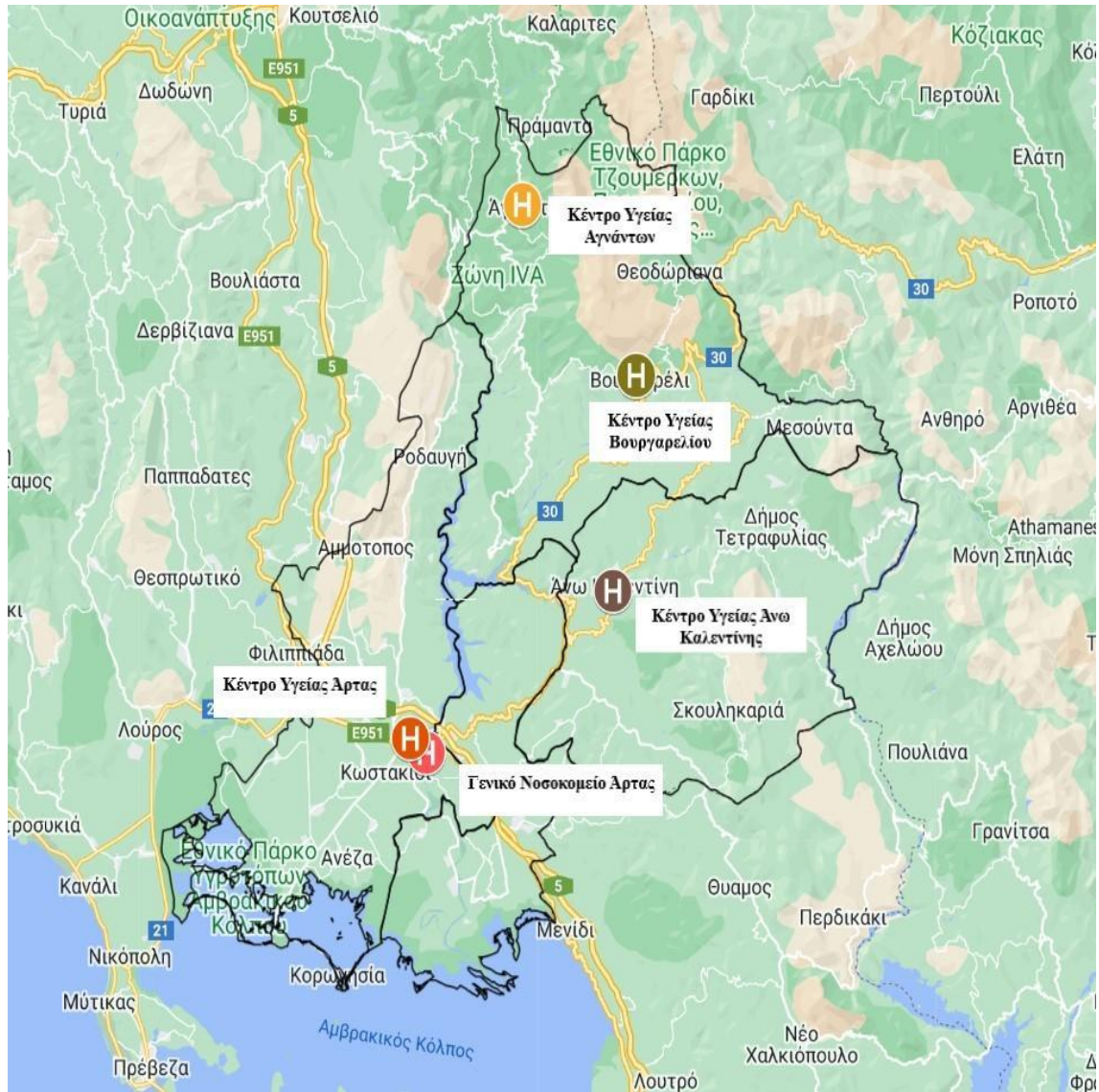
(Πηγή: www.civilprotection.gr)



Χάρτης 4. Όρια Περιφερειακής Ενότητας Άρτας με τα όρια των Δήμων

(Πηγή δεδομένων:

<https://geodata.gov.gr/>)



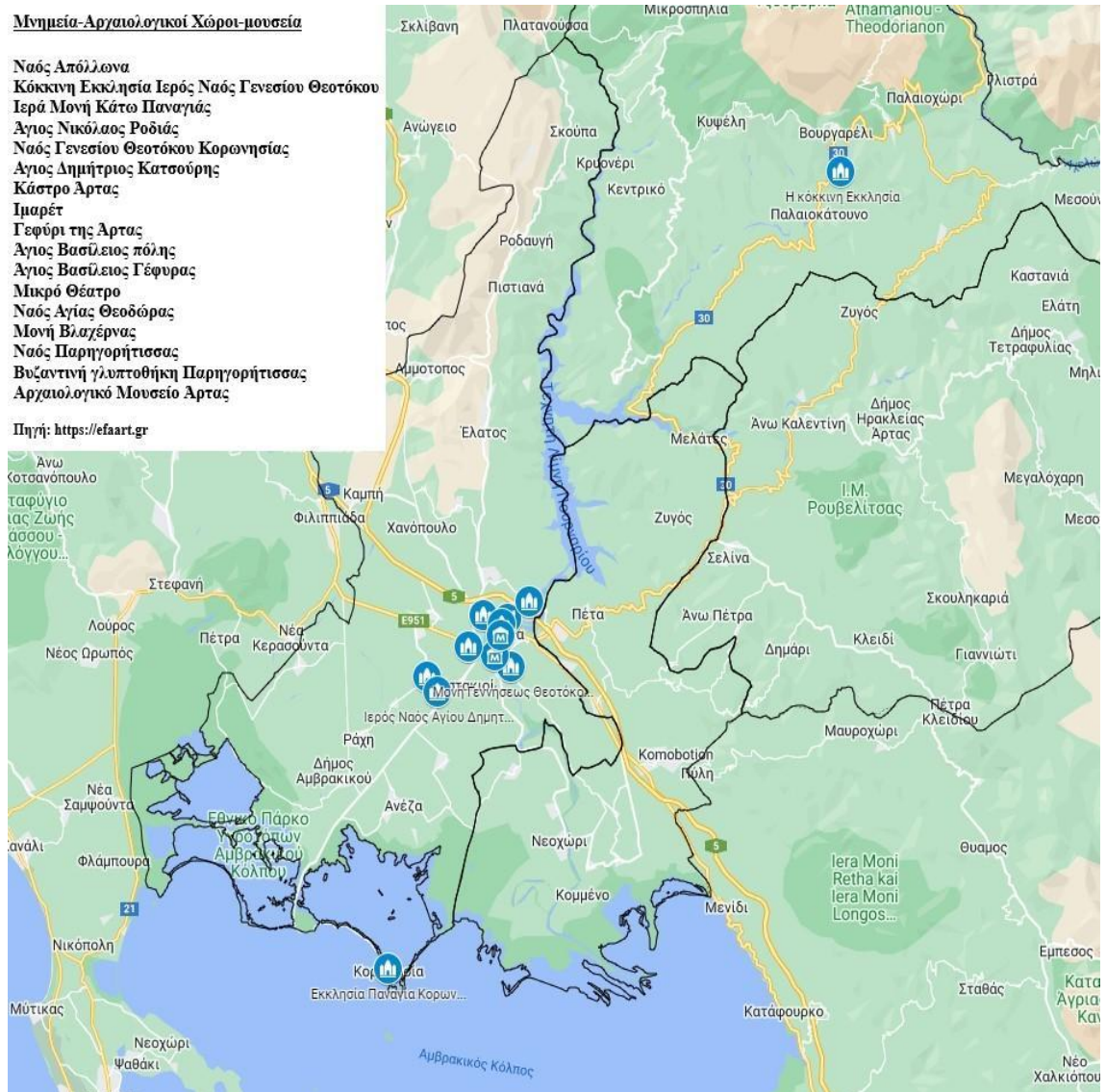
Χάρτης 5. Δομές Υγείας Περιφερειακής Ενότητας Άρτας

Ειδικό Σχέδιο Αντιμετώπισης Έκτακτων Αναγκών και Άμεσης/Βραχείας Διαχείρισης των Συνεπειών από την Εκδήλωση Σεισμών Π.Ε Άρτας «ΕΓΚΕ/ΛΑΔΟΣ 2»
1^η Έκδοση 2023

Μνημεία-Αρχαιολογικοί Χώροι-μουσεία

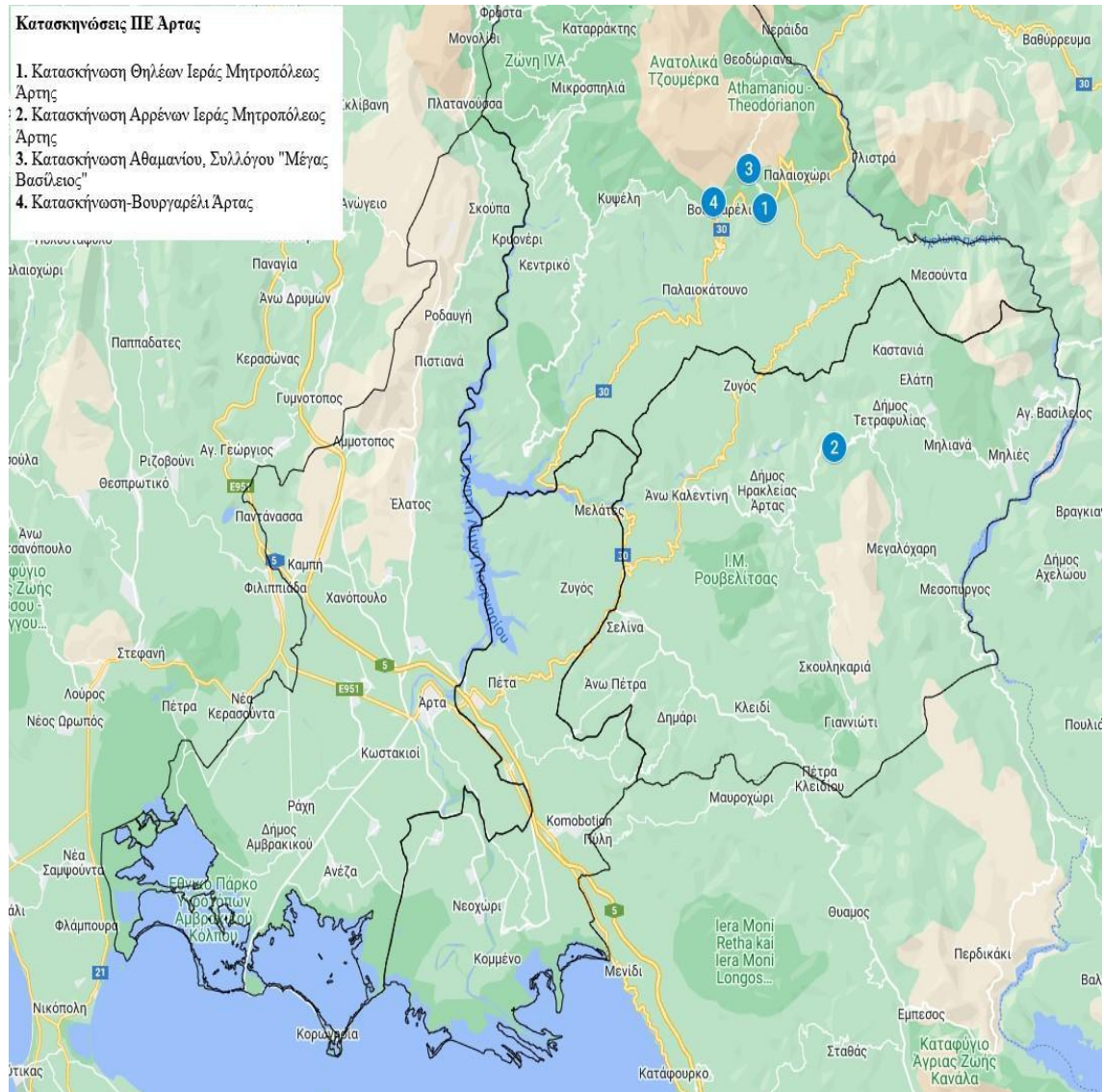
Ναός Απόλλωνα
Κόκκινη Εκκλησία Ιερός Ναός Γενεσίου Θεοτόκου
Ιερά Μονή Κάτω Παναγιάς
Άγιος Νικόλαος Ροδιάς
Ναός Γενεσίου Θεοτόκου Κορωνησίας
Άγιος Δημήτριος Κατσούρης
Κάστρο Άρτας
Ιμαρέτ
Γεφύρι της Άρτας
Άγιος Βασίλειος πόλης
Άγιος Βασίλειος Γέφυρας
Μικρό Θέατρο
Ναός Αγίας Θεοδώρας
Μονή Βλαχέρνας
Ναός Παρηγορήτισσας
Βυζαντινή γλυπτοθήκη Παρηγορήτισσας
Αρχαιολογικό Μουσείο Άρτας

Πηγή: <https://efaart.gr>



Χάρτης 6. Μνημεία Αρχαιολογικοί Χώροι & Μουσεία Περιφερειακής Ενότητας Άρτας

(Πηγή δεδομένων: <https://efaart.gr>)



Χάρτης 7. Κατασκηνώσεις Περιφερειακής Ενότητας Άρτας

ΧΩΡΟΙ ΑΜΕΣΗΣ ΣΥΓΚΕΝΤΡΩΣΗΣ Ή ΚΑΤΑΦΥΓΗΣ

Πρόκειται για χώρους άμεσης εκτόνωσης του πληθυσμού με την εκδήλωση φυσικής καταστροφής. Πρόκειται για χώρους βραχυχρόνιας παραμονής (έως 2 ημέρες) και διαφοροποιούνται ανάλογα με τη διάρκεια παραμονής του πληθυσμού.

Σχεδιασμός χώρων καταφυγής

Η χρήση των χώρων σε κανονικές συνθήκες

- Πλατείες
- Ελεύθεροι χώροι (κενά οικόπεδα)
- ανοιχτές αθλητικές εγκαταστάσεις
- περιοχές αστικού πρασίνου (άλση, πάρκα, παιδικές χαρές)
- προαύλια σχολείων
- προαύλια εκκλησιών

Δυναμικότητα

2 τ.μ./ άτομο-θέση μέσα στον αστικό ιστό

Αποδεκτή απόσταση ασφάλειας: 250μ από τους χώρους κατοικίας η εργασίας προς τον χώρο καταφυγής.

Δεχόμαστε ως μέση ταχύτητα των πεζών τα 4-5 χλμ./ώρα.

Οδηγίες ασφάλειας

- Μακριά από γεωλογικά επικίνδυνα εδάφη (κατολισθήσεις καθιζήσεις, κ.α.) και όχι πάνω από μεγάλα αναχώματα ή πάνω από υπόγειες στοές.
- Απόσταση από περιβάλλουσες οικοδομές ίση με το μισό του ύψους τους.
- Μακριά από μεγάλα τεχνικά έργα.
- Θέση όχι κάτω από γραμμές ηλεκτρικής ενεργείας ή που να κινδυνεύει από πτώσεις στοιχείων.
- Θέση σε απόσταση από περιοχές διακινδύνευσης από καταστροφή άλλων εγκαταστάσεων.
- Θέση σε απόσταση τουλάχιστον 5μ από μαντρότοιχους κιγκλιδώματα κλπ.

Υποδομές και εξοπλισμός

- Φωτισμός ηλεκτρική εγκατάσταση, γεννήτριες και λάμπες θυέλλης.
- Υδροδότηση: 3 λίτρα/άτομο, 1 κρουνοί/50 άτομα.
- Χώροι υγιεινής: 1 WC/40 άτομα και σύνδεση με το αποχετευτικό δίκτυο της πόλης.
- Αποθήκευση χρήσιμων υλικών.
- Κάδοι αποκομιδής απορριμμάτων
- Σηματοδότηση των διαδρόμων εκκένωσης και των χώρων καταφυγής

Αποστάσεις

Η μέγιστη ακτίνα επιρροής ορίζεται συνήθως στα 250μ. από το πιο απομακρυσμένο σημείο εξυπηρέτησης. Ανάλογα με τις συνθήκες τις περιοχής (πληθυσμιακή πυκνότητα, δόμηση,

συνθήκες πρόσβασης, κ.λπ.) μπορεί να επεκταθεί στα 300μ, 400μ, ή και 500μ με τη μορφή ισοχρονικών καμπυλών.

Ιδιοκτησιακό καθεστώς

- Προτιμότεροι οι δημόσιοι χώροι ή χώροι ελεγχόμενοι από δημόσιους φορείς.
- Να αποφεύγονται οι φυλασσόμενοι ή ασφαλιζόμενοι χώροι.
- Για τους ιδιόκτητους χώρους είναι απαραίτητη ιδιαίτερη συμφωνία (μνημόνιο συνεργασίας) για την πιθανή χρήση του.

Μετάβαση- Προσβασιμότητα

- Με τα πόδια.
- Με εναλλακτικές διαδρομές εκκένωσης που αποτελούνται από κατάλληλα σηματοδοτημένο πεζοδρομιακό δίκτυο.

Οδηγίες ασφαλείας διαδρομών εκκένωσης

- Ασφάλεια από πτώση υλικών, διατηρώντας απόσταση ασφαλείας από παράπλευρες οικοδομές.
- Παρουσία πρασιάς.
- Μακριά από σημεία υπερσυγκέντρωσης πληθυσμού (κινηματογράφοι, κτίρια γραφείων, σταθμούς πρώτων βοηθειών).
- Απουσία διασταυρώσεων με φυσικά ή άλλα εμπόδια (ρέματα, σιδηροδρομικές γραμμές).
- Αποφυγή ανισόπεδων διαβάσεων.
- Αποφυγή πεζοδρομίων και πρασιών που έχουν καταληφθεί παράνομα ή νόμιμα για χρήσεις αναψυχής ή εμπορίου.
- Απουσία στοιχείων κατά μήκος των διαδρομών που μπορεί να προκαλέσουν εκρήξεις ή πυρκαγιές.

Έλεγχος χώρων καταφυγής

- Σχετικά με την έκταση των χώρων που επιλέγονται πρέπει να γίνονται αυτοψίες και να εντοπίζονται οι ενεργές επιφάνειες.

Μητρώο χώρων καταφυγής

Καταφυγή σε βάση δεδομένων - συμπλήρωση καρτέλας στην οποία καταγράφονται τα χαρακτηριστικά του χώρου που αιτιολογούν τη μετασεισμική χρήση του αλλά και τα έργα, τις προσθήκες ή τις παρεμβάσεις που απαιτούνται για τη σωστή κάλυψη των αναγκαίων προδιαγραφών:

- Χώρων διοίκησης και ελέγχου.
- Χώρων αποθήκευσης ιατροφαρμακευτικοί υλικού, εξοπλισμού και τροφίμων.
- Χώρων υγιεινής.

Απαραίτητη επίσης είναι η σηματοδότηση του χώρου και των διαδρομών διαφυγής.

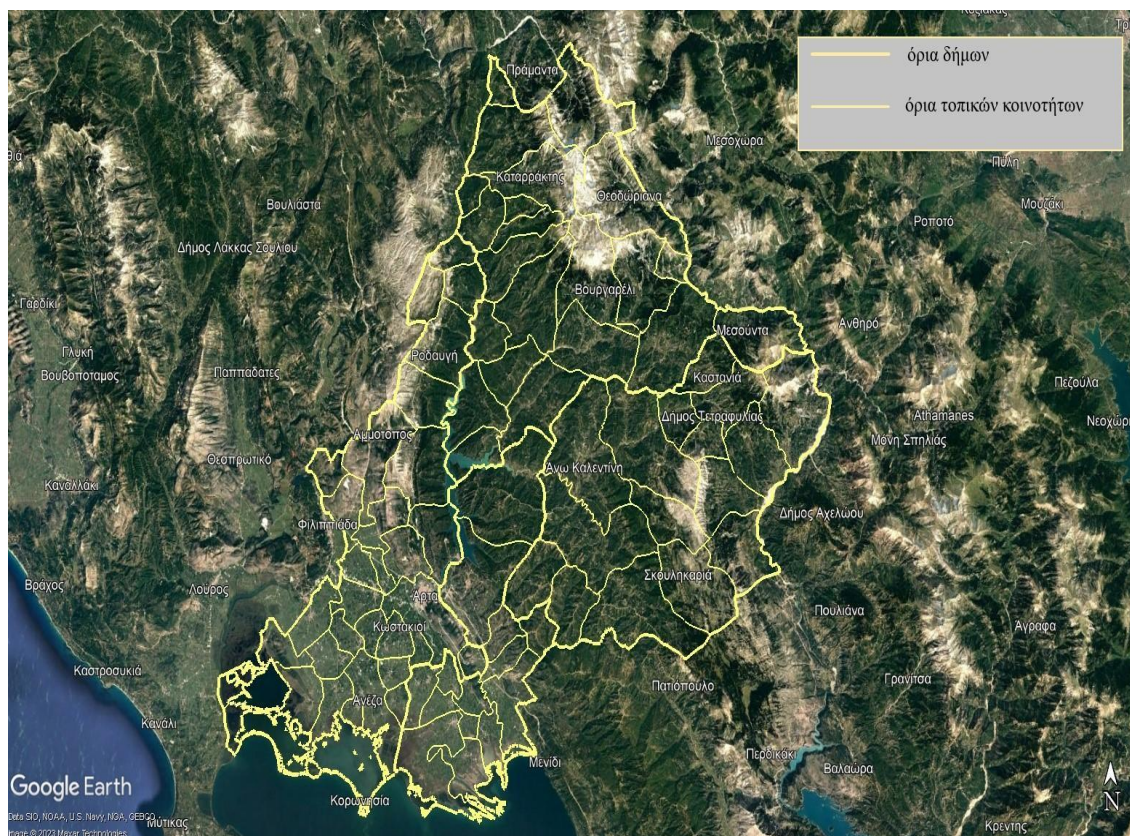
Μετάβαση – Προσβλητικότητα

- Με ΙΧ ή με ΔΧ οχήματα (διατιθέμενα από κρατικές ή άλλες υπηρεσίες).

- Με διαδρομές διαφυγής εντός του οδικού δικτύου που παρέχει εναλλακτικές δυνατότητες (αρτηρίες, συλλέκτριες οδοί κλπ)
Οδηγίες ασφαλείας διαδρομών διαφυγής
- Ασφάλεια από πτώση υλικών που μπορούν να διακόψουν την κίνηση.
- Απουσία διασταυρώσεων με φυσικά ή άλλα εμπόδια (ποταμοί, σιδηροδρομικές γραμμές κλπ).
- Να εξασφαλίζονται δίκτυα παράκαμψης στους κόμβους του οδικού δικτύου.
- Αποφυγή εδαφών με μεγάλη επικινδυνότητα (λόγω κατολισθήσεων, ρευστοποιήσεων κλπ).

Σημειώνεται ότι για την καλύτερη εκτίμηση της επάρκειας των χώρων καταφυγής της Περιφερειακής Ενότητας Άρτας χρησιμοποιήθηκαν τα αποτελέσματα της Απογραφής Πληθυσμού – Κατοικιών 2011 (ΕΛΣΤΑΤ 2011), όπως αυτά δημοσιεύθηκαν στο ΦΕΚ Β' 698/20-03-2014.

Στο **Παράρτημα Ε** παρατίθεται αναλυτική κατάσταση ανά Δήμο, Δημοτική Ενότητα, Δημοτική και Τοπική Κοινότητα και οικισμό της Περιφερειακής Ενότητας Άρτας με τον αντίστοιχο πληθυσμό. (ΕΛΣΤΑΤ 2011)



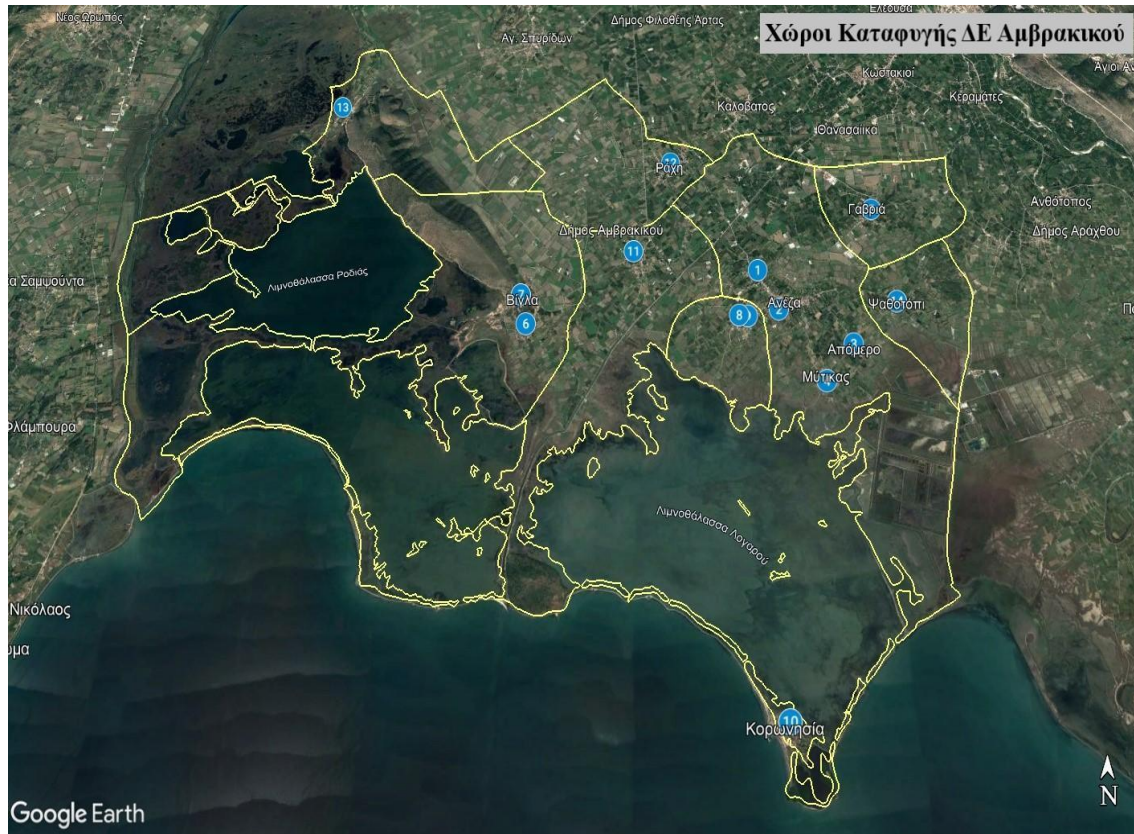
Χάρτης 8. Όρια Τοπικών Κοινοτήτων ανά Δήμο

(Πηγή δεδομένων:

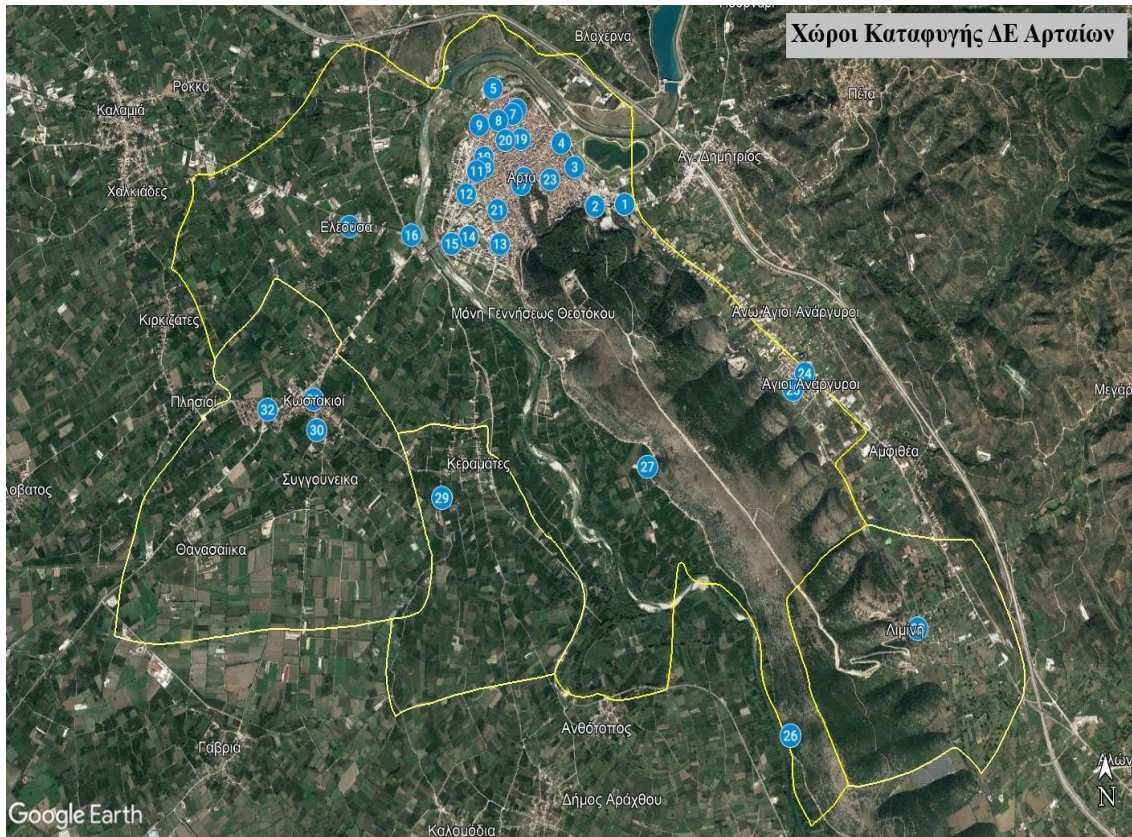
<https://geodata.gov.gr>)

Με βάση τις παραπάνω προδιαγραφές προτείνονται οι κάτωθι χώροι καταφυγής στην Περιφερειακή Ενότητα Άρτας διαχωρίζοντάς τους ανά Δήμο και Δημοτική Ενότητα.

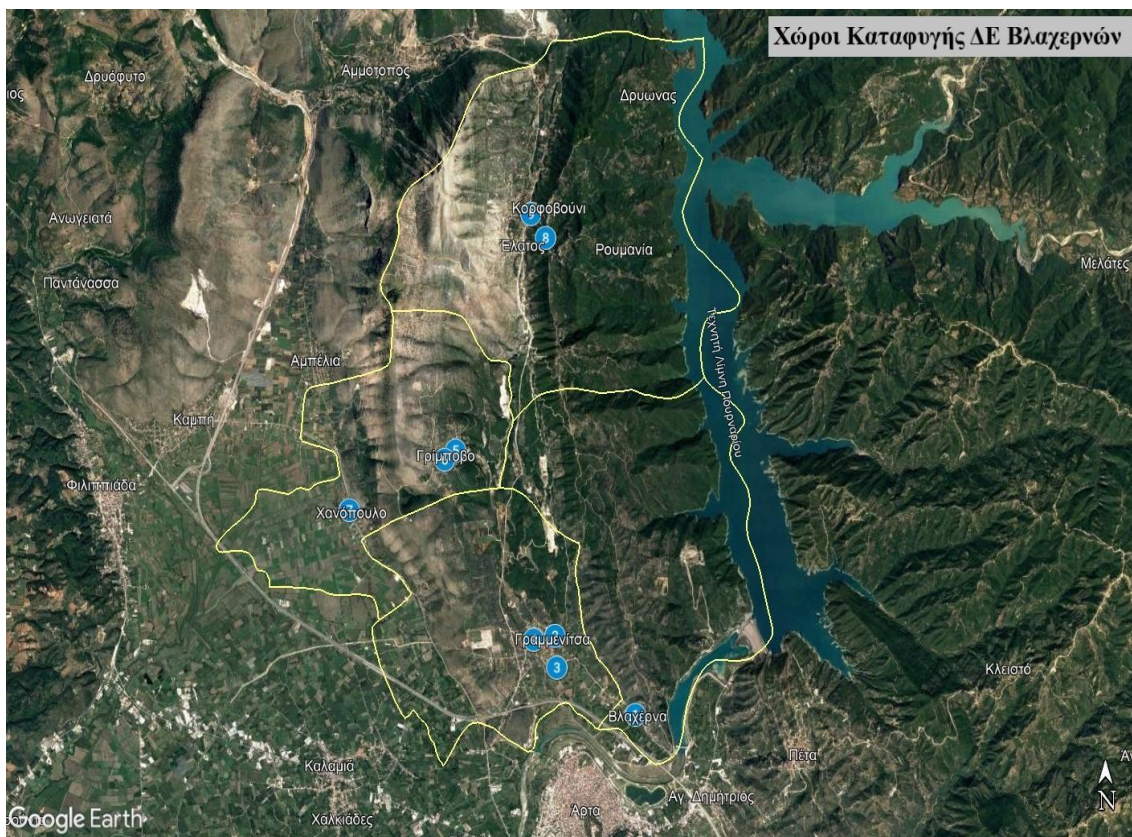
1. ΔΗΜΟΣ ΑΡΤΑΙΩΝ



Χάρτης 9. Χώροι Καταφυγής Δημοτικής Ενότητας Αμβρακικού



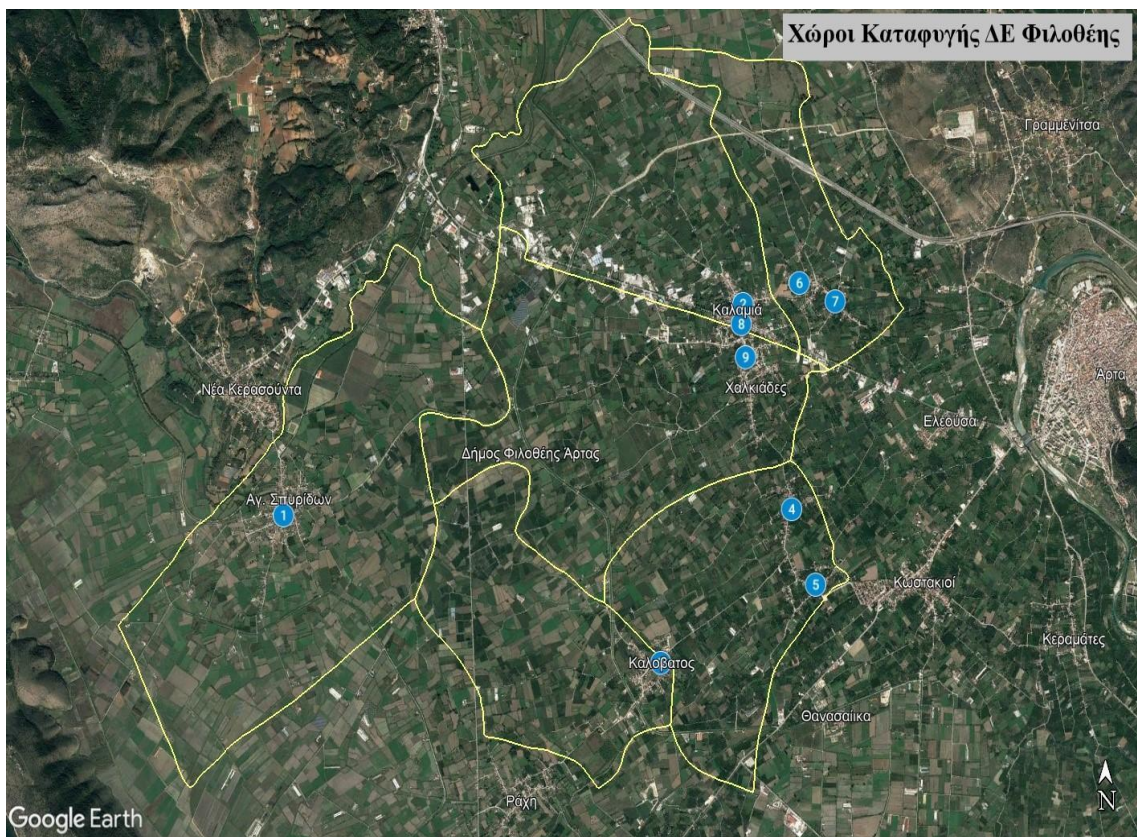
Χάρτης 10. Χώροι Καταφυγής Δημοτικής Ενότητας Αρταίων



Χάρτης 11. Χώροι Καταφυγής Δημοτικής Ενότητας Βλαχερνών



Χάρτης 12. Χώροι Καταφυγής Δημοτικής Ενότητας Ξηροβουνίου



Χάρτης 13. Χώροι Καταφυγής Δημοτικής Ενότητας Φιλοθέης

A/A	Προσδιορισμός Χώρου	Τοποθεσία Διεύθυνση	Αριθμός Κατοίκων
ΔΗΜΟΣ ΑΡΤΑΙΩΝ - ΔΗΜΟΤΙΚΗ ΕΝΟΤΗΤΑ ΑΜΒΡΑΚΙΚΟΥ			
ΤΟΠΙΚΗ ΚΟΙΝΟΤΗΤΑ ΑΝΕΖΗΣ			
1	Γυμνάσιο Ανέζας	Ανέζα	1111
2	Δημοτικό σχολείο	Ανέζα	
3	Πλατεία	Απόμερο	142
4	Πλατεία	Μύτικας	190
ΤΟΠΙΚΗ ΚΟΙΝΟΤΗΤΑ ΓΑΒΡΙΑΣ			
5	Δημοτικό σχολείο	Γαβρία	379
ΤΟΠΙΚΗ ΚΟΙΝΟΤΗΤΑ ΒΙΓΛΑΣ			
6	Πλατεία νέου οικισμού	Βίγλα	386
7	Ευρυχώριο παλαιού οικισμού	Βίγλα	
ΤΟΠΙΚΗ ΚΟΙΝΟΤΗΤΑ ΚΑΛΟΓΕΡΙΚΟΥ			
8	Πλατεία	Καλογερίκο	491
9	Κοινοτικό γραφείο	Καλογερίκο	
ΤΟΠΙΚΗ ΚΟΙΝΟΤΗΤΑ ΚΟΡΩΝΗΣΙΑΣ			
10	Ελαιώνας	Κορωνησία	165
ΤΟΠΙΚΗ ΚΟΙΝΟΤΗΤΑ ΠΟΛΥΔΡΟΣΟΥ			
11	Πλατεία	Πολύδροσο	444
ΤΟΠΙΚΗ ΚΟΙΝΟΤΗΤΑ ΡΑΧΗΣ			
12	Πλατεία	Ράχη	574
ΤΟΠΙΚΗ ΚΟΙΝΟΤΗΤΑ ΣΤΡΟΓΓΥΛΗΣ			
13	Πλατεία	Στρογγυλή	192
ΤΟΠΙΚΗ ΚΟΙΝΟΤΗΤΑ ΨΑΘΟΤΟΠΙΟΥ			
14	Δημοτικό σχολείο	Ψαθοτόπι	194
Σύνολο Πληθυσμού			4268

Πίνακας 2. Χώροι καταφυγής Δημοτικής Ενότητας Αμβρακικού

A/A	Προσδιορισμός Χώρου	Τοποθεσία Διεύθυνση	Αριθμός Κατοίκων
ΔΗΜΟΣ ΑΡΤΑΙΩΝ - ΔΗΜΟΤΙΚΗ ΕΝΟΤΗΤΑ ΑΡΤΑΙΩΝ			
ΔΗΜΟΤΙΚΗ ΚΟΙΝΟΤΗΤΑ ΑΡΤΑΙΩΝ			
1	Εθνικό Αθλητικό Κέντρο	Στρατόπεδο Παπακώστα, Άρτα	24427
2	6 ^ο Δημοτικό Σχολείο	Στρατώνος 10, Άρτα	
3	Πλατεία Κρυστάλλη	Πλ. Κρυστάλλη, Άρτα	
4	Πλατεία Ναπ. Ζέρβα	Κοραή 14, Άρτα	
5	Εκθεσιακό Κέντρο «Κώστας Βάγιας»	Διώνης, Άρτα	
6	Ιστορικό Κάστρο Άρτας	Πέτα, Άρτα	
7	2 ^ο Δημοτικό Σχολείο	Μακρυγιάννη 36, Άρτα	
8	Πλατεία Αγ. Νικολάου	Αγίου Νικολάου, Άρτα	
9	Δημοτικό Πάρκινγκ Αράχθου	Αράχθου & Πλάτωνος, Άρτα	
10	Πλατεία Κιλκίς	Σκουφά 144-148, Άρτα	
11	1 ^ο Λύκειο & 1 ^ο Δημοτικό Σχολείο	Σκουφά 148, Άρτα	
12	8ο Δημοτικό Σχολείο	Αρτινών Πεσόντων 1, Άρτα	
13	Εθνικό Στάδιο Άρτας	Κομμένου 82, Άρτα	
14	Πλατεία Ηρώων Πολυτεχνείου	Ταγμ. Παπακώστα & Ι. Παπαβασιλείου, Άρτα	
15	Πλατεία Πρωτομάστορα Τρίγωνο	Πουλίου Δράκου & Κατσιμήτρου, Άρτα	
16	Χώρος στάθμευσης Ιστορικής Γέφυρας	Επαρ. Οδ. Άρτας - Ιωαννίνων	
17	4 ^ο Γυμνάσιο & 4 ^ο Λύκειο	3/40ου Συντάγματος Ευζώνων 3, Άρτα	
18	Πλατεία Σκουφά	Πλ. Σκουφά, Άρτα	
19	Πλατεία Μονοπωλείου	Σκουφά 51, Άρτα	
20	Πλατεία Εθνικής Αντίστασης	Πλ. Εθνικής Αντιστάσεως, Άρτα	
21	Ευρυχώριο Ι.Ν Οδηγητριάς	Οδός Οδηγητριάς, Άρτα	
22	3ο και 5ο Δημοτικό Σχολείο	3/40ου Συντάγματος Ευζώνων 32, Άρτα	
23	Ευρυχώριο Οδός Μπουμπουλίνας	Οδός Μπουμπουλίνας, Άρτα (Ο.Τ 257-258-263)	
24	Πλατεία Αγίου Θεράποντα	Άγιοι Ανάργυροι, Άρτα	
25	Δημοτικό σχολείο Αγ. Αναργύρων	Άγιοι Ανάργυροι, Άρτα	
26	Εκκλησία	Άγιος Γεώργιος Γλυκορίζου, Άρτα	
27	Πλατεία	Γλυκορίζο, Άρτα	
28	Πλατεία	Εργατικές Κατοικίες, Άρτα	
ΤΟΠΙΚΗ ΚΟΙΝΟΤΗΤΑ ΚΕΡΑΜΑΤΩΝ			
29	Δημοτικό σχολείο	Κεραμάτες	411
ΤΟΠΙΚΗ ΚΟΙΝΟΤΗΤΑ ΚΩΣΤΑΚΙΩΝ			
30	Δημοτικό σχολείο	Κωστακιοί	2175
31	Πλατεία Κωστακίων	Κωστακιοί	
32	Σχολείο Τσαγκαράκη	Κωστακιοί	
ΤΟΠΙΚΗ ΚΟΙΝΟΤΗΤΑ ΛΙΜΙΝΗΣ			
33	Κοινοτικό γραφείο	Λιμίνη	317
Σύνολο Πληθυσμού			27330

Πίνακας 3. Χώροι καταφυγής Δημοτικής Ενότητας Αρταίων

A/A	Προσδιορισμός Χώρου	Τοποθεσία Διεύθυνση	Αριθμός Κατοίκων
ΔΗΜΟΣ ΑΡΤΑΙΩΝ - ΔΗΜΟΤΙΚΗ ΕΝΟΤΗΤΑ ΒΛΑΧΕΡΝΩΝ			
ΤΟΠΙΚΗ ΚΟΙΝΟΤΗΤΑ ΒΛΑΧΕΡΝΑΣ			
1	Δημοτικό Σχολείο	Βλαχέρνα	396
ΤΟΠΙΚΗ ΚΟΙΝΟΤΗΤΑ ΓΡΑΜΜΕΝΙΤΣΗΣ			
2	Πλατεία - Εκκλησία	Γραμμενίτσα	1373
3	Κόμβος με επαρχιακή οδό	Γραμμενίτσα	
4	Διασταύρωση δρόμου εισόδου προς σχολείο	Γραμμενίτσα	
ΤΟΠΙΚΗ ΚΟΙΝΟΤΗΤΑ ΓΡΙΜΠΟΒΟΥ			
5	Δημοτικό Σχολείο	Γρίμποβο	211
6	Ευρυχώριο - Πλατεία	Γρίμποβο	
7	Δημοτικό σχολείο	Χανόπουλο	313
ΤΟΠΙΚΗ ΚΟΙΝΟΤΗΤΑ ΚΟΡΦΟΒΟΥΝΙΟΥ			
8	Εκκλησία	Κορφοβούνι	648
9	Ευρυχώριο	Κορφοβούνι	
Σύνολο Πληθυσμού			2941

Πίνακας 4. Χώροι καταφυγής Δημοτικής Ενότητας Βλαχερνών

A/A	Προσδιορισμός Χώρου	Τοποθεσία Διεύθυνση	Αριθμός Κατοίκων
ΔΗΜΟΣ ΑΡΤΑΙΩΝ - ΔΗΜΟΤΙΚΗ ΕΝΟΤΗΤΑ ΞΗΡΟΒΟΥΝΙΟΥ			
ΤΟΠΙΚΗ ΚΟΙΝΟΤΗΤΑ ΑΜΜΟΤΟΠΟΥ			
1	Εκκλησία - Δημαρχείο	Αμμότοπος	618
2	Πλατεία στο κάτω μέρος οικισμού	Αμμότοπος	
3	Πλατεία	Αμπέλια	350
ΤΟΠΙΚΗ ΚΟΙΝΟΤΗΤΑ ΔΑΦΝΩΤΗΣ			
4	Πλατεία - Σχολείο	Δαφνωτή	110
ΤΟΠΙΚΗ ΚΟΙΝΟΤΗΤΑ ΚΑΜΠΗΣ			
5	Δημοτικό Σχολείο	Καμπή	928
6	Πλατεία	Καμπή	
ΤΟΠΙΚΗ ΚΟΙΝΟΤΗΤΑ ΠΑΝΤΑΝΑΣΣΗΣ			
7	Εκκλησία	Παντάνασσα	368
ΤΟΠΙΚΗ ΚΟΙΝΟΤΗΤΑ ΠΙΣΤΙΑΝΩΝ			
8	Εκκλησία	Πιστιανά	74
9	Διασταύρωση με επαρχιακή οδό - βρύση	Πλατάνια	164
ΤΟΠΙΚΗ ΚΟΙΝΟΤΗΤΑ ΡΟΔΑΥΓΗΣ			
10	Πλατεία - Εκκλησία	Ροδαύγη	380
ΤΟΠΙΚΗ ΚΟΙΝΟΤΗΤΑ ΣΚΟΥΠΑΣ			
11	Πλατεία	Σκούπα	129
ΤΟΠΙΚΗ ΚΟΙΝΟΤΗΤΑ ΦΑΝΕΡΩΜΕΝΗΣ			
12	Ευρυχώριο	Φανερωμένη	63
Σύνολο Πληθυσμού			3184

Πίνακας 5. Χώροι καταφυγής Δημοτικής Ενότητας Ξηροβουνίου

A/A	Προσδιορισμός Χώρου	Τοποθεσία Διεύθυνση	Αριθμός Κατοίκων
ΔΗΜΟΣ ΑΡΤΑΙΩΝ - ΔΗΜΟΤΙΚΗ ΕΝΟΤΗΤΑ ΦΙΛΟΘΕΗΣ			
ΤΟΠΙΚΗ ΚΟΙΝΟΤΗΤΑ ΑΓΙΟΥ ΣΠΥΡΙΔΩΝΟΣ			
1	Εκκλησία	Άγιος Σπυρίδωνας	1059
ΤΟΠΙΚΗ ΚΟΙΝΟΤΗΤΑ ΚΑΛΑΜΙΑΣ			
2	Κοινοτικό Γραφείο	Καλαμιά	1018
ΤΟΠΙΚΗ ΚΟΙΝΟΤΗΤΑ ΚΑΛΟΒΑΤΟΥ			
3	Πλατεία	Καλόβατος	647
ΤΟΠΙΚΗ ΚΟΙΝΟΤΗΤΑ ΚΙΡΚΙΖΑΤΩΝ			
4	Πλατεία	Κίρκιζάτες	466
5	Πλατεία - Εκκλησία	Πλησιοί	356
ΤΟΠΙΚΗ ΚΟΙΝΟΤΗΤΑ ΡΟΚΚΑΣ			
6	Δημοτικό Σχολείο	Ρόκκα	613
7	Διασταύρωση καφενείο Ευαγγέλου	Ρόκκα	
ΤΟΠΙΚΗ ΚΟΙΝΟΤΗΤΑ ΧΑΛΚΙΑΔΩΝ			
8	Κόμβος Ε.Ο Χαλκιάδων - Καλαμιάς	Χαλκιάδες	1284
9	Εκκλησία Αγίου Κωνσταντίνου	Χαλκιάδες	
Σύνολο Πληθυσμού			5443

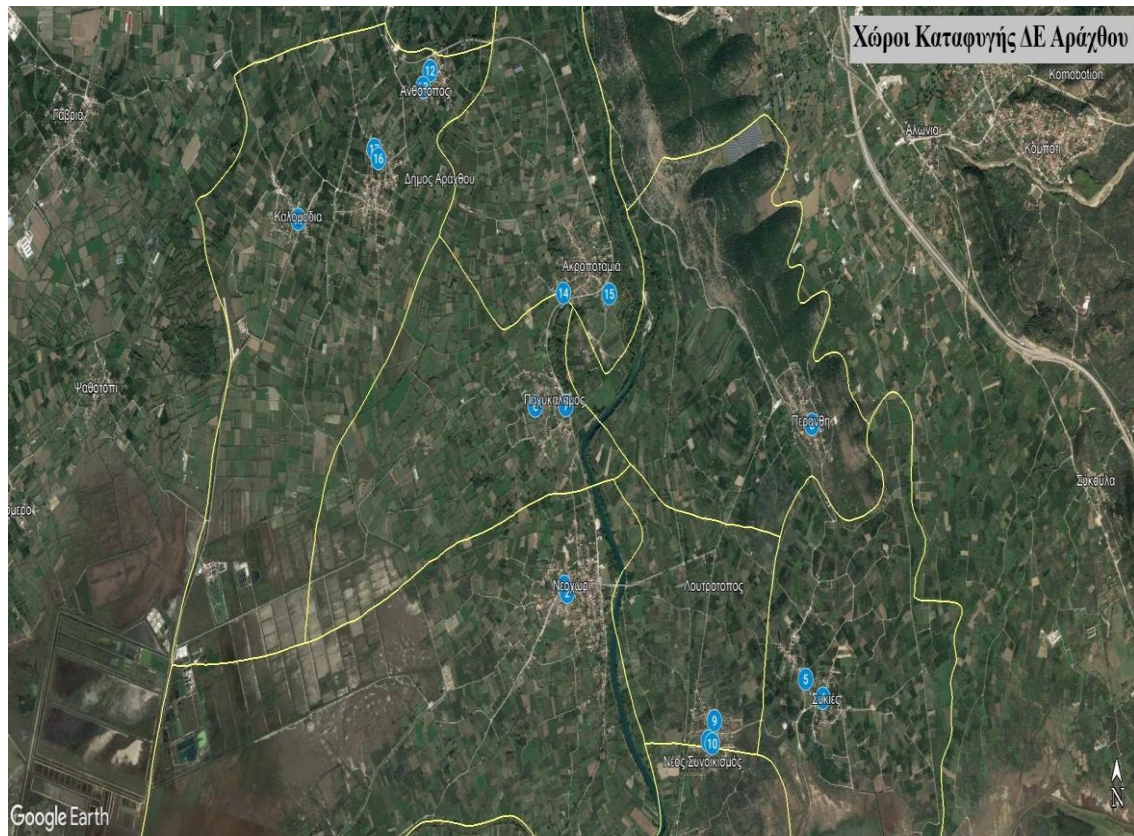
Πίνακας 6. Χώροι καταφυγής Δημοτικής Ενότητας Φιλοθέης

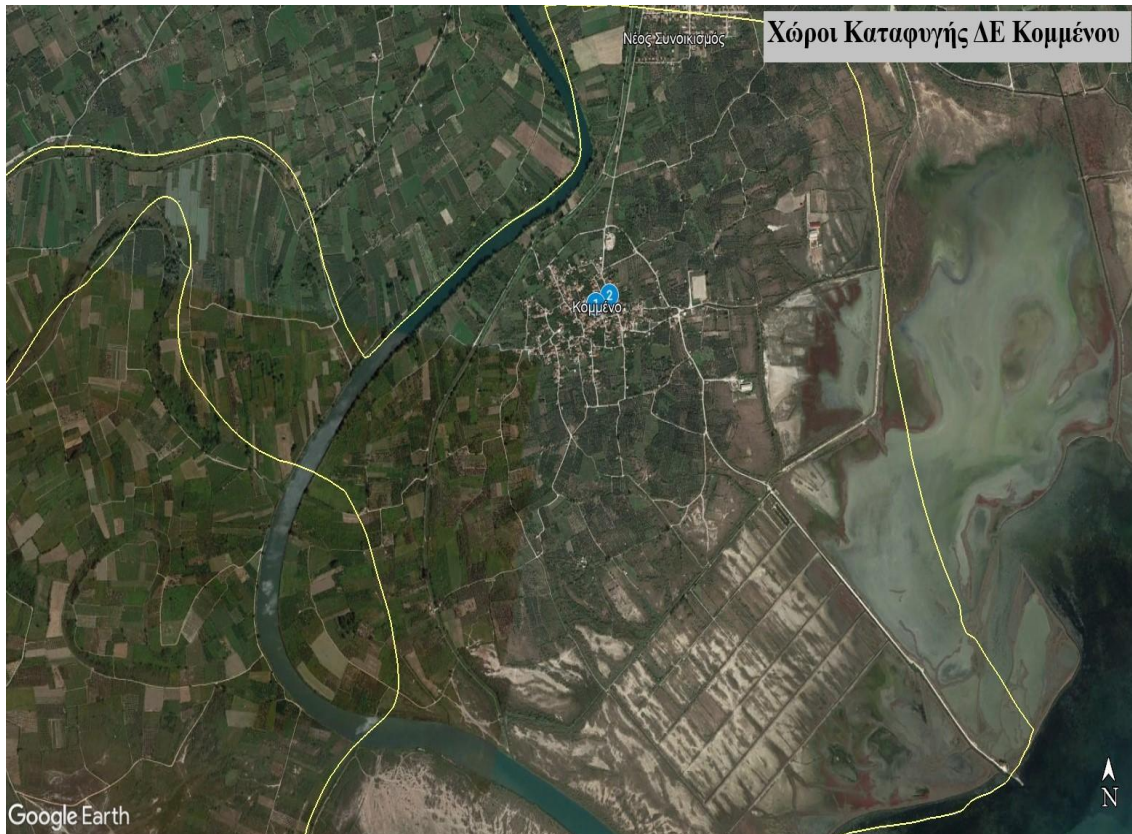
Στο **Δήμο Αρταίων** προτείνονται **77 χώροι καταφυγής** μετά από σεισμό, η δυναμικότητα των οποίων μπορεί να εξυπηρετήσει τον πληθυσμό του.

Σχετικά με την έκταση των χώρων που προτάθηκαν, πρέπει να γίνουν αυτοψίες από της αρμόδιες υπηρεσίες έτσι ώστε να εντοπιστούν οι ενεργές επιφάνειες. Να εξαιρεθούν δηλαδή επιφάνειες σιντριβανιών και άλλου εξοπλισμού και αυτές που δεν πληρούν τις απαιτούμενες αποστάσεις ασφαλείας (π.χ 5μ τουλάχιστον από όψεις κτιρίων, μαντρότοιχους και κιγκλιδώματα των χώρων αυτών).

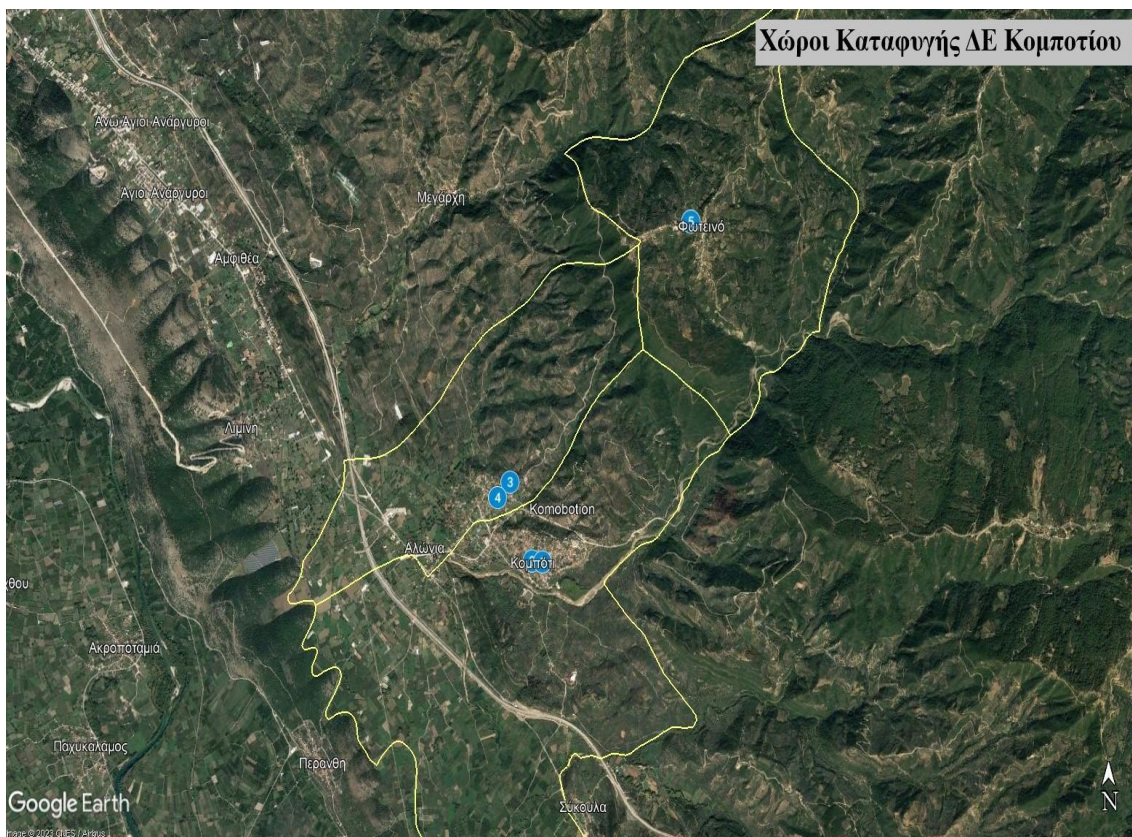
Θα πρέπει επίσης να καθοριστούν τα έργα και οι προσθήκες ή παρεμβάσεις που απαιτούνται για τη σωστή κάλυψη των αναγκαίων προδιαγραφών της Πολιτικής Προστασίας ώστε να μπορέσουν οι χώροι καταφυγής να λειτουργήσουν οργανωμένα και με σωστές υποδομές για τους κατοίκους της ευρύτερης περιοχής παρέχοντας ασφάλεια σε περίπτωση σεισμού.

Τέλος, κρίνεται απαραίτητο να αξιολογείται και η ασφάλεια που παρέχουν οι διαδρομές πρόσβασης στους χώρους καταφυγής. Η ασφάλεια της πρόσβασης εξαρτάται από παράγοντες, όπως η απόσταση, το πλάτος της οδού, ο κυκλοφοριακός της φόρτος, η σεισμική τρωτότητα και διακινδύνευση των κατασκευών στα παρόδια οικοδομικά τετράγωνα, το ύψος των παρακείμενων στη διαδρομή κτιρίων, η γεωμορφολογία, οι τυχόν υπάρχουσες δενδροστοιχίες κ.α.

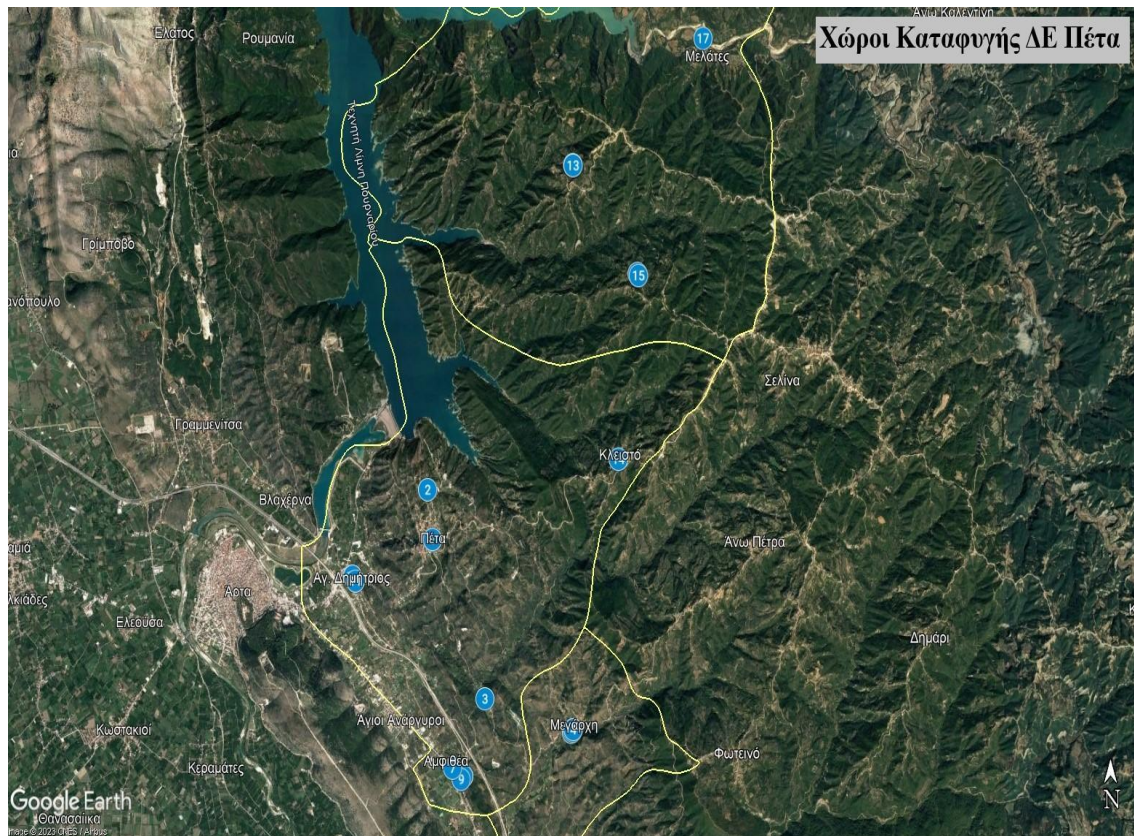
2. ΔΗΜΟΣ ΝΙΚΟΛΑΟΥ ΣΚΟΥΦΑ**Χάρτης 14.** Χώροι Καταφυγής Δημοτικής Ενότητας Αράχθου



Χάρτης 15. Χώροι Καταφυγής Δημοτικής Ενότητας Κομμένου



Χάρτης 16. Χώροι Καταφυγής Δημοτικής Ενότητας Κομποτίου



Χάρτης 17. Χώροι Καταφυγής Δημοτικής Ενότητας Πέτα

A/A	Προσδιορισμός Χώρου	Τοποθεσία Διεύθυνση	Αριθμός Κατοίκων
ΔΗΜΟΣ ΝΙΚΟΛΑΟΥ ΣΚΟΥΦΑ - ΔΗΜΟΤΙΚΗ ΕΝΟΤΗΤΑ ΑΡΑΧΘΟΥ			
ΔΗΜΟΤΙΚΗ ΚΟΙΝΟΤΗΤΑ ΝΕΟΧΩΡΙΟΥ			
1	Δημοτικό Σχολείο	Νεοχώρι	1737
2	Πλατεία	Νεοχώρι	
ΤΟΠΙΚΗ ΚΟΙΝΟΤΗΤΑ ΑΓΙΑΣ ΠΑΡΑΣΚΕΥΗΣ			
3	Δημοτικό Σχολείο	Αγία Παρασκευή	1160
4	Πλατεία	Αγία Παρασκευή	
5	Δημοτικό Σχολείο	Ανθότοπος	
6	Πλατεία	Ανθότοπος	
7	Εκκλησία	Κολομόδια	
ΤΟΠΙΚΗ ΚΟΙΝΟΤΗΤΑ ΑΚΡΟΠΟΤΑΜΙΑΣ			
8	Πλατεία	Ακροποταμιά	385
9	Γήπεδο	Ακροποταμιά	
ΤΟΠΙΚΗ ΚΟΙΝΟΤΗΤΑ ΛΟΥΤΡΟΤΟΠΟΥ			
10	Πλατεία	Λουτρότοπος	275
11	Εκκλησία	Λουτρότοπος	
12	Δημοτικό Σχολείο	Λουτρότοπος	
ΤΟΠΙΚΗ ΚΟΙΝΟΤΗΤΑ ΠΑΧΥΚΑΛΑΜΟΥ			
13	Πλατεία	Παχυκάλαμος	332
14	Εκκλησία	Παχυκάλαμος	
ΤΟΠΙΚΗ ΚΟΙΝΟΤΗΤΑ ΠΕΡΑΝΘΗΣ			
15	Πλατεία	Περάνθη	336
ΤΟΠΙΚΗ ΚΟΙΝΟΤΗΤΑ ΣΥΚΕΩΝ			
16	Δημοτικό Σχολείο	Συκιές	436
17	Πλατεία	Συκιές	
Σύνολο Πληθυσμού			4661

Πίνακας 7. Χώροι καταφυγής Δημοτικής Ενότητας Αράχθου

A/A	Προσδιορισμός Χώρου	Τοποθεσία Διεύθυνση	Αριθμός Κατοίκων
ΔΗΜΟΣ ΝΙΚΟΛΑΟΥ ΣΚΟΥΦΑ - ΔΗΜΟΤΙΚΗ ΕΝΟΤΗΤΑ ΚΟΜΜΕΝΟΥ			
ΤΟΠΙΚΗ ΚΟΙΝΟΤΗΤΑ ΚΟΜΜΕΝΟΥ			
1	Πλατεία	Κομμένο	769
2	Εκκλησία	Κομμένο	
Σύνολο Πληθυσμού			769

Πίνακας 8. Χώροι καταφυγής Δημοτικής Ενότητας Κομμένου

A/A	Προσδιορισμός Χώρου	Τοποθεσία Διεύθυνση	Αριθμός Κατοίκων
ΔΗΜΟΣ ΝΙΚΟΛΑΟΥ ΣΚΟΥΦΑ - ΔΗΜΟΤΙΚΗ ΕΝΟΤΗΤΑ ΚΟΜΠΟΤΙΟΥ			
ΔΗΜΟΤΙΚΗ ΚΟΙΝΟΤΗΤΑ ΚΟΜΠΟΤΙΟΥ			
1	Δημοτικό Σχολείο	Κομπότι	1650
2	Πλατεία	Κομπότι	
ΤΟΠΙΚΗ ΚΟΙΝΟΤΗΤΑ ΣΕΛΛΑΔΩΝ			
3	Πλατεία	Σελλάδες	714
4	Παιδική χαρά	Σελλάδες	
ΤΟΠΙΚΗ ΚΟΙΝΟΤΗΤΑ ΦΩΤΕΙΝΟΥ			
5	Εκκλησία	Φωτεινό	178
Σύνολο Πληθυσμού			2542

Πίνακας 9. Χώροι καταφυγής Δημοτικής Ενότητας Κομποτίου

A/A	Προσδιορισμός Χώρου	Τοποθεσία Διεύθυνση	Αριθμός Κατοίκων
ΔΗΜΟΣ ΝΙΚΟΛΑΟΥ ΣΚΟΥΦΑ - ΔΗΜΟΤΙΚΗ ΕΝΟΤΗΤΑ ΠΕΤΑ			
ΔΗΜΟΤΙΚΗ ΚΟΙΝΟΤΗΤΑ ΠΕΤΑ			
1	Πλατεία	Πέτα	4105
2	Γυμνάσιο	Πέτα	
3	Πλατεία	Άγιος Δημήτριος	
4	Δημοτικό Σχολείο	Άγιος Δημήτριος	
5	Πλατεία	Αμφιθέα	
6	Εκκλησία	Αμφιθέα	
7	Δημοτικό Σχολείο	Αμφιθέα	
8	Δημοτικό Σχολείο	Κλειστό	
9	Πλατεία	Νεοχωράκιο	
ΤΟΠΙΚΗ ΚΟΙΝΟΤΗΤΑ ΜΑΡΚΙΝΙΑΔΑΣ			
10	Πλατεία	Ζυγός	402
11	Δημοτικό Σχολείο	Ζυγός	
12	Πλατεία	Μαρκινιάδα	
13	Δημοτικό Σχολείο	Μαρκινιάδα	
14	Εκκλησία	Μελάτες	
ΤΟΠΙΚΗ ΚΟΙΝΟΤΗΤΑ ΜΕΓΑΡΧΗΣ			
15	Πλατεία	Μεγάρχη	274
16	Εκκλησία	Μεγάρχη	
17	Δημοτικό Σχολείο	Μεγάρχη	
Σύνολο Πληθυσμού			4781

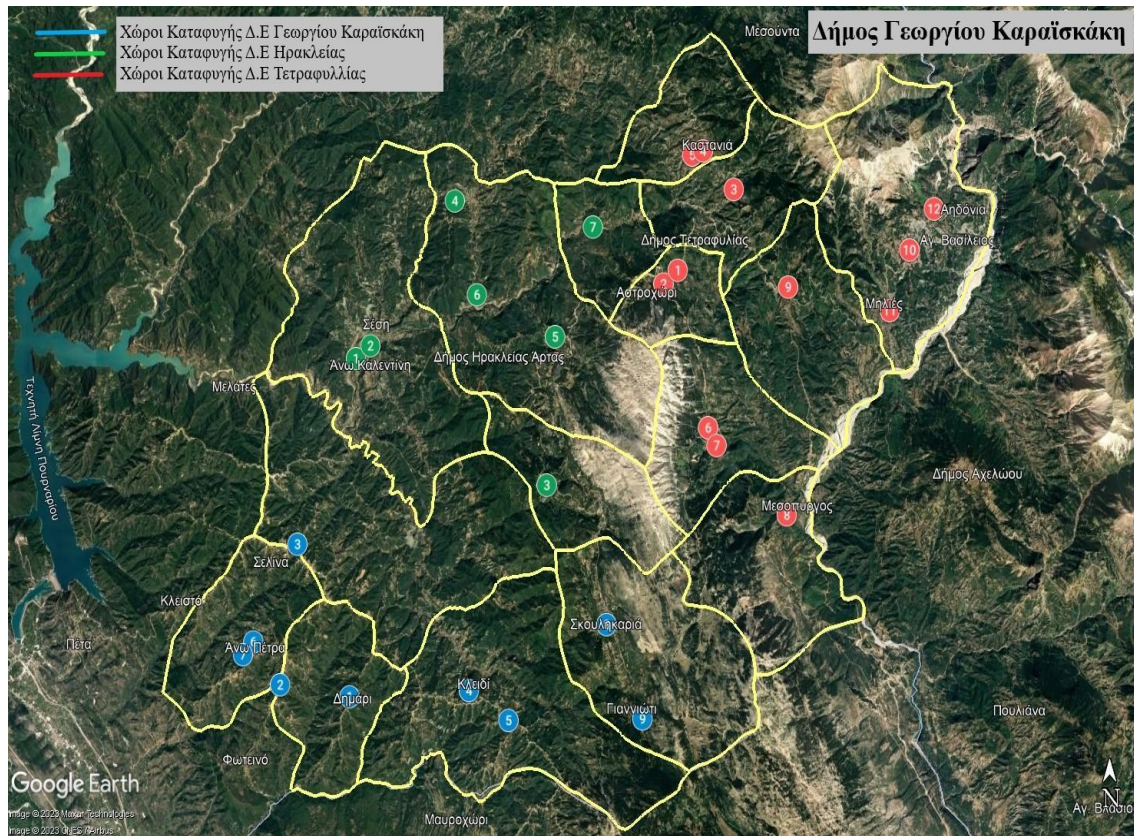
Πίνακας 10. Χώροι καταφυγής Δημοτικής Ενότητας Πέτα

Στο **Δήμο Νικολάου Σκουφά** προτείνονται **41 χώροι καταφυγής** μετά από σεισμό, η δυναμικότητα των οποίων μπορεί να εξυπηρετήσει τον πληθυσμό του.

Σχετικά με την έκταση των χώρων που προτάθηκαν, πρέπει να γίνουν αυτοψίες από της αρμόδιες υπηρεσίες έτσι ώστε να εντοπιστούν οι ενεργές επιφάνειες. Να εξαιρεθούν δηλαδή επιφάνειες σιντριβανιών και άλλου εξοπλισμού και αυτές που δεν πληρούν τις απαιτούμενες αποστάσεις ασφαλείας (π.χ 5μ τουλάχιστον από όψεις κτιρίων, μαντρότοιχους και κιγκλιδώματα των χώρων αυτών).

Θα πρέπει επίσης να καθοριστούν τα έργα και οι προσθήκες ή παρεμβάσεις που απαιτούνται για τη σωστή κάλυψη των αναγκαίων προδιαγραφών της Πολιτικής Προστασίας ώστε να μπορέσουν οι χώροι καταφυγής να λειτουργήσουν οργανωμένα και με σωστές υποδομές για τους κατοίκους της ευρύτερης περιοχής παρέχοντας ασφάλεια σε περίπτωση σεισμού.

Τέλος, κρίνεται απαραίτητο να αξιολογείται και η ασφάλεια που παρέχουν οι διαδρομές πρόσβασης στους χώρους καταφυγής. Η ασφάλεια της πρόσβασης εξαρτάται από παράγοντες, όπως η απόσταση, το πλάτος της οδού, ο κυκλοφοριακός της φόρτος, η σεισμική τρωτότητα και διακινδύνευση των κατασκευών στα παρόδια οικοδομικά τετράγωνα, το ύψος των παρακείμενων στη διαδρομή κτιρίων, η γεωμορφολογία, οι τυχόν υπάρχουσες δενδροστοιχίες κ.α.

3. ΔΗΜΟΣ ΓΕΩΡΓΙΟΥ ΚΑΡΑΪΣΚΑΚΗ

Χάρτης 18. Χώροι Καταφυγής Δημοτικών Ενοτήτων Δήμου Γεωργίου Καραϊσκάκη

Α/Α	Προσδιορισμός Χώρου	Τοποθεσία Διεύθυνση	Αριθμός Κατοίκων
ΔΗΜΟΣ ΓΕΩΡΓΙΟΥ ΚΑΡΑΪΣΚΑΚΗ - ΔΗΜΟΤΙΚΗ ΕΝΟΤΗΤΑ ΓΕΩΡΓΙΟΥ ΚΑΡΑΪΣΚΑΚΗ			
ΤΟΠΙΚΗ ΚΟΙΝΟΤΗΤΑ ΔΗΜΑΡΙΟΥ			
1	Πλατεία	Δημαριό	296
2	Ανοιχτός χώρος	Παλαιοχωράκι	
ΤΟΠΙΚΗ ΚΟΙΝΟΤΗΤΑ ΔΙΑΣΕΛΛΟΥ			
3	Δημοτικό σχολείο	Παναγιά Διασέλλου	526
ΤΟΠΙΚΗ ΚΟΙΝΟΤΗΤΑ ΚΛΕΙΔΙΟΥ			
4	Γήπεδο μπάσκετ	Κλειδί	531
5	Πλατεία	Περδικοράχη	
ΤΟΠΙΚΗ ΚΟΙΝΟΤΗΤΑ ΠΕΤΡΑΣ			
6	Δημοτικό σχολείο	Άνω Πέτρα	493
7	Εκκλησία	Άνω Πέτρα	
ΤΟΠΙΚΗ ΚΟΙΝΟΤΗΤΑ ΣΚΟΥΛΗΚΑΡΙΑΣ			
8	Πλατεία	Σκουληκαριά	441
9	Γήπεδο μπάσκετ	Γιαννιώτι	
Σύνολο Πληθυσμού			2287
ΔΗΜΟΣ ΓΕΩΡΓΙΟΥ ΚΑΡΑΪΣΚΑΚΗ - ΔΗΜΟΤΙΚΗ ΕΝΟΤΗΤΑ ΗΡΑΚΛΕΙΑΣ			
ΤΟΠΙΚΗ ΚΟΙΝΟΤΗΤΑ ΑΝΩ ΚΑΛΕΝΤΙΝΗΣ			
1	Πλατεία	Επάνω Σέσι Άνω Καλεντίνης	512
2	Δημοτικό σχολείο	Επάνω Σέσι Άνω Καλεντίνης	
ΤΟΠΙΚΗ ΚΟΙΝΟΤΗΤΑ ΒΕΛΕΤΖΙΚΟΥ			
3	Ευρυχώριο Πολιτιστικού Συλλόγου	Βελετζικό	230
ΤΟΠΙΚΗ ΚΟΙΝΟΤΗΤΑ ΔΙΧΟΜΟΙΡΙΟΥ			
4	Δημοτικό σχολείο	Ζυγός	389
5	Δημοτικό σχολείο	Ξηρόκαμπος	
6	Εκκλησία	Διχομοίρι	
ΤΟΠΙΚΗ ΚΟΙΝΟΤΗΤΑ ΡΕΤΣΙΑΝΩΝ			
7	Δημοτικό σχολείο	Ρετσιανά	108
Σύνολο Πληθυσμού			1239
ΔΗΜΟΣ ΓΕΩΡΓΙΟΥ ΚΑΡΑΪΣΚΑΚΗ - ΔΗΜΟΤΙΚΗ ΕΝΟΤΗΤΑ ΤΕΤΡΑΦΥΛΛΙΑΣ			
ΤΟΠΙΚΗ ΚΟΙΝΟΤΗΤΑ ΑΣΤΡΟΧΩΡΙΟΥ			
1	Δημοτικό Σχολείο	Πλάτανος Αστροχωρίου	291
2	Εκκλησία	Πλάτανος Αστροχωρίου	
ΤΟΠΙΚΗ ΚΟΙΝΟΤΗΤΑ ΕΛΑΤΗΣ			
3	Πλατεία	Ελάτη	178
ΤΟΠΙΚΗ ΚΟΙΝΟΤΗΤΑ ΚΑΣΤΑΝΕΑΣ			
4	Εκκλησία	Καστανιά	315
5	Δημοτικό σχολείο	Καστανιάς	
ΤΟΠΙΚΗ ΚΟΙΝΟΤΗΤΑ ΜΕΓΑΛΟΧΑΡΗΣ			
6	Εκκλησία	Μεγαλόχαρη	254
7	Πλατεία	Μεγαλόχαρη	
ΤΟΠΙΚΗ ΚΟΙΝΟΤΗΤΑ ΜΕΣΟΠΥΡΓΟΥ			
8	Δημοτικό σχολείο	Μεσόπυργος	416
ΤΟΠΙΚΗ ΚΟΙΝΟΤΗΤΑ ΜΗΛΙΑΝΩΝ			
9	Εκκλησία	Μηλιανά	258

ΤΟΠΙΚΗ ΚΟΙΝΟΤΗΤΑ ΠΗΓΩΝ			
10	Πλατεία	Άγιος Νικόλαος	542
11	Εκκλησία	Μηλιές	
12	Γήπεδο	Πηγές	
		Σύνολο Πληθυσμού	2254

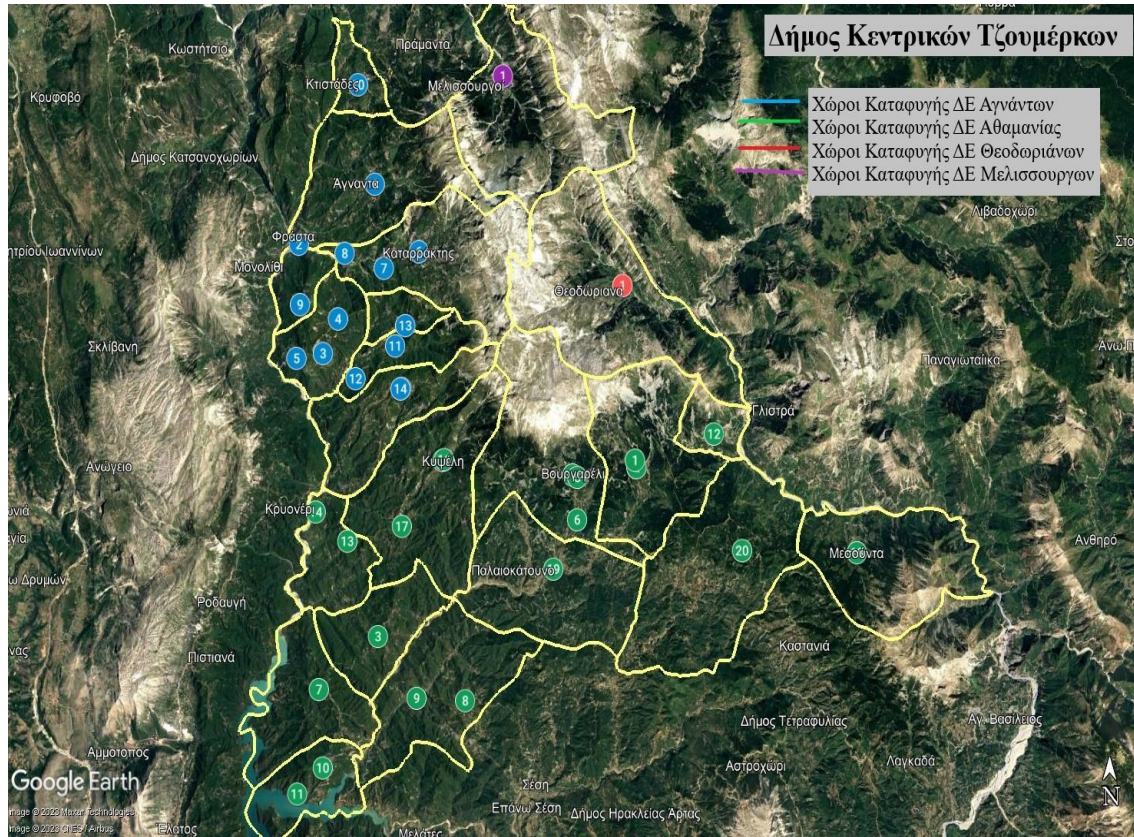
Πίνακας 11. Χώροι καταφυγής Δημοτικών Ενοτήτων Δήμου Γεωργίου Καραϊσκάκη

Στο **Δήμο Γεωργίου Καραϊσκάκη** προτείνονται **28 χώροι καταφυγής** μετά από σεισμό, η δυναμικότητα των οποίων μπορεί να εξυπηρετήσει τον πληθυσμό του.

Σχετικά με την έκταση των χώρων που προτάθηκαν, πρέπει να γίνουν αυτοψίες από της αρμόδιες υπηρεσίες έτσι ώστε να εντοπιστούν οι ενεργές επιφάνειες. Να εξαιρεθούν δηλαδή επιφάνειες σιντριβανιών και άλλου εξοπλισμού και αυτές που δεν πληρούν τις απαιτούμενες αποστάσεις ασφαλείας (π.χ 5μ τουλάχιστον από όψεις κτιρίων, μαντρότοιχους και κιγκλιδώματα των χώρων αυτών).

Θα πρέπει επίσης να καθοριστούν τα έργα και οι προσθήκες ή παρεμβάσεις που απαιτούνται για τη σωστή κάλυψη των αναγκαίων προδιαγραφών της Πολιτικής Προστασίας ώστε να μπορέσουν οι χώροι καταφυγής να λειτουργήσουν οργανωμένα και με σωστές υποδομές για τους κατοίκους της ευρύτερης περιοχής παρέχοντας ασφάλεια σε περίπτωση σεισμού.

Τέλος, κρίνεται απαραίτητο να αξιολογείται και η ασφάλεια που παρέχουν οι διαδρομές πρόσβασης στους χώρους καταφυγής. Η ασφάλεια της πρόσβασης εξαρτάται από παράγοντες, όπως η απόσταση, το πλάτος της οδού, ο κυκλοφοριακός της φόρτος, η σεισμική τρωτότητα και διακινδύνευση των κατασκευών στα παρόδια οικοδομικά τετράγωνα, το ύψος των παρακείμενων στη διαδρομή κτιρίων, η γεωμορφολογία, οι τυχόν υπάρχουσες δενδροστοιχίες κ.α.

4. ΔΗΜΟΣ ΚΕΝΤΡΙΚΩΝ ΤΖΟΥΜΕΡΚΩΝ**Χάρτης 19. Χώροι Καταφυγής Δημοτικών Ενοτήτων Δήμου Κεντρικών Τζουμέρκων**

Ειδικό Σχέδιο Αντιμετώπισης Έκτακτων Αναγκών και Άμεσης/Βραχείας Διαχείρισης των Συνεπειών από την Εκδήλωση Σεισμών Π.Ε Άρτας «ΕΓΚΕΛΑΔΟΣ 2» 1^η Έκδοση 2023

Α/Α	Προσδιορισμός Χώρου	Τοποθεσία Διεύθυνση	Αριθμός Κατοίκων
ΔΗΜΟΣ ΚΕΝΤΡΙΚΩΝ ΤΖΟΥΜΕΡΚΩΝ - ΔΗΜΟΤΙΚΗ ΕΝΟΤΗΤΑ ΑΓΝΑΝΤΩΝ			
ΤΟΠΙΚΗ ΚΟΙΝΟΤΗΤΑ ΑΓΝΑΝΤΩΝ			
1	Πλατεία	Άγναντα	430
2	Εκκλησία	Φράστα	
ΤΟΠΙΚΗ ΚΟΙΝΟΤΗΤΑ ΓΡΑΙΚΙΚΟΥ			
3	Πλατεία	Κάτω Γραικικό	302
4	Πλατεία	Άνω Γραικικό	
5	Παιδική χαρά	Γουριανά	
ΤΟΠΙΚΗ ΚΟΙΝΟΤΗΤΑ ΚΑΤΑΡΡΑΚΤΟΥ			
6	Πλατεία	Καταρράκτη	270
7	Εκκλησία	Σγάρα	
8	Εκκλησία	Μηλιά	
ΤΟΠΙΚΗ ΚΟΙΝΟΤΗΤΑ ΚΟΥΚΚΟΥΛΙΩΝ			
9	Πλατεία	Κουκκούλια	141
ΤΟΠΙΚΗ ΚΟΙΝΟΤΗΤΑ ΚΤΙΣΤΑΔΩΝ			
10	Πλατεία	Κτιστάδες	127
ΤΟΠΙΚΗ ΚΟΙΝΟΤΗΤΑ ΛΕΠΙΑΝΩΝ			
11	Πλατεία	Λεπιανά	153
12	Εκκλησία	Μακρύκαμπος	
ΤΟΠΙΚΗ ΚΟΙΝΟΤΗΤΑ ΜΙΚΡΟΣΠΗΛΙΑΣ			
13	Πλατεία	Μικροσπηλιά	104
ΤΟΠΙΚΗ ΚΟΙΝΟΤΗΤΑ ΡΑΜΙΑΣ			
14	Δημοτικό σχολείο	Ράμια	273
15	Εκκλησία	Γεροβρύση	
Σύνολο Πληθυσμού			1800
ΔΗΜΟΣ ΚΕΝΤΡΙΚΩΝ ΤΖΟΥΜΕΡΚΩΝ - ΔΗΜΟΤΙΚΗ ΕΝΟΤΗΤΑ ΑΘΑΜΑΝΙΑΣ			
ΤΟΠΙΚΗ ΚΟΙΝΟΤΗΤΑ ΑΘΑΜΑΝΙΟΥ			
1	Δημοτικό σχολείο	Αθαμάνιο	517
2	Πλατεία	Αθαμάνιο	
ΤΟΠΙΚΗ ΚΟΙΝΟΤΗΤΑ ΑΝΕΜΟΡΡΑΧΗΣ			
3	Γήπεδο	Ανεμορράχη	174
ΤΟΠΙΚΗ ΚΟΙΝΟΤΗΤΑ ΒΟΥΡΓΑΡΕΛΙΟΥ			
4	Πλατεία	Βουργαρέλι	582
5	Δημοτικό σχολείο	Βουργαρέλι	
6	Κόκκινη Εκκλησία	Παλαιοχώρι	
ΤΟΠΙΚΗ ΚΟΙΝΟΤΗΤΑ ΔΙΣΤΡΑΤΟΥ			
7	Εκκλησία	Δίστρατο	198
ΤΟΠΙΚΗ ΚΟΙΝΟΤΗΤΑ ΚΑΤΩ ΑΘΑΜΑΝΙΟΥ			
8	Δημοτικό σχολείο	Άγιος Χαράλαμπος	322
9	Πλατεία	Άγιος Γεώργιος	
ΤΟΠΙΚΗ ΚΟΙΝΟΤΗΤΑ ΚΑΤΩ ΚΑΛΕΝΤΙΝΗΣ			
10	Εκκλησία	Άγιος Κωνσταντίνος	91
11	Εκκλησία	Κάτω Καλεντίνη	

ΤΟΠΙΚΗ ΚΟΙΝΟΤΗΤΑ ΚΑΨΑΛΩΝ			
12	Εκκλησία	Κάψαλα	61
ΤΟΠΙΚΗ ΚΟΙΝΟΤΗΤΑ ΚΕΝΤΡΙΚΟΥ			
13	Εκκλησία	Κεντρικό	248
14	Εκκλησία	Κρουονέρι	
ΤΟΠΙΚΗ ΚΟΙΝΟΤΗΤΑ ΚΥΨΕΛΗΣ			
15	Χώρος στάθμευσης	Κυψέλη	450
16	Δημοτικό σχολείο	Κυψέλη	
17	Πλατεία	Καλλονή	
ΤΟΠΙΚΗ ΚΟΙΝΟΤΗΤΑ ΜΕΣΟΥΝΤΑΣ			
18	Πλατεία	Μεσούντα	269
ΤΟΠΙΚΗ ΚΟΙΝΟΤΗΤΑ ΠΑΛΑΙΟΚΑΤΟΥΝΟΥ			
19	Πλατεία	Παλαιοκάτουνο	447
20	Αύλειος χώρος Πολ. Συλλόγου	Παλαιοκάτουνο	
ΤΟΠΙΚΗ ΚΟΙΝΟΤΗΤΑ ΤΕΤΡΑΚΩΜΟΥ			
21	Γήπεδο Μπάσκετ	Τετράκωμο	427
22	Ναός Αγίων Αποστόλων	Τετράκωμο	
		Σύνολο Πληθυσμού	3786
ΔΗΜΟΣ ΚΕΝΤΡΙΚΩΝ ΤΖΟΥΜΕΡΚΩΝ - ΔΗΜΟΤΙΚΗ ΕΝΟΤΗΤΑ ΘΕΟΔΩΡΙΑΝΩΝ			
ΤΟΠΙΚΗ ΚΟΙΝΟΤΗΤΑ ΘΕΟΔΩΡΙΑΝΩΝ			
1	Γήπεδο	Θεοδώριανα	173
		Σύνολο Πληθυσμού	173
ΔΗΜΟΣ ΚΕΝΤΡΙΚΩΝ ΤΖΟΥΜΕΡΚΩΝ - ΔΗΜΟΤΙΚΗ ΕΝΟΤΗΤΑ ΜΕΛΙΣΣΟΥΡΓΩΝ			
ΤΟΠΙΚΗ ΚΟΙΝΟΤΗΤΑ ΜΕΛΙΣΣΟΥΡΓΩΝ			
1	Γήπεδο Παναγία	Μελισσουργοί	419
		Σύνολο Πληθυσμού	419

Πίνακας 12. Χώροι καταφυγής Δημοτικών Ενοτήτων Δήμου Κεντρικών Τζουμέρκων

Στο **Δήμο Κεντρικών Τζουμέρκων** προτείνονται **39 χώροι καταφυγής** μετά από σεισμό, η δυναμικότητα των οποίων μπορεί να εξυπηρετήσει τον πληθυσμό του.

Σχετικά με την έκταση των χώρων που προτάθηκαν, πρέπει να γίνουν αυτοψίες από της αρμόδιες υπηρεσίες έτσι ώστε να εντοπιστούν οι ενεργές επιφάνειες. Να εξαιρεθούν δηλαδή επιφάνειες σιντριβανιών και άλλου εξοπλισμού και αυτές που δεν πληρούν τις απαιτούμενες αποστάσεις ασφαλείας (π.χ 5μ τουλάχιστον από όψεις κτιρίων, μαντρότοιχους και κιγκλιδώματα των χώρων αυτών).

Θα πρέπει επίσης να καθοριστούν τα έργα και οι προσθήκες ή παρεμβάσεις που απαιτούνται για τη σωστή κάλυψη των αναγκαίων προδιαγραφών της Πολιτικής Προστασίας ώστε να μπορέσουν οι χώροι καταφυγής να λειτουργήσουν οργανωμένα και με σωστές υποδομές για τους κατοίκους της ευρύτερης περιοχής παρέχοντας ασφάλεια σε περίπτωση σεισμού.

Τέλος, κρίνεται απαραίτητο να αξιολογείται και η ασφάλεια που παρέχουν οι διαδρομές πρόσβασης στους χώρους καταφυγής. Η ασφάλεια της πρόσβασης εξαρτάται από παράγοντες, όπως η απόσταση, το πλάτος της οδού, ο κυκλοφοριακός της φόρτος, η σεισμική τρωτότητα και διακινδύνευση των κατασκευών στα παρόδια οικοδομικά τετράγωνα, το ύψος των παρακείμενων στη διαδρομή κτιρίων, η γεωμορφολογία, οι τυχόν υπάρχουσες δενδροστοιχίες κ.α.

ΧΩΡΟΙ ΚΑΤΑΥΛΙΣΜΟΥ

Πρόκειται για χώρους προσωρινής στέγασης πολιτών μέχρι την αποκατάσταση των κατεστραμμένων κατοικιών και άλλων κτηρίων. Είναι χώροι μακροχρόνιας παραμονής (από 3-9 μήνες).

Σχεδιασμός χώρων καταυλισμού:

- Προσδιορισμός – εξασφάλιση της απαιτούμενης γης – παράγοντας που συνδέεται με το καθεστώς ιδιοκτησίας γης
- Λειτουργία ή έλεγχος των απαιτούμενων έργων – δικτύων υποδομής σε προαποφασισμένους χώρους
- Διαχειριστικά θέματα και θέματα ασφάλειας

Επιλογή θέσης καταυλισμών

- Περιαστικές περιοχές
- Υπό επέκταση ελεύθερες περιοχές του αστικού χώρου (σε άμεση συσχέτιση με την πόλη)
- Αποδεκτή απόσταση: 20 λεπτά με αυτοκίνητο από τους χώρους κατοικίας ή εργασίας προς το χώρο καταυλισμού (Δεχόμαστε ως μέση ταχύτητα τα 40χλμ/ώρα)

Κατηγορίες καταυλισμών/ Δυναμικότητα:

- Η επιλογή κατάλληλης κατηγορίας προϋποθέτει εκτίμηση ποσοστού μετακινούμενου πληθυσμού σε καταλύματα (αριθμός άστεγου πληθυσμού σε προηγούμενες καταστροφές, διάθεση δεύτερης κατοικίας, εκτίμηση της πληθυσμιακής αύξησης).
- Η μέση δυναμικότητα είναι 4 άτομα/ κατάλυμα
- Κατηγορίες:
 - Μικροί: 1-20 καταλύματα
 - Μεσαίοι: 20-100 καταλύματα
 - Μεγάλοι: 100-250 καταλύματα

Η χρήση των χώρων σε κανονικές συνθήκες:

- Πάρκα
- Ελεύθερη γη (κενά οικόπεδα, γήπεδα κλπ)
- Εγκαταλειμμένη γη από διάφορες χρήσεις
- Αγροτική γη (όχι μεγάλης οικονομικής σπουδαιότητας)

Απαιτείται έλεγχος τόσο για την καταλληλότητα της υπάρχουσας χρήσης όσο και για τη χωρίς προβλήματα διαμόρφωσή τους.

Ιδιοκτησιακό καθεστώς:

- Δημόσιοι χώροι
- Χώροι άμεσα ελεγχόμενοι από δημοσίους φορείς

Οδηγίες ασφάλειας

- Σε εδάφη με ελαφριά κλίση για διευκόλυνση αποστράγγισης
- Μακριά από γεωλογικά επικίνδυνα εδάφη (κατολισθήσεις, καθιζήσεις, κ.α.) και όχι πάνω σε μεγάλα αναχώματα ή πάνω από υπόγειες στοές

- Θέση όχι κάτω από γραμμές ηλεκτρικής ενέργειας ή που να κινδυνεύει από πτώσεις στοιχείων
- Θέση σε απόσταση από περιοχές διακινδύνευσης από καταστροφή άλλων εγκαταστάσεων

- Μακριά από μεγάλα τεχνικά έργα

Διάταξη καταλυμάτων

- Κατά ομάδες
- Γραμμική κατά σειρές (κάνναβος)

Είδη καταλυμάτων:

- Σκηνές:
 - 40τ.μ. για σκηνή τεσσάρων ατόμων
 - Ελάχιστη απόσταση 2 μ μεταξύ των σκηνών και 10μ ανάμεσα σε σειρές ή ομάδες
 - 25μ χώρος αντιπυρικής προστασίας για κάθε 500μ που καταλαμβάνονται από σκηνές

Πλεονεκτήματα – μειονεκτήματα:

- Ευκολία εγκατάστασης και χρήσης σε σύντομο χρόνο
- Περιορισμένο βάρος και ευκολία μεταφοράς
- Ακατάλληλες σε δυσμενής καιρικές συνθήκες
- Φθείρονται εύκολα και έχουν περιορισμένο χρόνο χρήσης
- Προκατασκευασμένοι οικίσκοι, λυόμενοι οικίσκοι, τροχόσπιτα :
 - Ελεύθερος χώρος 50μ για κάθε 300μ που καταλαμβάνουμε από εγκαταστάσεις
 - 15 μ μεταξύ ισογείων κατασκευών
 - 30μ μεταξύ αποθηκών
 - 25μ μεταξύ καταλυμάτων και αποθηκών

Υποδομές και εξοπλισμός:

- Ηλεκτροδότηση: Από το κεντρικό δίκτυο και εναλλακτικές πηγές για περίπτωση βλάβης
- Ύδρευση: Σύνδεση με το κεντρικό δίκτυο και δεξαμενή για περίπτωση βλάβης (15-20 λίτρα/άτομο)
- Αποχέτευση: Σύνδεση με το κεντρικό δίκτυο και βόθροι
- Επικοινωνίες: Με ενσύρματο και ασύρματο δίκτυο

Με βάση τις παραπάνω προδιαγραφές προτείνονται οι κάτωθι χώροι καταυλισμού σε περίπτωση σεισμού, οι οποίοι διαχωρίστηκαν ανά Δημοτική Ενότητα:

Ακολουθεί πίνακας συντεταγμένων (X,Y) ΕΓΣΑ 87 των χώρων καταυλισμού που αποτυπώνονται στον παραπάνω χάρτη με αριθμημένα σημεία

A/A	X	Y	A/A	X	Y
1	234048,631	4331023,750	50	249677,325	4347599,384
2	234680,917	4329234,732	51	246513,119	4335735,669
3	236202,642	4332012,733	52	254164,731	4340033,567
4	228385,943	4329725,767	53	252089,285	4342174,399
5	232778,299	4330122,559	54	258263,387	4337327,381
6	232988,447	4322693,434	55	263373,827	4339128,194
7	230739,732	4330672,122	56	254708,930	4347364,048
8	231208,415	4333666,722	57	266134,689	4350174,968
9	224361,835	4335341,415	58	266101,804	4350163,952
10	239257,781	4339414,533	59	267405,095	4354126,858
11	239282,375	4337647,733	60	267113,278	4345440,431
12	240371,254	4338436,171	61	270463,562	4349445,335
13	238242,345	4337785,104	62	275732,285	4352115,707
14	242791,794	4335823,883	63	248290,545	4373374,627
15	239755,911	4336044,794	64	249832,397	4370182,931
16	237259,304	4337634,184	65	245137,950	4368621,647
17	238522,068	4334795,153	66	248382,923	4377294,708
18	236899,139	4334841,004	67	249390,570	4367355,769
19	244021,749	4333423,19	68	248419,384	4364566,072
20	238356,810	4341969,446	69	259948,587	4361217,735
21	237452,753	4344541,635	70	248082,033	4354872,438
22	238703,851	4346580,138	71	257500,804	4360937,598
23	235994,596	4350921,071	72	245313,388	4353261,898
24	243424,087	4365279,904	73	249791,112	4352731,411
25	232763,139	4345278,004	74	246869,350	4359114,563
26	240543,134	4354717,564	75	251389,642	4362194,886
27	241082,732	4356451,699	76	270020,085	4357984,58
28	243733,661	4361949,588	77	256227,002	4357682,111
29	228857,660	4338113,989	78	264806,199	4358235,795
30	233627,609	4342295,846	79	259737,100	4368716,048
31	232928,788	4334644,897	80	254587,614	4377116,313
32	235312,327	4335616,030			
33	235123,678	4341752,865			
34	233601,362	4339069,127			
35	242313,666	4328626,993			
36	237891,470	4331142,519			
37	240245,482	4332608,513			
38	242457,979	4330863,444			
39	243580,983	4327325,124			
40	245135,473	4329767,586			
41	243524,547	4326002,808			
42	247589,365	4331509,957			
43	247003,574	4332328,636			
44	249608,201	4335346,173			
45	243870,307	4340101,081			
46	241435,703	4338926,642			
47	243995,323	4335144,719			
48	244720,015	4336338,362			
49	248204,662	4343542,534			

Πίνακας 13. Συντεταγμένων (X,Y) ΕΓΣΑ 87 των χώρων καταυλισμού Π.Ε Άρτας

1. ΔΗΜΟΣ ΑΡΤΑΙΩΝ

Δημοτική Ενότητα Αμβρακικού

- Γήπεδο Ανέζας Εμβαδόν=7.517τ.μ (σημείο 1)



➤ Γήπεδο Μύτικα Εμβαδόν=6.483τ.μ (σημείο 2)



➤ Γήπεδο Γαβριάς Εμβαδόν=12.346τ.μ (σημείο 3)



➤ Γήπεδο Βίγλας Εμβαδόν=6.189τ.μ (σημείο 4)




- Γήπεδο Καλογερικού Εμβαδόν=8.313τ.μ (σημείο 5)



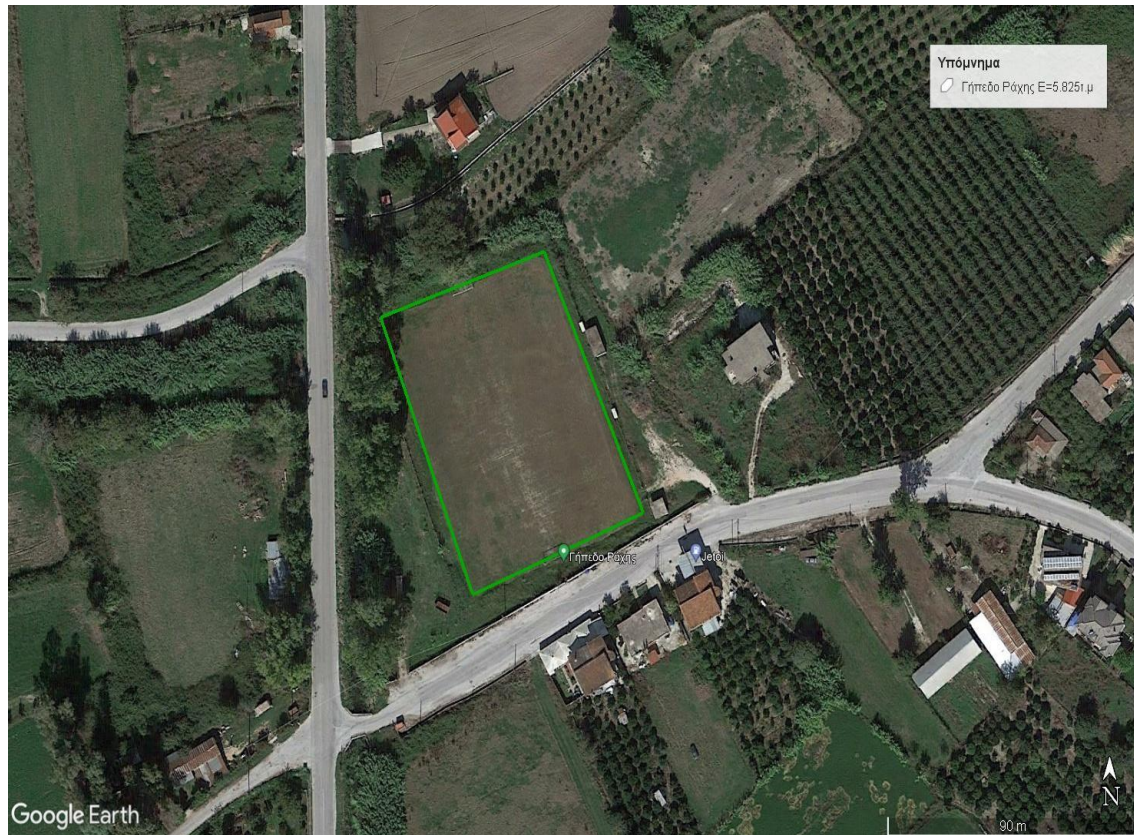
- Κορωνησία Ελαιώνας Εμβαδόν=14.291τ.μ (σημείο 6)



➤ Γήπεδο Πολυδρόσου Εμβαδόν=6.886τ.μ (σημείο 7)



➤ Γήπεδο Ράχης Εμβαδόν=5.825τ.μ (σημείο 8)



➤ Γήπεδο Στρογγυλής Εμβαδόν=419τ.μ (σημείο 9)



Δημοτική Ενότητα Αρταίων

- Εκθεσιακό Κέντρο «Κώστας Βάγιας» Εμβαδόν=21.970τ.μ (σημείο 10)




- Εθνικό στάδιο Άρτας Εμβαδόν=7.385τ.μ (σημείο 11)



- Βοηθητικό γήπεδο ακαδημίας Α.Ο Δόξα Άρτας Εμβαδόν=8.160τ.μ (σημείο 12)



➤ Χώρος στάθμευσης Ιστορικής Γέφυρας Ε=3.726τ.μ (σημείο 13)



➤ Γήπεδο Άγιοι Ανάργυροι Ε=7.791τ.μ (σημείο 14)



➤ Γήπεδο Γλυκορίζου Ε=9.491τ.μ (σημείο 15)



➤ Γήπεδο Εργατικές Κατοικίες Ε=566τ.μ (σημείο 16)




➤ Γήπεδο Κεραμάτες Ε=7.011τ.μ (σημείο 17)



➤ Γήπεδο Κωστακιοί Ε=6.688τ.μ (σημείο 18)



➤ Γήπεδο Λιμίνης Ε=985τ.μ (σημείο 19)



Δημοτική Ενότητα Βλαχερνών

➤ Γήπεδο Γραμμενίσσας Ε=6.205τ.μ (σημείο 20)



➤ Γήπεδο Γριμπόβου Ε=4.059τ.μ (σημείο 21)



➤ Γήπεδο Κορφοβουνίου Ε=6.639τ.μ (σημείο 22)




Δημοτική Ενότητα Ξηροβουνίου

- Γήπεδο Αμμοτόπου Ε=1.243τ.μ (σημείο 23)



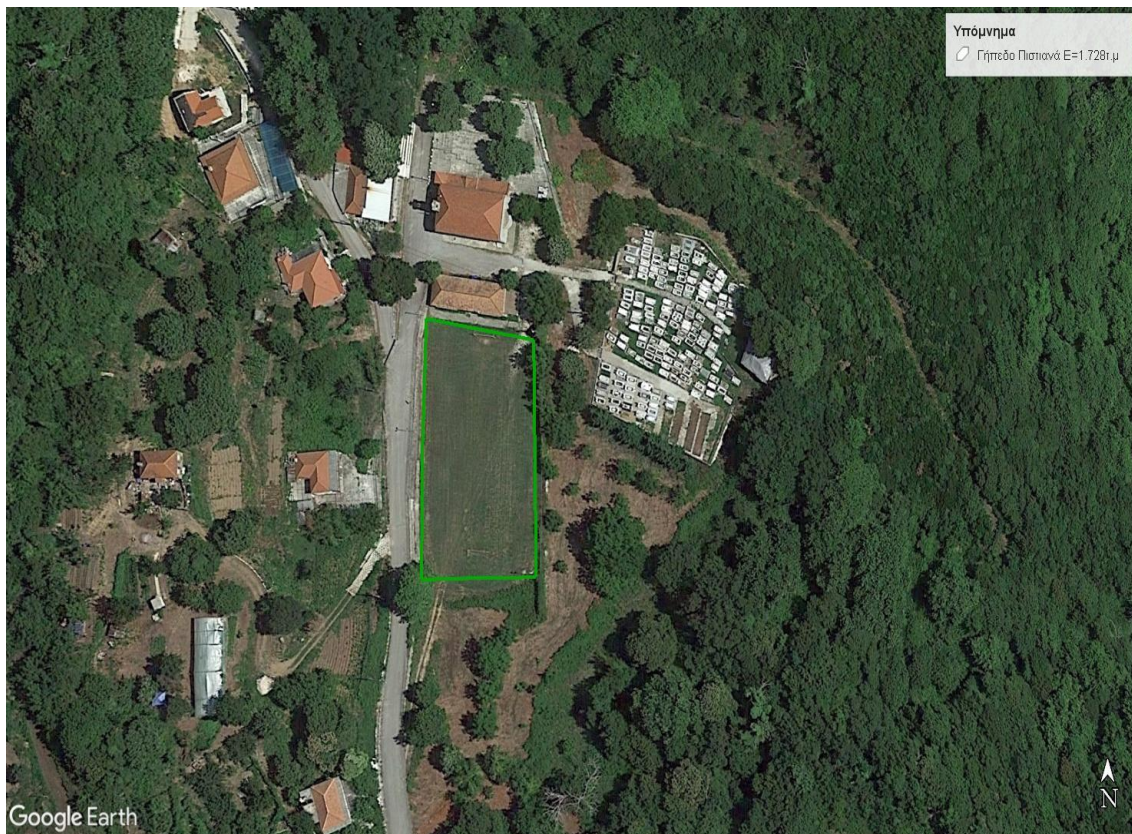
➤ Πλατεία Δαφνωτής Ε=715τ.μ (σημείο 24)



➤ Γήπεδο Καμπής Ε=10.543τ.μ (σημείο 25)




➤ Γήπεδο Πιστιανά Ε=1.728τ.μ (σημείο 26)



➤ Γήπεδο Ροδαυγή Ε=368τ.μ (σημείο 27)



➤ Πλατεία Σκούπα Ε=877τ.μ (σημείο 28)



Δημοτική Ενότητα Φιλοθέης

- Γήπεδο Αγίου Σπυρίδωνος Ε=7.844τ.μ (σημείο 29)



➤ Γήπεδο Καλαμιάς E=6.571τ.μ (σημείο 30)



➤ Γήπεδο Καλόβατος E=8.242τ.μ (σημείο 31)



➤ Γήπεδο Πλησιοί Ε=7.099τ.μ (σημείο 32)



➤ Γήπεδο Ρόκκα Ε=7.144τ.μ (σημείο 33)



➤ Γήπεδο (Αθλητικός Όμιλος) Χαλκιάδες Ε=8.587τ.μ (σημείο 34)



2. ΔΗΜΟΣ ΝΙΚΟΛΑΟΥ ΣΚΟΥΦΑ

Δημοτική Ενότητα Αράχθου


➤ Γήπεδο Νεοχωρίου Ε=10.156.μ (σημείο 35)



➤ Γήπεδο Αγίας Παρασκευής Ε=10.549τ.μ (σημείο 36)

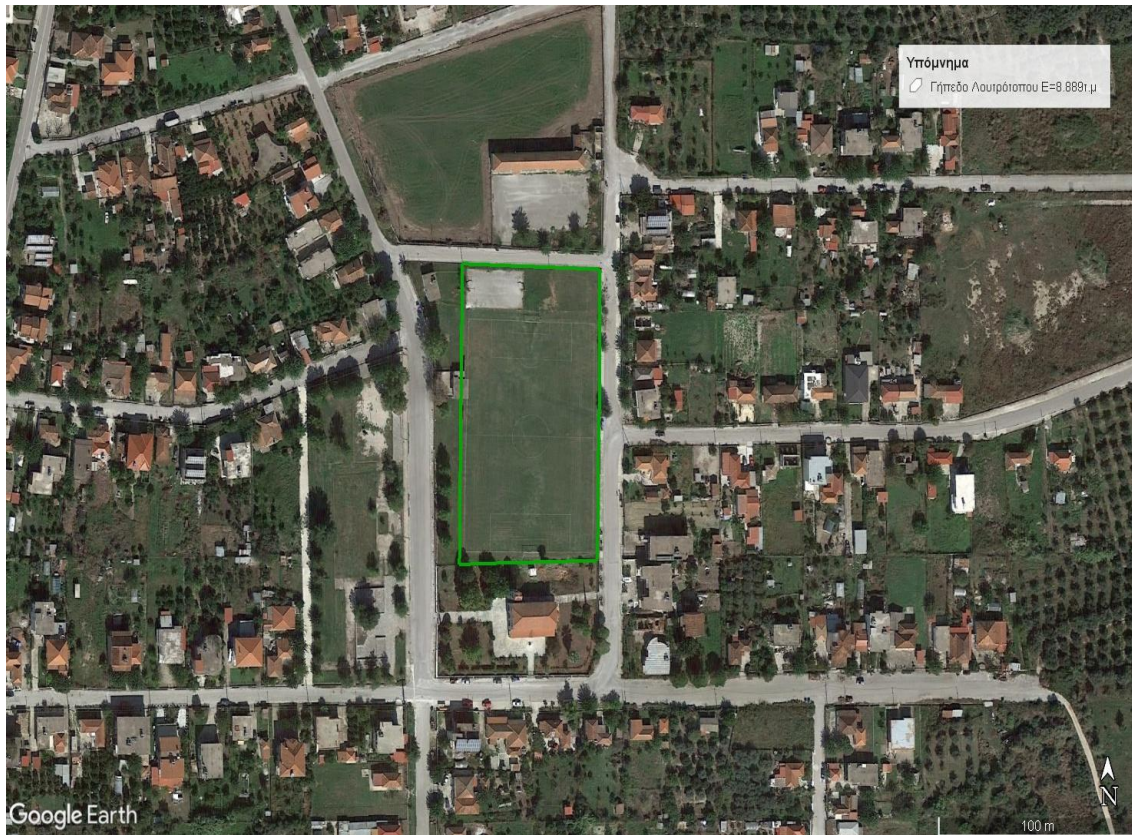


➤ Πλατεία Ανθοτόπου Ε=549τ.μ (σημείο 37)



➤ Γήπεδο Ακροποταμιάς Ε=11.924τ.μ (σημείο 38)

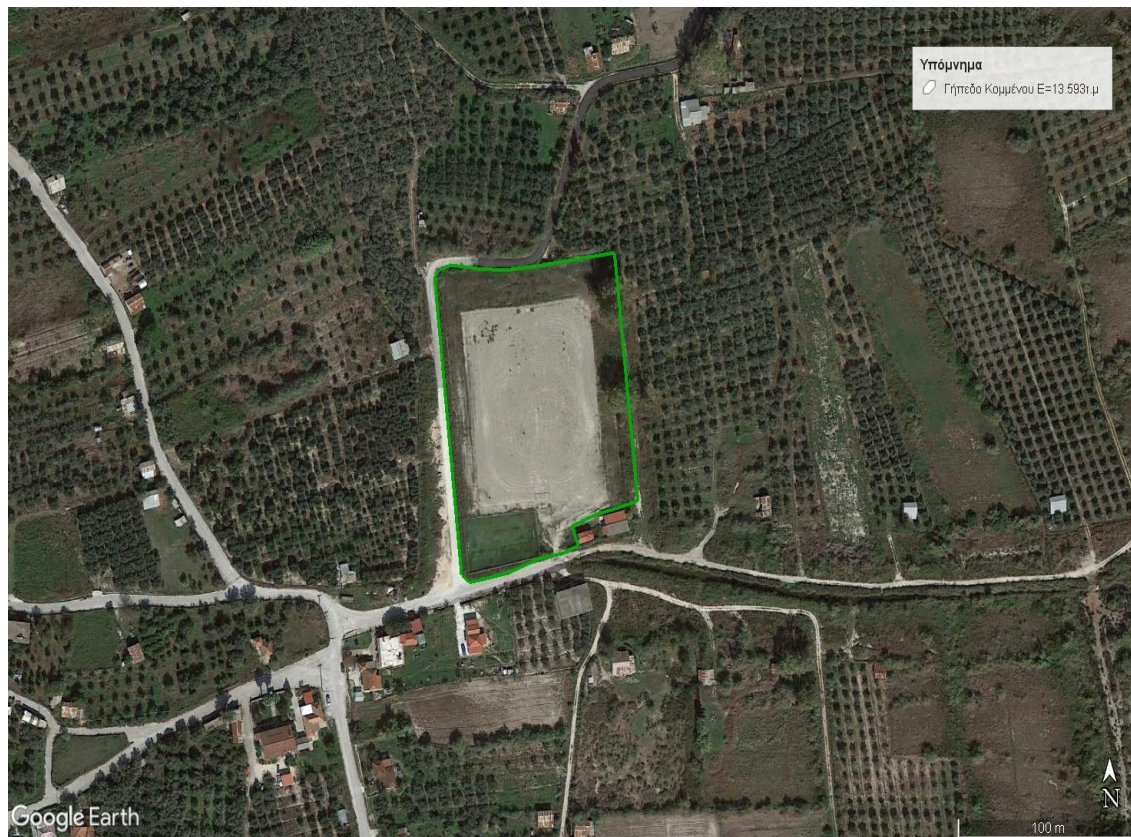


➤ Γήπεδο Λουτροτόπου $E=10.156\text{τ.μ}$ (σημείο 39)➤ Γήπεδο Περάνθης $E=1.713\text{τ.μ}$ (σημείο 40)



Δημοτική Ενότητα Κομμένου

➤ Γήπεδο Κομμένου Ε=13.593τ.μ (σημείο 41)



Δημοτική Ενότητα Κομποτίου

➤ Γήπεδο Κομποτίου Ε=7.554τ.μ (σημείο 42)



➤ Γήπεδο Σελλάδων Ε=5.333τ.μ (σημείο 43)



➤ Γήπεδο Φωτεινού Ε=627τ.μ (σημείο 44)



Δημοτική Ενότητα Πέτα

➤ Γήπεδο Πέτα Ε=6.578τ.μ (σημείο 45)



➤ Γήπεδο Αγίου Δημητρίου Ε=6.248τ.μ (σημείο 46)



➤ Πλατεία Αμφιθέας Ε=965τ.μ (σημείο 47)



➤ Πλατεία Νεοχωρακίου Ε=965τ.μ (σημείο 48)



➤ Γήπεδο Ζυγού Ε=421τ.μ (σημείο 49)



➤ Εκκλησία Μελατών Ε=2.544τ.μ (σημείο 50)



➤ Γήπεδο Μεγάρχη Ε=760τ.μ (σημείο 51)




3. ΔΗΜΟΣ ΓΕΩΡΓΙΟΥ ΚΑΡΑΪΣΚΑΚΗ

Δημοτική Ενότητα Γεωργίου Καραϊσκάκη

- Γήπεδο Δημαρίου Ε=8.954τ.μ (σημείο 52)



- Προαύλιος χώρος Σχολείου Διασέλλου Ε=1.825.μ (σημείο 53)



- Γήπεδο Κλειδίου Ε=718τ.μ (σημείο 54)



➤ Γήπεδο Σκουληκαριάς Ε=579τ.μ (σημείο 55)



Δημοτική Ενότητα Ηρακλείας

➤ Γήπεδο Άνω Καλεντίνης Ε=7.220τ.μ (σημείο 56)



Δημοτική Ενότητα Τετραφυλλίας

- 1. Γήπεδο Αστοχωρίου Ε=407τ.μ (σημείο 57)
- 2. Ελεύθερος χώρος Εκκλησίας Ε=272τ.μ (σημείο 58)



➤ Προαύλιος χώρος Σχολείου Καστανιάς Ε=1.033τ.μ (σημείο 59)



➤ Γήπεδο Μεγαλόχαρης Ε=5.542τ.μ (σημείο 60)



➤ Γήπεδο Μηλιανών E=676τ.μ (σημείο 61)



➤ Γήπεδο Πηγών E=507τ.μ (σημείο 62)



4. ΔΗΜΟΣ ΚΕΝΤΡΙΚΩΝ ΤΖΟΥΜΕΡΚΩΝ

Δημοτική Ενότητα Αγνάντων

- Γήπεδο Αγνάντων Ε=740τ.μ (σημείο 63)



➤ Γήπεδο Καταρράκτου Ε=6.730τ.μ (σημείο 64)




➤ Γήπεδο Κουκκουλίων Ε=915τ.μ (σημείο 65)



➤ Γήπεδο Κτιστάδων Ε=4.397τ.μ (σημείο 66)



➤ Γήπεδο Μικροσπηλιάς Ε=721τ.μ (σημείο 67)




➤ Γήπεδο Ράμιας Ε=428τ.μ (σημείο 68)



Δημοτική Ενότητα Αθαμανίας

➤ Γήπεδο Αθαμανίου Ε=721τ.μ (σημείο 69)



➤ Γήπεδο Ανεμορράχης Ε=4.256τ.μ (σημείο 70)




➤ Γήπεδο Βουργαρελίου Ε=981τ.μ (σημείο 71)



➤ Πλατεία Διστράτου E=1.265t.μ (σημείο 72)




➤ Πλατεία Κάτω Αθαμάνιο Ε=591τ.μ (σημείο 73)



➤ Πλατεία Κεντρικό Ε=781τ.μ (σημείο 74)



➤ Προαύλιος χώρος σχολείου Κυψέλης Ε=335τ.μ (σημείο 75)




➤ Πλατεία Μεσούντας Ε=1.518τ.μ (σημείο 76)



➤ Πλατεία Παλαιοκάτουνο Ε=2.157τ.μ (σημείο 77)



➤ Γήπεδο Τετρακώμου Ε=605τ.μ (σημείο 78)




Δημοτική Ενότητα Θεοδωριάνων

➤ Γήπεδο Θεοδωριάνων Ε=750τ.μ (σημείο 79)



Δημοτική Ενότητα Μελισσουργών

- Πλατεία Παναγιάς Μελισσουργών Ε=3.027τ.μ (σημείο 80)



ΠΑΡΑΡΤΗΜΑ Β

ΠΑΡΑΡΤΗΜΑ Β - ΜΝΗΜΟΝΙΟ ΕΝΕΡΓΕΙΩΝ

Το παρόν προσαρτάται στο ΕΙΔΙΚΟ ΣΧΕΔΙΟ ΑΝΤΙΜΕΤΩΠΙΣΗΣ ΕΚΤΑΚΤΩΝ ΑΝΑΓΚΩΝ ΚΑΙ ΑΜΕΣΗΣ/ΒΡΑΧΕΙΑΣ ΔΙΑΧΕΙΡΙΣΗΣ ΣΥΝΕΠΕΙΩΝ ΑΠΟ ΤΗΝ ΕΚΔΗΛΩΣΗ ΣΕΙΣΜΟΥ ΤΗΣ ΠΕΡΙΦΕΡΕΙΑΚΗΣ ΕΝΟΤΗΤΑΣ ΑΡΤΑΣ και αποτελεί αναπόσπαστο τμήμα του.

A/A	ΟΝΟΜΑΤΕΠΩΝΥΜΟ	ΙΔΙΟΤΗΤΑ / ΚΛΑΔΟΣ	ΤΗΛΕΦΩΝΟ ΓΡΑΦΕΙΟΥ	EMAIL
1	ΑΛΕΞΑΝΔΡΟΣ ΚΑΧΡΙΜΑΝΗΣ	ΠΕΡΙΦΕΡΕΙΑΡΧΗΣ ΗΠΕΙΡΟΥ	2651026230	periferiarxis@php.gov.gr
2	ΔΗΜΗΤΡΙΟΣ ΜΑΥΡΟΓΙΩΡΓΟΣ	Δ/ΝΤΗΣ ΑΥΤΟΤΕΛΟΥΣ ΔΙΕΥΘΥΝΣΗΣ Π.Π. ΠΕΡΙΦΕΡΕΙΑΣ ΗΠΕΙΡΟΥ	2651036914 2651087313	prostasia@php.gov.gr d.mavrogiorgos@php.gov.gr
3	ΒΑΣΙΛΕΙΟΣ ΨΑΘΑΣ	ΑΝΤΙΠ/ΡΧΗΣ Π.Ε ΑΡΤΑΣ	2681361011	peartas@php.gov.gr
ΑΥΤΟΤΕΛΕΣ ΤΜΗΜΑ ΠΟΛΙΤΙΚΗΣ ΠΡΟΣΤΑΣΙΑΣ ΠΕΡΙΦΕΡΕΙΑΚΗΣ ΕΝΟΤΗΤΑΣ ΑΡΤΑΣ				
1	ΚΩΝΣΤΑΝΤΙΝΟΣ ΤΖΟΥΜΑΚΑΣ	ΠΡΟΪΣΤΑΜΕΝΟΣ ΤΜΗΜΑΤΟΣ / Π.Ε ΓΕΩΤΕΧΝΙΚΩΝ	2681363320	k.tzoumakas@php.gov.gr pol.prostasia@peartas.gov.gr
2	ΙΩΑΝΝΗΣ ΓΕΩΡΓΑΛΗΣ	Δ.Ε ΟΔΗΓΩΝ	2681363315	georgalis@peartas.gov.gr
3	ΕΥΣΤΑΘΙΟΣ ΓΙΩΤΗΣ	Δ.Ε ΤΕΧΝΙΚΩΝ	2681363309	e.giotis@peartas.gov.gr
4	ΣΠΥΡΙΔΩΝ ΜΠΟΚΟΣ	Δ.Ε ΧΕΙΡΙΣΤΩΝ Η/Υ	2681363309	bokos@peartas.gov.gr
5	ΚΩΝΣΤΑΝΤΙΝΟΣ ΚΑΝΤΑΡΕΛΗΣ	Δ.Ε ΧΕΙΡΙΣΤΩΝ Μ.Ε	2681363317	
6	ΑΛΕΞΑΝΔΡΟΣ ΚΟΤΣΑΡΙΝΗΣ	Δ.Ε ΟΔΗΓΩΝ	2681363317	
7	ΑΠΟΣΤΟΛΟΥ ΜΑΡΙΟΣ	Δ.Ε ΟΔΗΓΩΝ	2681363317	
8	ΣΟΦΟΥΡΗΣ ΓΕΩΡΓΙΟΣ	Δ.Ε ΟΔΗΓΩΝ	2681363317	
ΔΙΕΥΘΥΝΣΗ ΤΕΧΝΙΚΩΝ ΕΡΓΩΝ Π.Ε ΑΡΤΑΣ				
1	ΑΛΕΞΙΑ ΠΑΠΠΑ	Αν. ΠΡΟΪΣΤΑΜΕΝΗ Δ/ΝΣΗΣ / Π.Ε ΑΡΧΙΤΕΚΤΟΝΩΝ ΜΗΧΑΝΙΚΩΝ	2681363301	a.pappa@peartas.gov.gr
2	ΙΩΑΝΝΑ ΖΑΡΚΑΔΑ	Π.Ε ΠΟΛΙΤΙΚΩΝ ΜΗΧΑΝΙΚΩΝ	2681363333	ioanna_z@peartas.gov.gr

3	ΧΡΗΣΤΟΣ ΠΑΠΑΒΑΣΙΛΕΙΟΥ	Π.Ε ΠΟΛΙΤΙΚΩΝ ΜΗΧΑΝΙΚΩΝ	2681363345	x.papavasileiou@peartas.gov.gr
4	ΚΩΝΣΤΑΝΤΙΝΟΣ ΝΑΚΟΣ	Π.Ε ΜΗΧΑΝΟΛΟΓΩΝ ΜΗΧΑΝΙΚΩΝ	2681363325	knakos@peartas.gov.gr
5	ΧΡΥΣΑΝΘΗ ΤΣΙΡΩΝΗ	Π.Ε ΑΓΡΟΝΟΜΩΝ ΤΟΠΟΓΡΑΦΩΝ	2681363335	a.tsironi@peartas.gov.gr
6	ΑΛΕΞΑΝΔΡΑ ΒΕΛΙΟΥ	Τ.Ε ΠΟΛΙΤΙΚΩΝ ΜΗΧΑΝΙΚΩΝ	2681363336	adaveliou@peartas.gov.gr
7	ΛΑΜΠΡΙΝΗ ΛΑΚΚΑ	Δ.Ε ΧΕΙΡΙΣΤΩΝ Η/Υ	2681363307	dte@peartas.gov.gr
8	ΙΩΑΝΝΗΣ ΤΣΙΡΩΝΗΣ	Τ.Ε ΤΟΠΟΓΡΑΦΩΝ ΜΗΧΑΝΙΚΩΝ	2681363338	tsironis@peartas.gov.gr
9	ΓΙΩΡΓΟΣ ΔΑΦΝΟΣ	Τ.Ε ΤΟΠΟΓΡΑΦΩΝ ΜΗΧΑΝΙΚΩΝ	2681363344	gdafnos@peartas.gov.gr
10	ΜΑΡΙΑ ΒΑΣΙΛΕΙΑΔΗ	Π.Ε ΠΟΛΙΤΙΚΩΝ ΜΗΧΑΝΙΚΩΝ	2681363341	mvasileiadi@peartas.gov.g
11	ΒΑΣΙΛΙΚΗ ΣΚΟΥΤΕΛΑ	Δ.Ε ΔΙΟΙΚΗΤΙΚΟΥ ΛΟΓΙΣΤΙΚΟΥ	2681363311	skoutela@peartas.gov.gr
ΔΙΕΥΘΥΝΣΗ ΔΗΜΟΣΙΑΣ ΥΓΕΙΑΣ & ΚΟΙΝΩΝΙΚΗΣ ΜΕΡΙΜΝΑΣ Π.Ε ΑΡΤΑΣ				
1	ΔΗΜΗΤΡΙΟΣ ΚΩΝΣΤΑΝΤΙΝΟΥ	ΠΡΟΙΣΤΑΜΕΝΟΣ Δ/ΝΣΗΣ / Π.Ε ΔΙΟΙΚΗΤΙΚΟΥ ΟΙΚΟΝΟΜΙΚΟΥ	2681363502	d.konstantinou@peartas.gov.gr
2	ΕΛΕΝΗ ΑΛΕΞΗ	Τ.Ε ΕΠΑΓΓΕΛΜΑΤΙΩΝ ΥΓΕΙΑΣ ΚΑΙ ΠΡΟΝΟΙΑΣ	2681363501	alexi@peartas.gov.gr
3	ΚΩΝΣΤΑΝΤΙΝΟΣ ΔΡΑΚΟΣ	Δ.Ε ΔΙΟΙΚΗΤΙΚΩΝ ΓΡΑΜΜΑΤΕΩΝ	2681363500	drakos@peartas.gov.gr
4	ΓΕΩΡΓΙΑ ΥΓΕΙΟΝΟΜΑΚΗ	Τ.Ε ΕΠΑΓΓΕΛΜΑΤΙΩΝ ΥΓΕΙΑΣ ΚΑΙ ΠΡΟΝΟΙΑΣ	2681363514	igionomaki@peartas.gov.gr
5	ΑΛΕΞΙΑ ΤΟΛΗ	Π.Ε ΔΙΟΙΚΗΤΙΚΟΥ ΟΙΚΟΝΟΜΙΚΟΥ	2681363509	a.toli@peartas.gov.gr
6	ΕΥΓΕΝΙΑ ΙΠΠΙΩΤΗ	Υ.Ε ΕΡΓΑΤΡΙΩΝ ΚΑΘΑΡΙΟΤΗΤΑΣ	2681363513	ippioti@peartas.gov.gr
7	ΑΡΙΣΤΟΥΛΑ ΣΤΟΥΠΑ	Τ.Ε ΕΠΑΓΓΕΛΜΑΤΙΩΝ ΥΓΕΙΑΣ ΚΑΙ ΠΡΟΝΟΙΑΣ	2681363512	a.stoupa@php.gov.gr
8	ΣΚΕΝΤΟΥ ΒΑΣΙΛΙΚΗ	Τ.Ε ΕΠΑΓΓΕΛΜΑΤΙΩΝ ΥΓΕΙΑΣ ΚΑΙ ΠΡΟΝΟΙΑΣ	2681363511	v.skentou@peartas.gov.gr

Πίνακας 14. Ανθρώπινο δυναμικό: αιρετοί και υπεύθυνοι επικοινωνίας δράσεων Πολιτικής Προστασίας Π.Ε Άρτας

Α/ Α	ΟΝΟΜΑΤΕΠΩΝΥΜΟ	ΚΛΑΔΟΣ / ΕΙΔΙΚΟΤΗΤΑ
1	ΑΛΕΞΙΑ ΠΑΠΠΑ	ΠΕ ΜΗΧΑΝΙΚΩΝ
2	ΙΩΑΝΝΑ ΖΑΡΚΑΔΑ	ΠΕ ΜΗΧΑΝΙΚΩΝ
3	ΧΡΗΣΤΟΣ ΠΑΠΑΒΑΣΙΛΕΙΟΥ	ΠΕ ΜΗΧΑΝΙΚΩΝ
4	ΚΩΝΣΤΑΝΤΙΝΟΣ ΝΑΚΟΣ	ΠΕ ΜΗΧΑΝΙΚΩΝ
5	ΧΡΥΣΑΝΘΗ ΤΣΙΡΩΝΗ	ΠΕ ΜΗΧΑΝΙΚΩΝ
6	ΑΛΕΞΑΝΔΡΑ ΒΕΛΙΟΥ	ΤΕ ΜΗΧΑΝΙΚΩΝ
7	ΙΩΑΝΝΗΣ ΤΣΙΡΩΝΗΣ	ΤΕ ΜΗΧΑΝΙΚΩΝ
8	ΓΙΩΡΓΟΣ ΔΑΦΝΟΣ	ΤΕ ΜΗΧΑΝΙΚΩΝ
9	ΜΑΡΙΑ ΒΑΣΙΛΕΙΑΔΗ	ΠΕ ΜΗΧΑΝΙΚΩΝ
10	ΓΕΩΡΓΙΟΣ ΠΑΠΠΑΣ	ΠΕ ΜΗΧΑΝΙΚΩΝ
11	ΝΙΚΟΛΑΟΣ ΜΙΧΑΛΗΣ	ΠΕ ΜΗΧΑΝΙΚΩΝ
12	ΔΙΟΓΕΝΕΙΑ ΓΟΥΛΑ	ΠΕ ΜΗΧΑΝΙΚΩΝ

Πίνακας 15. Μηχανικοί Περιφέρειας Ηπείρου Π.Ε Άρτας.

Σημείωση: Σε περίπτωση που δεν επαρκούν οι μηχανικοί της Περιφέρειας Ηπείρου, εξαιτίας μεγάλων και έντονων καταστροφών είναι δυνατόν να υπάρξει και η συνδρομή από μηχανικούς του Τ.Ε.Ε. Ηπείρου

Ειδικό Σχέδιο Αντιμετώπισης Έκτακτων Αναγκών και Άμεσης/Βραχείας Διαχείρισης των Συνεπειών από την Εκδήλωση Σεισμών Π.Ε Άρτας «ΕΓΚΕΛΑΔΟΣ 2» 1^η Έκδοση 2023

A/A	ΑΡΙΘΜΟΣ ΜΗΧΑΝΗΜΑΤΟΣ	ΕΙΔΟΣ ΜΗΧΑΝΗΜΑΤΟΣ
1	ΜΕ 120960	ΛΙΠΑΝΤΗΣ
2	ΜΕ 120961	ΙΣΟΠΕΔΩΤΗΣ
3	ΜΕ 120962	ΙΣΟΠΕΔΩΤΗΣ
4	ΜΕ 120963	ΠΡΟΩΘΗΤΗΣ
5	ΜΕ 120964	ΠΡΟΩΘΗΤΗΣ
6	ΜΕ 120965	ΔΙΑΓΡΑΜΜΙΣΤΙΚΟ
7	ΜΕ 92817	ΦΟΡΤΩΤΗΣ
8	ΜΕ 103811	ΕΚΣΚΑΦΕΑΣ-ΦΟΡΤΩΤΗΣ

Πίνακας 16. Μηχανήματα της Π.Ε Άρτας, Περιφέρειας Ηπείρου

A/A	ΑΡΙΘΜΟΣ ΟΧΗΜΑΤΟΣ	ΕΙΔΟΣ ΟΧΗΜΑΤΟΣ
1	ΚΗΗ 4292	ΜΙΝΙ ΒΑΝ
2	ΚΗΗ 6781	ΕΠΙΒΑΤΙΚΟ
3	ΚΗΗ 6783	ΕΠΙΒΑΤΙΚΟ
4	ΚΗΗ 6784	ΕΠΙΒΑΤΙΚΟ
5	ΚΗΗ 6789 (ΑΤΚ 4398)	ΕΠΙΒΑΤΙΚΟ
6	ΚΗΗ 9441	ΗΜΙΦΟΡΤΗΓΟ
7	ΚΗΙ 1561	ΕΠΙΒΑΤΙΚΟ
8	ΚΗΙ 1570	ΕΠΙΒΑΤΙΚΟ
9	ΚΗΙ 1598	ΕΠΙΒΑΤΙΚΟ
10	ΚΗΙ 7970	ΕΠΙΒΑΤΙΚΟ
11	ΚΗΙ 7985 (ΑΤΗ 4949)	ΕΠΙΒΑΤΙΚΟ
12	ΚΗΙ 8040	ΕΠΙΒΑΤΙΚΟ
13	ΚΗΥ 9114	ΕΠΙΒΑΤΙΚΟ

14	ΚΗΙ 8036	ΗΜΙΦΟΡΤΗΓΟ
15	ΚΗΙ 8042	ΗΜΙΦΟΡΤΗΓΟ
16	ΚΗΙ 7969	ΦΟΡΤΗΓΟ
17	ΚΗΙ 7980	ΦΟΡΤΗΓΟ
18	ΚΥ 9086	ΦΟΡΤΗΓΟ
19	ΚΥ 6666	ΕΠΙΒΑΤΙΚΟ
20	ΚΥ 897	ΗΜΙΦΟΡΤΗΓΟ

Πίνακας 17. Οχήματα της Περιφερειακής Ενότητας Άρτας, Περιφέρειας Ηπείρου



ΠΑΡΑΡΤΗΜΑ Γ

ΠΑΡΑΡΤΗΜΑ Γ - ΕΘΕΛΟΝΤΙΚΕΣ ΟΡΓΑΝΩΣΕΙΣ ΠΠ

Το παρόν προσαρτάται στο ΕΙΔΙΚΟ ΣΧΕΔΙΟ ΑΝΤΙΜΕΤΩΠΙΣΗΣ ΕΚΤΑΚΤΩΝ ΑΝΑΓΚΩΝ ΚΑΙ ΑΜΕΣΗΣ/ΒΡΑΧΕΙΑΣ ΔΙΑΧΕΙΡΙΣΗΣ ΣΥΝΕΠΕΙΩΝ ΑΠΟ ΤΗΝ ΕΚΔΗΛΩΣΗ ΣΕΙΣΜΟΥ ΤΗΣ ΠΕΡΙΦΕΡΕΙΑΚΗΣ ΕΝΟΤΗΤΑΣ ΑΡΤΑΣ και αποτελεί αναπόσπαστο τμήμα του.

Οι εγγεγραμμένες Εθελοντικές Οργανώσεις στο μητρώο της ΓΓΠΠ της Π.Ε Άρτας είναι οι κάτωθι (πηγή: <https://civilprotection.gov.gr>):

1. Λέσχη 4Χ4 Άρτας
2. Ένωση Ραδιοερασιτεχνών Άρτας
3. Δημοτική Ομάδα Αντιμετώπισης Καταστροφών (Δ.Ο.Α.Κ)
4. Αερολέσχη Δυτικής Ελλάδας

**ΠΑΡΑΡΤΗΜΑ Δ****ΠΑΡΑΡΤΗΜΑ Δ - ΜΗΤΡΩΟ ΕΡΓΟΛΗΠΤΩΝ**

Το παρόν προσαρτάται στο ΕΙΔΙΚΟ ΣΧΕΔΙΟ ΑΝΤΙΜΕΤΩΠΙΣΗΣ ΕΚΤΑΚΤΩΝ ΑΝΑΓΚΩΝ ΚΑΙ ΑΜΕΣΗΣ/ΒΡΑΧΕΙΑΣ ΔΙΑΧΕΙΡΙΣΗΣ ΣΥΝΕΠΕΙΩΝ ΑΠΟ ΤΗΝ ΕΚΔΗΛΩΣΗ ΣΕΙΣΜΟΥ ΤΗΣ ΠΕΡΙΦΕΡΕΙΑΚΗΣ ΕΝΟΤΗΤΑΣ ΑΡΤΑΣ «ΕΓΚΕΛΑΔΟΣ 2» και αποτελεί αναπόσπαστο τμήμα του.

Το παρόν παραλείπεται στη δημόσια έκδοση, για λόγους προστασίας προσωπικών δεδομένων και θα αποσταλεί χωριστά στους εμπλεκόμενους φορείς.

ΠΑΡΑΡΤΗΜΑ Ε

ΠΑΡΑΡΤΗΜΑ Ε - ΘΕΣΜΙΚΟ ΠΛΑΙΣΙΟ - ΣΧΕΤΙΚΑ ΕΓΓΡΑΦΑ

- 1) **N. 867/1979** «Περί κυρώσεως τροποποίησης και συμπληρώσεως της από 28.7.1978 Πράξεως Νομοθετικού Περιεχομένου του Προέδρου της Δημοκρατίας περί αποκαταστάσεως ζημιών εκ των σεισμών 1978 εις περιοχή Βορείου Ελλάδος κ.λπ., και ρυθμίσεως ετέρων τινών συναφών θεμάτων» (ΦΕΚ 24/Α'/1979).
- 2) **N. 1190/1981** «Περί κυρώσεως της από 26.3.1981 Πράξεως Νομοθετικού Περιεχομένου του Προέδρου της Δημοκρατίας "περί αποκαταστάσεως ζημιών εκ των σεισμών 1981" και ρυθμίσεως ετέρων συναφών θεμάτων» (ΦΕΚ 203/Α'/1981).
- 3) **N. 1349/1983** «Σύσταση Ο.Α.Σ.Π και άλλες διατάξεις» (ΦΕΚ 52/Α'/1983).
- 4) **N. 1568/1985** «Υγιεινή και ασφάλεια των εργαζομένων» (ΦΕΚ 177/Α'/1985).
- 5) **N. 1579/1985** «Ρυθμίσεις για την εφαρμογή και ανάπτυξη του ΕΣΥ και άλλες διατάξεις» (ΦΕΚ 217/Α'/1985).
- 6) **N. 2190/1994** «Σύσταση Α.Σ.Ε.Π. και ρύθμιση θεμάτων διοίκησης» (ΦΕΚ 28/Α'/1994).
- 7) **N. 2646/1998** «Ανάπτυξη του Εθνικού Συστήματος Κοινωνικής Φροντίδας και άλλες διατάξεις» (ΦΕΚ 236/Α'/1998).
- 8) **N. 2738/1999** «Συλλογικές Διαπραγματεύσεις στη Δημόσια Διοίκηση, μονιμοποιήσεις συμβασιούχων αορίστου χρόνου και άλλες διατάξεις» (ΦΕΚ 180/Α'/1999).
- 9) **N. 2778/1999** «Αμοιβαία Κεφάλαια Ακίνητης Περιουσίας - Εταιρείες Επενδύσεων σε Ακίνητη Περιουσία» (Φ.Ε.Κ. 295/Α'/30.12.1999).
- 10) **N. 3013/2002** «Αναβάθμιση της πολιτικής προστασίας και λοιπές διατάξεις» (ΦΕΚ 102/Α'/2002).
- 11) **N. 3027/2002** «Ρύθμιση θεμάτων Ο.Σ.Κ., ανώτατης εκπαίδευσης και άλλες διατάξεις» (ΦΕΚ 152/Α'/2002).
- 12) **N. 3106/2003** «Αναδιοργάνωση του Εθνικού Συστήματος Κοινωνικής Φροντίδας και άλλες διατάξεις» (ΦΕΚ 30/Α'/2003).
- 13) **N.3370/2005** «Οργάνωση και λειτουργία των υπηρεσιών δημόσιας υγείας και λοιπές διατάξεις» (ΦΕΚ 176/Α'/2005).
- 14) **N. 3402/2005** «Αναδιοργάνωση του συστήματος αιμοδοσίας και λοιπές διατάξεις» (ΦΕΚ 258/Α'/2005).
- 15) **N. 3511/2006** «Αναδιοργάνωση του ΠΣ αναβάθμιση της αποστολής του και άλλες διατάξεις (ΦΕΚ 258/Α'/2006).
- 16) **N.3527/2007** «Κύρωση συμβάσεων υπέρ νομικών προσώπων εποπτευομένων από το ΥΥΚΑ και λοιπές διατάξεις» (ΦΕΚ 25/Α'/2007).
- 17) **N.3584/2007** (Κύρωση Κώδικα Κατάστασης Δημοτικών και Κοινοτικών Υπαλλήλων» (ΦΕΚ 143/Α'/2007).

- 18) **N. 3536/2007** «Ειδικές ρυθμίσεις θεμάτων μεταναστευτικής πολιτικής και λοιπών ζητημάτων αρμοδιότητας ΥΠΕΣΔΔΑ» (ΦΕΚ 42/Α'/2007).
- 19) **N. 2702/99** «Διάφορες ρυθμίσεις θεμάτων αρμοδιότητας Υπουργείου Ανάπτυξης και άλλες διατάξεις» (ΦΕΚ 70Α/1999).
- 20) **N. 3842/2010** «Αποκατάσταση φορολογικής δικαιοσύνης και αντιμετώπιση της φοροδιαφυγής» (ΦΕΚ 87Α/2010).
- 21) **N. 3835/2010** «Κύρωση της τροποποίησης της Σύμβασης της Βασιλείας για τον έλεγχο των διασυνοριακών κινήσεων επικίνδυνων αποβλήτων και της επεξεργασίας τους» (ΦΕΚ 43Α/1999).
- 22) **N. 3850/2010** «Κύρωση του Κώδικα νόμων για την υγεία και την ασφάλεια των εργαζομένων» (ΦΕΚ 84/Α'/2010).
- 23) **N.3852/2010** «Νέα Αρχιτεκτονική της Αυτοδιοίκησης και της Αποκεντρωμένης Διοίκησης - Πρόγραμμα Καλλικράτης» (ΦΕΚ 87/Α'/2010).
- 24) **N. 3879/2010** «Ανάπτυξη της Δια Βίου Μάθησης και λοιπές διατάξεις» (ΦΕΚ 163/Α'/2010).
- 25) **N. 4001/2011** «Για τη λειτουργία Ενεργειακών Αγορών Ηλεκτρισμού και Φυσικού Αερίου, για Έρευνα, Παραγωγή και δίκτυα μεταφοράς Υδρογονανθράκων και άλλες ρυθμίσεις» (ΦΕΚ 179/Α'/2011).
- 26) **N. 4249/2014** «Αναδιοργάνωση της Ελληνικής Αστυνομίας, του Πυροσβεστικού Σώματος και της Γενικής Γραμματείας Πολιτικής Προστασίας, αναβάθμιση Υπηρεσιών του Υπουργείου Δημόσιας Τάξης και Προστασίας του Πολίτη και ρύθμιση λοιπών θεμάτων αρμοδιότητας Υπουργείου Δημόσιας Τάξης και Προστασίας του Πολίτη και άλλες διατάξεις» (ΦΕΚ 73Α/2014).
- 27) **N. 4313/2014** «Ρυθμίσεις θεμάτων Μεταφορών, Τηλεπικοινωνιών και Δημοσίων Έργων και άλλες διατάξεις» (ΦΕΚ 261/Α/2014).
- 28) **N. 4325/2015** «Εκδημοκρατισμός της Διοίκησης – Καταπολέμηση Γραφειοκρατίας και Ηλεκτρονική Διακυβέρνηση. Αποκατάσταση αδικιών και άλλες διατάξεις» (ΦΕΚ 47/Α'/2015).
- 29) **N. 4412/2016** «Δημόσιες Συμβάσεις Έργων, Προμηθειών και Υπηρεσιών» ΦΕΚ (147 Α/2016).
- 30) **N. 4483/2017** «Ρυθμίσεις για τον εκσυγχρονισμό του θεσμικού πλαισίου οργάνωσης και λειτουργίας των Δημοτικών Επιχειρήσεων Ύδρευσης Αποχέτευσης (Δ.Ε.Υ.Α.) - Ρυθμίσεις σχετικές με την οργάνωση, τη λειτουργία, τα οικονομικά και το προσωπικό των Ο.Τ.Α.» (ΦΕΚ 107/Α'/2017).
- 31) **N.4472/2017** «Συνταξιοδοτικές διατάξεις Δημοσίου και τροποποίηση διατάξεων του ν. 4387/2016, μέτρα εφαρμογής των δημοσιονομικών στόχων και μεταρρυθμίσεων, μέτρα κοινωνικής στήριξης και εργασιακές ρυθμίσεις, Μεσοπρόθεσμο Πλαίσιο» (ΦΕΚ 74/Α'/2017).
- 32) **B.Δ. 972/1966** «Περί οργανώσεως των παρά του Υπουργείου Κοινωνικής Πρόνοιας Δ/νσεων.» (ΦΕΚ 265/Α'/1966).
- 33) **N.Δ. 17/1974** (ΦΕΚ 236/Α'/1974).
- 34) **N.Δ. 57/1973** «Περί λήψεως μέτρων κοινωνικής προστασίας των οικονομικώς αδυνάτων και καταργήσεως των διεπουσών τον θεσμόν της απορίας διατάξεων» (ΦΕΚ 149/Α'/1973)

- 35) **Π.Δ. 17/1996** «Μέτρα για τη βελτίωση της ασφάλειας και της υγείας των εργαζομένων κατά την εργασία σε συμμόρφωση με τις οδηγίες 89/391/ΕΟΚ και 91/383/ΕΟΚ» (ΦΕΚ11/Α'/1996)
- 36) **Π.Δ. 210/1992** «Κανονισμός εσωτερικής Υπηρεσίας Πυροσβεστικού Σώματος» (ΦΕΚ 99/Α'/1992).
- 37) **Π.Δ. 22/2006** «Οργανισμός του Εθνικού Κέντρου Κοινωνικής Αλληλεγγύης (Ε.Κ.Κ.Α.)» (ΦΕΚ 18/Α'/2006).
- 38) **Π.Δ. 242/1999** «Οργανισμός Υπουργείου Εμπορικής Ναυτιλίας» (ΦΕΚ 202/Α'/1999).
- 39) **Π.Δ. 329/1993** «Τροποποίηση διατάξεων που αφορούν το Πυροσβεστικό Σώμα» (ΦΕΚ 140/Α'/1993).
- 40) **Π.Δ. 376/1988** «Οργανισμός Εθνικού Κέντρου Άμεσης Βοήθειας (ΕΚΑΒ)» (ΦΕΚ 169/Α'/1988).
- 41) **Π.Δ. 414/1998** «Μετατροπή του Οργανισμού Σχολικών Κτιρίων σε Ανώνυμη Εταιρία και έγκριση του Καταστατικού της» (ΦΕΚ 291/ Α'/1998).
- 42) **Π.Δ. 485/1988** «Οργανισμός διάρθρωσης και αρμοδιοτήτων των Υπηρεσιών του Οργανισμού Αντισεισμικού Σχεδιασμού και Προστασίας (ΦΕΚ 219/Α'/1988).
- 43) Π.Δ. 96/1987 «Ίδρυση Ειδικής Μονάδας Αντιμετώπισης Καταστροφών» (ΦΕΚ 58/Α'/1987).
- 44) **Π.Δ. 184/2009** «Σύσταση Υπουργείου Προστασίας του Πολίτη και καθορισμός των αρμοδιοτήτων του (ΦΕΚ 213/Α'/2009).
- 45) **Π.Δ. 189/2009** «Καθορισμός και ανακατανομή αρμοδιοτήτων των Υπουργείων» (ΦΕΚ 221Α'/2009).
- 46) **Π.Δ.109/2014** «Οργανισμός του Υπουργείου Υποδομών, Μεταφορών και Δικτύων» (ΦΕΚ 176 Α'/2014).
- 47) **Π.Δ 104/2014** «Οργανισμός Υπουργείου Πολιτισμού και Αθλητισμού» (ΦΕΚ 171/Α'/2014).
- 48) **Π.Δ 114/2014** «Οργανισμός Υπουργείου Παιδείας και Θρησκευμάτων» (ΦΕΚ 181/Α'/2014).
- 49) **Π.Δ. 80/2016** «Ανάληψη υποχρεώσεων από τους διατάκτες» (ΦΕΚ 145 Α/2016).
- 50) **Π.Δ 121/2017** «Οργανισμός του Υπουργείου Υγείας» (ΦΕΚ 148 Α/ 2017).
- 51) **Π.Δ 123/2017** «Οργανισμός του Υπουργείου Υποδομών και Μεταφορών» (ΦΕΚ 151/Α'/2017).
- 52) **Π.Δ. 348/1996** «Τροποποίηση του Π.Δ. 376/1988 'Οργανισμός Εθνικού Κέντρου Άμεσης Βοήθειας'» (ΦΕΚ 229 Α/1996).
- 53) **Π.Δ 82/2017** «Οργανισμός του Υπουργείου Ψηφιακής Πολιτικής, Τηλεπικοινωνιών και Ενημέρωσης» (ΦΕΚ 117/Α'/2014)
- 54) **Κώδικας Βασικής Πολεοδομικής Νομοθεσίας** (ΦΕΚ 580/Δ'/1999).
- 55) **6/20 Σεπτεμβρίου 1941** Κανονιστικό Διάταγμα: «περί άρσεως κινδύνου εκ βλάβης κτιρίων λόγω πολέμου, σεισμού και οιασδήποτε άλλης θεομηνίας».
- 56) **Π.Ν.Π. 28/1978** «Περί αποκαταστάσεως ζημιών εκ των σεισμών 1978 εις περιοχή Βορείου Ελλάδος και ρυθμίσεως συναφών θεμάτων» (ΦΕΚ117/Α'/1978).
- 57) **Κ.Υ.Α. 88555/3293/1988** «Υγιεινή και ασφάλεια του προσωπικού του Δημοσίου, των Ν.Π.Δ.Δ. και των Ο.Τ.Α. (ΦΕΚ 721/Β'/1988).
- 58) **ΚΥΑ 619/146296/2016** «Κανονισμός Κρατικών Οικονομικών Ενισχύσεων «ΦΕΚ 4562/Β'/2016.

- 59) **ΚΥΑ 172058/2016** «Καθορισμός κανόνων, μέτρων και όρων για την αντιμετώπιση κινδύνων από ατυχήματα μεγάλης έκτασης σε εγκαταστάσεις ή μονάδες, λόγω της ύπαρξης επικίνδυνων ουσιών» (ΦΕΚ 354Β'/17-2-2016).
- 60) **ΚΥΑ 62952/5384/2016** «Έγκριση Εθνικού Σχεδίου Διαχείρισης Επικίνδυνων Αποβλήτων (ΕΣΔΕΑ), σύμφωνα με το άρθρο 31 του ν. 4342/2015»(ΦΕΚ 4326Β/30-12-2017).
- 61) **Υ.Α. 1299 10-04-2003** «Έγκριση του από 7.4.2003 Γενικού Σχεδίου Πολιτικής Προστασίας με τη συνθηματική λέξη "ΞΕΝΟΚΡΑΤΗΣ". (ΦΕΚ 423/Β'/2003).
- 62) **Υ.Α. 3384/9-6-2006** «Συμπλήρωση του Γενικού Σχεδίου Πολιτικής Προστασίας με τη συνθηματική λέξη «ΞΕΝΟΚΡΑΤΗΣ» με το Ειδικό Σχέδιο «Διαχείρισης Ανθρώπινων Απωλειών» (ΦΕΚ 776/Α'/2006).
- 63) **ΥΑ 29310 οικ. Φ.109.1/27-6-2014** «Οργάνωση, Διάρθρωση Λειτουργία Ενιαίου Συντονιστικού Κέντρου Επιχειρήσεων (Ε.Σ.Κ.Ε.)» (ΦΕΚ 1869 Β/2014).
- 64) **Υ.Α. οικ.3828/ΤΣΕΠ31.1/8-11-95** «Αναδιοργάνωση υπηρεσιών Υ.Α.Σ.» (ΦΕΚ954Β).
- 65) **Υ.Α. οικ.7235/Α311/16-09-2008** «Αναδιοργάνωση Υπηρεσιών της Υπηρεσίας Αποκατάστασης Σεισμόπληκτων» (ΦΕΚ1997Β)
- 66) **Υ.Α. οικ. 5423 /Α314/3-6-2014** «Έλεγχος κτιρίων μετά την εκδήλωση σεισμού» (ΦΕΚ1443Β).
- 67) **Υ.Α. 1299/7-4-2003** «Έγκριση Υπουργού Εσωτερικών του Γενικού Σχεδίου Πολιτικής Προστασίας με τη συνθηματική λέξη "Ξενοκράτης"» (ΦΕΚ 423 Β/2003).
- 68) **Υ.Α. 57654/23-05-2017** «Ρύθμιση ειδικότερων θεμάτων λειτουργίας και διαχείρισης του Κεντρικού Ηλεκτρονικού Μητρώου Δημοσίων Συμβάσεων (ΚΗΜΔΗΣ)» (ΦΕΚ 1781Β/2017).
- 69) **Εγκύκλιος ΥΠΕΧΩΔΕ Α.Π. 2189 από 29/5/2001** «Προσεισμικός έλεγχος κτιρίων κοινωφελούς χρήσης».
- 70) **Α.Π. 2300/29-03-2015** έγγραφο ΓΓΠΠ «Θεσμικό πλαίσιο και κατευθυντήριες οδηγίες για την κήρυξη περιοχών σε κατάσταση έκτακτης ανάγκης Πολιτικής Προστασίας» (ΑΔΑ: ΩΜΣΚ465ΦΘΕ-7ΒΞ).
- 71) **ΔΑΕΦΚ/οικ 1262 /Α/Α42/31-12-2014** «Έγκριση του Σχεδίου Δράσης της Διεύθυνσης Αποκατάστασης Επιπτώσεων Φυσικών Καταστροφών για την αντιμετώπιση εκτάκτων αναγκών από την εκδήλωση σεισμικών φαινομένων».
- 72) **ΔΑΕΦΚ/οικ.2597/Α326/9-6-2015** «Ορισμός υπαλλήλων των Περιφερειών ως συνδέσμων με την Δ.Α.Ε.Φ.Κ.».
- 73) **Δ1δ/ΓΠοικ.85651/16-11-2017**(ΑΔΑ: Ψ3ΝΥ465ΦΥΟ-ΥΜ4).
- 74) **Α.Π. 2189/29-05-2001** έγγραφο του Υ.ΠΕ.ΧΩ.Δ.Ε.
- 75) **Α.Π. 23964 Φ.159 ΠΣΕΑ 9/7/2004** Έγγραφο Αρχηγείου ΠΣ.
- 76) **Α.Π. 7872/31-12-1997** «Σχεδιασμός έκτακτης ανάγκης για κοινωφελή κτίρια σε επίπεδο Νομού» έγγραφο του Υ.ΠΕ.ΧΩ.Δ.Ε.
- 77) **Α.Π. 180/18-11-2008** έγγραφο του Υπουργείου Εθνικής Παιδείας και Θρησκευμάτων/Δ/νση ΠΑΜ/ΠΣΕΑ.
- 78) **Α.Π. 9032/14-12-2016** έγγραφο της Δ/νσης Σχεδιασμού & Αντιμετώπισης Εκτάκτων Αναγκών της ΓΓΠΠ.
- 79) **Α.Π. 4927/5-07-2016 και 6044/25-08-2016** έγγραφα της Δ/νσης Σχεδιασμού & Αντιμετώπισης Εκτάκτων Αναγκών της ΓΓΠΠ.
- 80) **Α.Π. 4017/ 5-6-2014** έγγραφο το Εθνικό Κέντρο Κοινωνικής Αλληλεγγύης (Ε.Κ.Κ.Α.).

- 81) **Δ15/ΓΠοικ.85651/16-11-2017** εγκύκλιο του Υπουργείου Υγείας (ΑΔΑ: Ψ3ΝΥ465ΦΥΟΥΜ4).
- 82) **ΔΑΕΦΚ/οικ.2597/Α326/9-06-2015** έγγραφο ΔΑΕΦΚ.
- 83) **7575/18-10-2016** Απόφαση του Αναπληρωτή Υπουργού Εσωτερικών (ΦΕΚ 3591/Β΄/4- 11-2016, ΑΔΑ: 6ΖΞΖ465ΦΘΕ-ΚΜΤ).
- 84) **8332/21-11-2016** έγγραφο της Δ/σης Σχεδιασμού & Αντιμετώπισης Εκτάκτων Αναγκών της ΓΓΠΠ.
- 85) **2300/29-03-2016** έγγραφο της Δ/σης Σχεδιασμού & Αντιμετώπισης Εκτάκτων Αναγκών της ΓΓΠΠ -ΑΔΑ: ΩΜΣΚ465ΦΘΕ-7ΒΞ).
- 86) **Α.Π. 2/52145/0026/01-07-2014** (ΑΔΑ: 7ΡΝΩΗ-ΨΟ2).
- 87) **Α.Π. 2/86104/0026/11-09-2017** έγγραφο του Γενικού Λογιστηρίου του Κράτους (ΓΛΚ) (ΑΔΑ.:7ΡΝΩΗΨΟ2).
- 88) **Α.Π. 15299/17-03-2107** απόφασης του Υπουργού Μεταφορών και Υποδομών.
- 89) **Α.Π. 20703/13-07-2015** έγγραφο της Δ/σης Προσωπικού Τοπικής Αυτοδιοίκησης του Υπουργείου Εσωτερικών.
- 90) **Α.Π. 5420/22-02-2016** έγγραφο της Γεν. Δ/σης Αποκέντρωσης & Τοπικής Αυτοδιοίκησης του Υπουργείου Εσωτερικών με θέμα «Προγραμματισμός Προσλήψεων έκτακτου προσωπικού έτους 2016 στους ΟΤΑ Α & Β Βαθμού και τα ΝΠΙΔ αυτών».
- 91) **Α.Π. 7057/25-02-2015** έγγραφο της Γεν. Δ/σης Αποκέντρωσης & Τοπικής Αυτοδιοίκησης του Υπουργείου Εσωτερικών με θέμα «Προγραμματισμός Προσλήψεων έκτακτου προσωπικού έτους 2015 στους ΟΤΑ Α & Β Βαθμού και τα ΝΠΙΔ αυτών» (ΑΔΑ ΒΜΑΛ465ΦΘΕ-Κ95).
- 92) **Α.Π. 3948/06-02-2017** έγγραφο της Γεν. Δ/σης Αποκέντρωσης & Τοπικής Αυτοδιοίκησης του Υπουργείου Εσωτερικών με θέμα «Προγραμματισμός Προσλήψεων έκτακτου προσωπικού έτους 2017 στους ΟΤΑ Α & Β Βαθμού και τα ΝΠΙΔ αυτών»(ΑΔΑ:7Μ3Α465ΧΘ7-Υ30).
- 93) **Α.Π. 3449/05-02-2018** έγγραφο της Γεν. Δ/σης Αποκέντρωσης & Τοπικής Αυτοδιοίκησης του Υπουργείου Εσωτερικών με θέμα «Προγραμματισμός Προσλήψεων έκτακτου προσωπικού έτους 2018 στους ΟΤΑ Α & Β Βαθμού και τα ΝΠΙΔ αυτών»(ΑΔΑ: ΨΡΔΜ465ΧΘ7-9ΘΩ).
- 94) **υπ. αριθμ. 187/2015** Γνωμοδότηση του Α2 Τμήματος Διακοπών του Ν.Σ.Κ.
- 95) **Α.Π. 6776/5-10-2015** και **7026/14-10-2015** έγγραφα της Δ/σης Διεθνών Σχέσεων, Εθελοντισμού –Εκπαίδευσης και Εκδόσεων της ΓΓΠΠ.
- 96) **Α.Π.7910/08-11-2017** έγγραφο της Δ/σης Σχεδιασμού & Αντιμετώπισης Εκτάκτων Αναγκών της ΓΓΠΠ.
- 97) **Α.Π.1764/12-03-09** έγγραφο της Δ/σης Σχεδιασμού & Αντιμετώπισης Εκτάκτων Αναγκών της ΓΓΠΠ.
- 98) **Δ16γ/08/264/Γ/2014** «Σύσταση Μονίμων Επιστημονικών Επιτροπών του ΟΑΣΠ» (ΦΕΚ 2019/Β΄/2014).
- 99) **ΔΝΣα/49717/Φ.50κ/17** «Τροποποίηση της υπ’ αριθμ. πρωτ.: Δ16γ/08/ 264/Γ/3.7.2014 υπουργικής απόφασης «Σύσταση Μονίμων Επιστημονικών Επιτροπών του ΟΑΣΠ» (Β΄ 2019) και Συγκρότηση Μόνιμης Ειδικής Επιστημονικής Επιτροπής Εκτίμησης Σεισμικής Επικινδυνότητας και Αξιολόγησης Σεισμικού Κινδύνου του ΟΑΣΠ» (ΦΕΚ 714/ΥΟΔΔ/2017).
- 100) **Φ. 595/231238/Σ.779/22-5-2014** έγγραφο του ΓΕΕΘΑ / Δνση Α6.

- 101) **Δ28/ΓΠ25803/1457/27-3-2013** Έγγραφο του Υπουργείου Εργασίας, Κοινωνικής Ασφάλισης και Κοινωνικής Αλληλεγγύης / Γεν Δ/ση Πρόνοιας.
- 102) **Δ1δ/ΓΠοικ.85651/16-11-2017** εγκύκλιο με θέμα «Λήψη μέτρων διασφάλισης της Δημόσιας Υγείας μετά από έντονα καιρικά και πλημμυρικά φαινόμενα» (ΑΔΑ: Ψ3ΝΥ465ΦΥΟ-ΥΜ4).
- 103) **ΔΑΕΦΚ/οικ.1262/Α/Α42/31-12-2014** έγγραφο του Υπουργείου Υποδομών & Μεταφορών.
- 104) **ΔΑΕΦΚ 5196/Α42/7-12-2016** έγγραφο του Υπουργείου Υποδομών & Μεταφορών.
- 105) **Α.Π. 8149/16-12-2014** Απόφαση του Γενικού Γραμματέα Πολιτικής Προστασίας (ΑΔΑ: ΩΘ0ΨΙ-ΛΧΦ).
- 106) **Α.Π. 6128/30-08-2017** εγκύκλιο με θέμα “Εφαρμογές και δυνατότητες του ευρωπαϊκού προγράμματος Copernicus Emergency Management Service”.
- 107) **Α.Π. 8878/08-12-2017** έγγραφο ΓΓΠΠ Η 2η Έκδοση του Ειδικού Σχεδίου Διαχείρισης Ανθρώπινων Απωλειών.
- 108) **Εγκύκλιος Αρ.10 ΑΠ. 7207/7-03-2017** έγγραφο του ΥΠ.ΕΣ. (ΑΔΑ: Ψ65Π465ΧΘ7- 4Ε8).
- 109) **Α.Π.17939/30-05-2017** έγγραφο του ΥΠ.ΕΣ. (ΑΔΑ: 7ΖΜΥ465ΧΘ7-ΙΥΜ).
- 110) **ΦΕΚ 1669/Β´/27-7-2011**, Κανονισμό Ασφάλισης Ζωικού Κεφαλαίου του ΕΛΓΑ.
- 111) **Α.Π. 3854/10-06-2015** έγγραφο της Δ/σης Σχεδιασμού & Αντιμετώπισης Εκτάκτων Αναγκών της ΓΓΠΠ.
- 112) **Α.Π. 2018/09-03-2018** έγγραφο ΓΓΠΠ (ΑΔΑ: 624Π465ΧΘ7-Δ6Ν) «Σχέδιο δράσεων Πολιτικής Προστασίας για την αντιμετώπιση κινδύνων από την εκδήλωση σεισμών».
- 113) **ΚΥΑ 5808/2-3-2018** (ΦΕΚ 772/Β´/2018) «Καθορισμός των αρμοδίων οργάνων και της διαδικασίας χορήγησης οικονομικής ενίσχυσης πολιτών που πλήττονται από φυσικές καταστροφές».
- 114) **ΚΥΑ 33862/6-05-2019** (ΦΕΚ 1699/Β´/2019) «Διαδικασία χορήγησης οικονομικής ενίσχυσης πολιτών που πλήττονται από φυσικές καταστροφές.».
- 115) **Φ.201.011.422.Α1/06-09-2018** έγγραφο Υπουργείου Παιδείας, Έρευνας & Θρησκευμάτων «Εφαρμογή οδηγιών Πολιτικής Προστασίας και Πολιτικής Άμυνας στις Σχολικές Μονάδες».
- 116) **176860/Ν1/22-10-2018** έγγραφο της Αυτοτελούς Δ/σης Ιδιωτικής Εκπαίδευσης του Υπουργείου Παιδείας, Έρευνας & Θρησκευμάτων.
- 117) **ΓΔΑΕΦΚ/ οικ. 288 /ΓΔβ1/14-05-2018** έγγραφο της ΓΔΑΕΦΚ (ΑΔΑ: ΩΧΜΧ465ΧΘΞΒ17) «Επιτροπές ελέγχου κτιρίων μετά από φυσικές καταστροφές στον ελλαδικό χώρο».
- 118) **Ν. 4597/2019** «Για την κύρωση των Συμβάσεων Παραχώρησης που έχουν συναφθεί μεταξύ του Ελληνικού Δημοσίου και των Οργανισμών Λιμένος Α.Ε. Διατάξεις για τη λειτουργία του συστήματος λιμενικής διακυβέρνησης και άλλες διατάξεις.» ΦΕΚ 35/Α´/2019.
- 119) **Ν.4633/2019** «Σύσταση Εθνικού Οργανισμού Δημόσιας Υγείας (ΕΟΔΥ), ρυθμίσεις για τα προϊόντα καπνού, άλλα ζητήματα του Υπουργείου Υγείας και λοιπές διατάξεις» ΦΕΚ 161/Α´/2019.
- 120) **Ν.4602/2019** «Έρευνα, εκμετάλλευση και διαχείριση του γεωθερμικού δυναμικού της Χώρας, σύσταση Ελληνικής Αρχής Γεωλογικών και Μεταλλευτικών Ερευνών,

ιδιοκτησιακός διαχωρισμός δικτύων διανομής φυσικού αερίου και άλλες διατάξεις.» ΦΕΚ 45/Α΄/2019.

- 121) **N. 4622/2019** «Επιτελικό Κράτος: οργάνωση, λειτουργία και διαφάνεια της Κυβέρνησης, των κυβερνητικών οργάνων και της κεντρικής δημόσιας διοίκησης.» ΦΕΚ 133/Α΄/2019.
- 122) **N. 4605/2019** «Εναρμόνιση της ελληνικής νομοθεσίας με την Οδηγία (ΕΕ) 2016/943 του Ευρωπαϊκού Κοινοβουλίου και του Συμβουλίου της 8ης Ιουνίου 2016 σχετικά με την προστασία της τεχνολογίας και των επιχειρηματικών πληροφοριών που δεν έχουν αποκαλυφθεί (εμπορικό απόρρητο) από την παράνομη απόκτηση, χρήση και αποκάλυψή τους (EEL 157 της 15.6.2016) Μέτρα για την επιτάχυνση του έργου του Υπουργείου Οικονομίας και Ανάπτυξης και άλλες διατάξεις.» ΦΕΚ 52/Α΄/2019.
- 123) **Δ1/ΓΠοικ.53542/17-07-2019** Εγκύκλιος (ΑΔΑ: ΨΦΙ1465ΦΥΟ-Φ1Δ) «Λήψη μέτρων διασφάλισης της Δημόσιας Υγείας μετά από έντονα καιρικά και πλημμυρικά φαινόμενα».
- 124) **3955/21-01-2019** έγγραφο του Υπουργείου Εσωτερικών (ΑΔΑ:6Μ5Δ465ΧΘ7-3Χ7 «Προγραμματισμός προσλήψεων έκτακτου προσωπικού έτους 2019 στους ΟΤΑ α΄ και β΄ Βαθμού και στα ΝΠΙΔ αυτών».
- 125) **ΚΥΑ 43726/2019** «Παροχή μέσων ατομικής προστασίας σε υπαλλήλους των ΟΤΑ α΄ και β΄ βαθμού και των νομικών προσώπων αυτών και μέτρα προληπτικής ιατρικής.» (ΦΕΚ 2208/Β΄/2019).
- 126) **Δ1δ/ΓΠ οικ.16330/28-02-2019** έγγραφο με θέμα «Λήψη μέτρων διασφάλισης της ποιότητας του νερού ανθρώπινης κατανάλωσης μετά από έντονες βροχοπτώσεις και πλημμύρες».
- 127) **ΑΠ. 8202/07-11-2018** έγγραφο ΓΓΠΠ «Ενημέρωση σχετικά με την διακοπή των μαθημάτων λόγω εκτάκτων αναγκών».
- 128) **Ο Ν.4662/2020:** Εθνικός Μηχανισμός Διαχείρισης Κρίσεων και Αντιμετώπισης Κινδύνων, αναδιάρθρωση της Γενικής Γραμματείας Πολιτικής Προστασίας, αναβάθμιση συστήματος εθελοντισμού πολιτικής προστασίας, αναδιοργάνωση του Πυροσβεστικού και άλλες διατάξεις, όπως τροποποιήθηκε και ισχύει.
- 129) **N. 4797/2021** (ΦΕΚ Α' 66/23-04-2021) Κρατική αρωγή προς επιχειρήσεις και μη κερδοσκοπικού χαρακτήρα φορείς για θεομηνίες, επείγουσες ρυθμίσεις για τη στήριξη της οικονομίας, συμπληρωματικός κρατικός προϋπολογισμός και συνταξιοδοτική ρύθμιση και λοιπές επείγουσες διατάξεις.



ΠΑΡΑΡΤΗΜΑ ΣΤ

ΠΑΡΑΡΤΗΜΑ ΣΤ - ΑΚΡΩΝΥΜΙΑ

Το παρόν προσαρτάται στο ΣΧΕΔΙΟ ΑΝΤΙΜΕΤΩΠΙΣΗΣ ΕΚΤΑΚΤΩΝ ΑΝΑΓΚΩΝ ΚΑΙ ΑΜΕΣΗΣ/ΒΡΑΧΕΙΑΣ ΔΙΑΧΕΙΡΙΣΗΣ ΣΥΝΕΠΕΙΩΝ ΑΠΟ ΤΗΝ ΕΚΔΗΛΩΣΗ ΣΕΙΣΜΟΥ ΤΗΣ ΠΕΡΙΦΕΡΕΙΑΚΗΣ ΕΝΟΤΗΤΑΣ ΑΡΤΑΣ «ΕΓΚΕΛΑΔΟΣ 2» και αποτελεί αναπόσπαστο τμήμα του.

Ακρωνύμια

Copernicus / EMS Copernicus/Emergency Management System

Α.Δ.ΜΗ.Ε Α.Ε Ανεξάρτητος Διαχειριστής Μεταφοράς Ηλεκτρικής Ενέργειας Α.Ε

ΑΠΣ/Ε.Σ.Κ.Ε.ΔΙ.Κ. Αρχηγείο Πυροσβεστικού Σώματος / Εθνικό Συντονιστικό Κέντρο Επιχειρήσεων και Διαχείρισης Κρίσεων

Γ.Γ.Π.Π. Γενική Γραμματεία Πολιτικής Προστασίας

Γ.Δ.Α.Ε.Φ.Κ - Δ.Α.Ε.Φ.Κ Γενική Διεύθυνση και Διευθύνσεις Αποκατάστασης Επιπτώσεων Φυσικών Καταστροφών

Γ.Ε.ΕΘ.Α/ΕΘ.Κ.ΕΠΙΧ Γενικό Επιτελείο Εθνικής Αμύνης/ Εθνικό Κέντρο Επιχειρήσεων

Γ.Ι. Γεωδυναμικό Ινστιτούτο

Γ.Λ.Κ Γενικό Λογιστήριο του Κράτους

Δ.Ε.Δ.Δ.Η.Ε Α.Ε Διαχειριστής Ελληνικού Δικτύου Διανομής Ηλεκτρικής Ενέργειας Α.Ε

Δ.Ε.Σ.Φ.Α Α.Ε ΔΙΑΧΕΙΡΙΣΤΗΣ ΕΘΝΙΚΟΥ ΣΥΣΤΗΜΑΤΟΣ ΦΥΣΙΚΟΥ ΑΕΡΙΟΥ Α.Ε.

Δ.Ε.Υ.Α Δημοτική Επιχείρηση ύδρευσης Αποχέτευσης

Ε.Α.Α Εθνικό Αστεροσκοπείο Αθηνών

Ε.Α.Γ.Μ.Ε. Ελληνική Αρχή Γεωλογικών και Μεταλλευτικών Ερευνών

Ε.Ε.Σ.Δ Ενιαίο Εθνικό Σεισμολογικό Δίκτυο

Ε.Κ.Α.Β Εθνικό Κέντρο Άμεση Βοήθειας

Ε.Κ.Α.Β/Ο.ΔΙ.Κ Εθνικό Κέντρο Άμεση Βοήθειας /Ομάδα Διαχείρισης Κρίσεων

Ε.Κ.ΑΒ/ Ε.Τ.Ι.Κ Εθνικό Κέντρο Άμεση Βοήθειας/ Ειδικό Τμήμα Ιατρικής Καταστροφών

Ε.Κ.Κ.Α Εθνικό Κέντρο Κοινωνικής Αλληλεγγύης

Ε.Μ.Α.Κ Ειδική Μονάδα Αντιμετώπισης Καταστροφών

Ε.Ο.Δ.Υ Εθνικός Οργανισμός Δημόσιας Υγείας

Ε.Σ.Κ.Ε.ΔΙ.Κ Εθνικό Συντονιστικό Κέντρο Επιχειρήσεων και Διαχείρισης Κρίσεων

ΕΛ.ΑΣ/Ε.Σ.Κ.Ε.ΔΙ.Κ Ελληνική Αστυνομία/ Ενιαίο Συντονιστικό Κέντρο Επιχειρήσεων και Διαχείρισης Κρίσεων

ΕΛ.Γ.Α. Ελληνικός Οργανισμός Γεωργικών Ασφαλίσεων

Λ.Σ-ΕΛ.ΑΚΤ Λιμενικό Σώμα/Ελληνική Ακτοφυλακή

ΜΕΦ Μονάδα Εμπλεκόμενων Φορέων (ΜΕΦ Unit3 -COMPRES) του Ε.Σ.Κ.Ε.ΔΙ.Κ./ΑΠΣ

Ο.Α.Σ.Π Οργανισμός Αντισεισμικού Σχεδιασμού και Προστασίας

Ο.Σ.Ε Α.Ε Οργανισμός Σιδηροδρόμων Ελλάδος

Ο.Τ.Α Οργανισμός Τοπικής Αυτοδιοίκησης

Σ.Α.Ε.Κ Σχέδιο Αντιμετώπισης Εκτάκτων Καταστάσεων

Σ.Δ.Α.Α Σχέδιο Διαχείρισης Ανθρώπινων Απωλειών

Σ.ΟΠ.Π Συντονιστικό Όργανο Πολιτικής Προστασίας Περιφερειακών Ενοτήτων

Σ.Τ.Ο Συντονιστικό Τοπικό Όργανο των Δήμων.

ΥΠ.Ε.Ξ/ΜΔΚ Υπουργείο Εξωτερικών/ Μονάδα Διαχείρισης Κρίσεων

ΥΠ.ΕΣ Υπουργείο Εσωτερικών

ΥΠΟ.ΜΕ.ΔΙ Υπουργείο Υποδομών Μεταφορών και Δικτύων

ΠΑΡΑΡΤΗΜΑ Ζ**ΠΑΡΑΡΤΗΜΑ Ζ - ΠΡΟΣΕΙΣΜΙΚΟΣ ΕΛΕΓΧΟΣ ΚΤΙΡΙΩΝ ΔΗΜΟΣΙΑΣ ΚΑΙ ΚΟΙΝΩΦΕΛΟΥΣ ΧΡΗΣΗΣ**

Το παρόν προσαρτάται στο Ειδικό Σχέδιο Αντιμετώπισης Εκτάκτων Αναγκών και Άμεσης/Βραχείας Διαχείρισης των Συνεπειών από την Εκδήλωση Σεισμών της Π.Ε. Άρτας «ΕΓΚΕΛΑΔΟΣ 2» και αποτελεί αναπόσπαστο τμήμα του.

Φορείς που έχουν την ευθύνη λειτουργίας και ασφάλειας των κτιρίων Δημόσιας ή κοινωφελούς χρήσης, ανεξάρτητα του ιδιοκτησιακού καθεστώσ τους (νοσοκομεία, εκπαιδευτήρια, κτίρια δημοσίων υπηρεσιών, θέατρα, κινηματογράφοι, κλπ), οφείλουν να διενεργήσουν πρωτοβάθμιο προσεισμικό έλεγχο, σύμφωνα με τα οριζόμενα στην 53/1997 εγκύκλιο του ΥΠΕΧΩΔΕ (Α.Π.7872/31-12-97 «Σχεδιασμός έκτακτης ανάγκης για κοινωφελή κτίρια σε επίπεδο Νομού») καθώς και στο 2189/29-05- 2001 έγγραφο του Υ.ΠΕ.ΧΩ.Δ.Ε.. Ο προσεισμικός έλεγχος των κτιρίων πραγματοποιείται βάσει των κατευθυντήριων οδηγιών που έχει για το σκοπό αυτό εκδώσει ο Ο.Α.Σ.Π. («Έλεγχος Δομικής Τρωτότητας», Ο.Α.Σ.Π. <http://www.oasp.gr/node/76>).

Σκοπός του προσεισμικού ελέγχου κτιρίων είναι η καταγραφή των κτιρίων δημόσιας και κοινωφελούς χρήσης και η πρώτη αποτίμηση της σεισμικής τους ικανότητας, προκειμένου να καθοριστούν οι προτεραιότητες σε εθνικό επίπεδο για τον περαιτέρω έλεγχο και τη λήψη μέτρων προστασίας.

Ο προσεισμικός έλεγχος διενεργείται σε κάθε επίπεδο διοικητικής δομής της χώρας, από τους φορείς που έχουν την ευθύνη της λειτουργίας και ασφάλειας των κτιρίων και εγκαταστάσεων.

Σημειώνεται ότι ο πρωτοβάθμιος προσεισμικός έλεγχος που διενεργείται με την διαδικασία αυτή δεν αναστέλλει τις υποχρεώσεις των αρμοδίων φορέων για την εφαρμογή της ισχύουσας νομοθεσίας όσον αφορά την ασφάλεια κτιρίων και εγκαταστάσεων και τη λήψη των απαιτούμενων μέτρων για την προστασία του κοινού από κτίρια που κρίνονται επικίνδυνα (2189/29-05-2001 έγγραφο του Υ.ΠΕ.ΧΩ.Δ.Ε.).

Η λήψη των απαραίτητων μέτρων για την προστασία του κοινού που συναθροίζεται στους ανωτέρω χώρους βασίζεται στα αποτελέσματα των ελέγχων αυτών.

Ειδικότερα, όσον αφορά τον προσεισμικό έλεγχο σχολικών κτιρίων, η εταιρία ΚΤΙΡΙΑΚΕΣ ΥΠΟΔΟΜΕΣ Α.Ε. (η οποία έχει προκύψει από τη συγχώνευση των εταιρειών «ΔΕΠΑΝΟΜ Α.Ε.», «ΘΕΜΙΣ ΚΑΤΑΣΚΕΥΑΣΤΙΚΗ Α.Ε.» και «ΟΣΚ Α.Ε.») έχει την ευθύνη και τη μέριμνα για τη σύνταξη και υλοποίηση προγράμματος προσεισμικού ελέγχου των σχολικών κτιρίων της χώρας και την ενδεχόμενη μελέτη αντισεισμικής ενίσχυσης αυτών (Ν 3027/2002 - ΦΕΚ 152/Α'/2002, ΠΔ 414/1998 - ΦΕΚ 291/ Α'/1998, Ν.4199/2013 - ΦΕΚ.216/ Α'/2013, Εσωτερικός Κανονισμός Λειτουργίας ΑΔΑ: ΩΠΗΦΟΞΧΔ-ΘΕΙ, Δ5-Τ5.3/19489/23- 12-2015 έγγραφο της ΚΤΥΠ Α.Ε.).

ΠΑΡΑΡΤΗΜΑ Η**ΠΑΡΑΡΤΗΜΑ Η - ΠΙΝΑΚΑΣ ΑΠΟΔΕΚΤΩΝ**

Το παρόν προσαρτάται στο ΕΙΔΙΚΟ ΣΧΕΔΙΟ ΑΝΤΙΜΕΤΩΠΙΣΗΣ ΕΚΤΑΚΤΩΝ ΑΝΑΓΚΩΝ ΚΑΙ ΑΜΕΣΗΣ/ΒΡΑΧΕΙΑΣ ΔΙΑΧΕΙΡΙΣΗΣ ΣΥΝΕΠΕΙΩΝ ΑΠΟ ΤΗΝ ΕΚΔΗΛΩΣΗ ΣΕΙΣΜΟΥ ΤΗΣ ΠΕΡΙΦΕΡΕΙΑΚΗΣ ΕΝΟΤΗΤΑΣ ΑΡΤΑΣ «ΕΓΚΕΛΑΔΟΣ 2» και αποτελεί αναπόσπαστο τμήμα του.

ΑΠΟΔΕΚΤΕΣ ΓΙΑ ΕΝΕΡΓΕΙΑ

- 1) Γραφείο κ. Περιφερειάρχη Ηπείρου
- 2) Γραφείο κ. Αντιπεριφερειάρχη Π.Ε. Άρτας
- 3) Γραφείο κ. Αντιπεριφερειάρχη Π.Ε. Ιωαννίνων
- 4) Γραφείο κ. Αντιπεριφερειάρχη Π.Ε. Θεσπρωτίας
- 5) Γραφείο κ. Αντιπεριφερειάρχη Π.Ε. Πρέβεζας
- 6) Τμήματα Πολιτικής Προστασίας Περιφερειακών Ενοτήτων (με την παράκληση για τη διαβίβαση του παρόντος στις αρμόδιες υπηρεσίες)
- 7) Διεύθυνση Τεχνικών Έργων Περιφέρειας Ηπείρου
- 8) Διεύθυνση Τεχνικών Έργων Π.Ε. Άρτας
- 9) Διεύθυνση Τεχνικών Έργων Περιφερειακών Ενοτήτων (Ιωαννίνων, Θεσπρωτίας, Πρέβεζας)
- 10) Διεύθυνση Περιβάλλοντος και Χωρικού Σχεδιασμού Περιφέρειας Ηπείρου
- 11) Διεύθυνση Αναπτυξιακού Προγραμματισμού Περιφέρειας Ηπείρου
- 12) Διεύθυνση Αγροτικής Οικονομίας Περιφέρειας Ηπείρου
- 13) Διεύθυνση Κτηνιατρικής Περιφέρειας Ηπείρου
- 14) Διεύθυνση Δημόσιας Υγείας Περιφέρειας Ηπείρου

- 15) Διεύθυνση Κοινωνικής Μέριμνας Περιφέρειας Ηπείρου
- 16) Αυτοτελές Γραφείο Τύπου και Δημοσίων Σχέσεων Περιφέρειας Ηπείρου
- 17) Διεύθυνση Οικονομικού Περιφέρειας Ηπείρου

ΑΠΟΔΕΚΤΕΣ ΓΙΑ ΕΝΗΜΕΡΩΣΗ

- 1) Υπουργείο Κλιματικής Κρίσης Και Πολιτικής Προστασίας
- 2) Γενική Γραμματεία Πολιτικής Προστασίας Γραφείο κ. Γενικού Γραμματέα
- 3) Διεύθυνση Σχεδιασμού & Αντιμετώπισης Εκτάκτων Αναγκών Μονάδας Εμπλεκόμενων Φορέων (Unit3 - ΜΕΦ/ΕΣΚΕΔΙΚ)
- 4) Γραφείο κ. Συντονιστή Αποκεντρωμένης Διοίκησης Ηπείρου & Δυτικής Μακεδονίας
- 5) Διοικητή Περιφέρειας Ηπείρου Πυροσβεστικών Υπηρεσιών
- 6) Γενική Αστυνομική Διεύθυνση Περιφέρειας Ηπείρου
- 7) Λιμεναρχείο Ηγουμενίτσας- Νέο Λιμάνι
- 8) Λιμεναρχείο Πρέβεζας
- 9) Διοικητή ΚΕΝ Άρτας Στρατόπεδο «Τχη (ΠΒ) Κωνσταντίνου Βερσή»
- 10) ΕΚΑΒ Άρτας
- 11) 6η ΥΠΕ (με διαβίβαση στα Νοσοκομεία και Μονάδες Υγείας Π.Ε. Αρταίων)
- 12) ΔΕΔΔΗΕ Α.Ε.
- 13) Πανεπιστήμιο Ιωαννίνων
- 14) Περιφερειακή Διεύθυνση Πρωτοβάθμιας & Δευτεροβάθμιας Εκπαίδευσης Ηπείρου
- 15) Ε.Φ.Α. Ιωαννίνων (με την παράκληση για τη διαβίβαση του παρόντος στις αρμόδιες υπηρεσίες σας των Περιφερειακών Ενοτήτων)
- 16) Υπηρεσία Νεότερων Μνημείων και Τεχνικών Έργων Ηπείρου
- 17) Δήμοι Περιφέρειας Ηπείρου - Π.Ε. Άρτας (με διαβίβαση στις Δ/σεις Πολιτικής Προστασίας)