



ΕΛΛΗΝΙΚΗ ΔΗΜΟΚΡΑΤΙΑ  
ΠΕΡΙΦΕΡΕΙΑ ΗΠΕΙΡΟΥ

# Στρατηγική για την Ολοκληρωμένη Χωρική Επένδυση

Διαδρομή στα Αρχαία Θέατρα, στην  
Φύση και στον Πολιτισμό στην  
Ήπειρο

Ιωάννινα, Νοέμβριος 2023

# Περιεχόμενα

---

<b>1. Παρουσίαση περιοχής εφαρμογή.....</b>	<b>3</b>
1.1 Περιοχές εφαρμογής της Ολοκληρωμένης Χωρικής Επένδυσης (ΟΧΕ) .....	4
1.1.1 Ολοκληρωμένες Χωρικές Επενδύσεις στην Περιφέρεια Ηπείρου .....	4
1.1.2 Προσδιορισμός των περιοχών εφαρμογής της ΟΧΕ .....	7
1.1.3 Επιχειρησιακά σχέδια στην περιοχή της ΟΧΕ.....	10
<b>2. Στρατηγική της ΟΧΕ Ηπείρου.....</b>	<b>15</b>
2.1. Ανάλυση του αναπτυξιακού δυναμικού και των αναπτυξιακών αναγκών των περιοχών παρέμβασης .....	16
2.1.1. Βόρεια Πίνδος.....	16
2.1.2. Νότια Πίνδος.....	19
2.1.3. Περιοχή Σουλίου - Αχέροντα .....	21
2.1.4. Περιοχή ΟΧΕ Αρχαίων Θεάτρων.....	23
2.2. Όραμα της ΟΧΕ .....	26
2.3. Ειδικόί Στόχοι της ΟΧΕ και αναμενόμενα αποτελέσματα.....	29
<b>3. Προτεινόμενες δράσεις.....</b>	<b>31</b>
3.1. Προτεινόμενες δράσεις .....	32
<b>Παράρτημα .....</b>	<b>43</b>
Ανάλυση δράσεων .....	44

# Παρουσίαση περιοχής εφαρμογής

1



## 1.1 Περιοχές εφαρμογής της Ολοκληρωμένης Χωρικής Επένδυσης (ΟΧΕ)<sup>1</sup>

### 1.1.1 Ολοκληρωμένες Χωρικές Επενδύσεις στην Περιφέρεια Ηπείρου

Στο πλαίσιο του Προγράμματος Ήπειρος 2021-2027, προωθείται η υλοποίηση στρατηγικών ΟΧΕ για την προώθηση ενός νέου προτύπου χωρικής οργάνωσης της Περιφέρειας που θα στηρίζεται στην αρχή της ολοκληρωμένης αξιοποίησης των διαθέσιμων πόρων και υποδομών με ταυτόχρονη προστασία των στοιχείων που συνθέτουν το περιβάλλον και τοπίο της Ηπείρου.

Με τις δράσεις των στρατηγικών ΟΧΕ επιδιώκεται η αξιοποίηση της γεωγραφικής θέσης και των ιδιαίτερων χαρακτηριστικών της Ηπείρου (φυσικό περιβάλλον, πολιτιστική κληρονομιά και αξιόλογοι αρχαιολογικοί χώροι, παραγωγή αξιόλογων προϊόντων του φυτικού και ζωικού κεφαλαίου) για την οικονομική, κοινωνική και περιβαλλοντική ανάπτυξη των περιοχών της.

Επιπλέον, η στρατηγική της Ολοκληρωμένης Χωρικής Επένδυσης «Πολιτιστική Διαδρομή στα Αρχαία Θέατρα της Ηπείρου» της προγραμματικής περιόδου 2014-2020, προέβλεπε ότι «... μελλοντικά υπάρχει η δυνατότητα ανάπτυξης επάλληλων και εμπλεκόμενων θεματικών τουριστικών διαδρομών, στους σπάνιους οικότοπους, τα πέτρινα γεφύρια και τις ιαματικές πηγές που συνδιαμορφώνουν ένα συμπληρωματικό τουριστικό προϊόν, με στόχο να αποτελέσει κινητήρια δύναμη για την τόνωση της τουριστικής δραστηριότητας στην Περιφέρεια» .

Σε αυτή τη βάση, η Περιφέρεια προτείνει τη συνέχιση της υπάρχουσας ΟΧΕ «Πολιτιστική Διαδρομή στα Αρχαία Θέατρα της Ηπείρου» με τον εμπλουτισμό και επέκτασή της σε διάφορα είδη θεματικού τουρισμού και την ανάδειξη νέων περιοχών πολιτιστικού και φυσικού κεφαλαίου της Περιφέρειας.

Οι τρεις (3) περιοχές στις οποίες προτείνεται η επέκταση της ΟΧΕ είναι αυτές της Βόρειας και Νότιας Πίνδου, καθώς και η περιοχή Σουλίου-Αχέροντα, οι οποίες χαρακτηρίζονται από κοινές προκλήσεις και προοπτικές ανάπτυξης.

Μέσα από την εφαρμογή της ΟΧΕ με τίτλο «Διαδρομή στα Αρχαία Θέατρα, στη Φύση και στον Πολιτισμό στην Ήπειρο», η Περιφέρεια επιθυμεί να ενισχύσει την αναπτυξιακή δυναμική των περιοχών αυτών και επιδιώκει την επίτευξη των ακόλουθων στόχων:

- Παραγωγή προϊόντων ποιότητας
- Σύνδεση του πρωτογενούς τομέα με τον τουρισμό
- Στήριξη της κτηνοτροφίας και της παραγωγής αρωματικών φαρμακευτικών φυτών

<sup>1</sup> Για τη διαμόρφωση του Κεφαλαίου αντλήθηκαν στοιχεία από τις μελέτες: “Προτάσεις για την εφαρμογή ολοκληρωμένων χωρικών επενδύσεων” και “Στρατηγική για την Ολοκληρωμένη Χωρική Επένδυση “Διαδρομή στα Αρχαία Θέατρα της Ηπείρου””

- Προώθηση εναλλακτικών μορφών τουρισμού και διαφοροποίηση από το μοντέλο του μαζικού τουρισμού
- Βελτίωση υποδομών.

Η στρατηγική μέσω της οποίας επιδιώκεται η επίτευξη των παραπάνω στόχων και οι συγκεκριμένες δράσεις που σχεδιάζεται να υλοποιηθούν σε αυτή την κατεύθυνση, αποτελούν το αντικείμενο της ανάλυσης των Κεφαλαίων 2 και 3 που ακολουθούν.

Συνοψίζοντας τα παραπάνω, για την περίοδο 2021-2027, αναδεικνύεται μια Ολοκληρωμένη Χωρική Επένδυση για την Περιφέρεια Ηπείρου με τίτλο «Διαδρομή στα Αρχαία Θέατρα, στη Φύση και στον Πολιτισμό στην Ήπειρο», η οποία στηρίζεται στο δίπτυχο: εναλλακτικός τουρισμός (πολιτιστικός, ιαματικός, περιπατητικός, υπαίθρου) – σύνδεση πρωτογενούς τομέα με τον τουρισμό. “Πυρήνα” της ΟΧΕ αποτελεί η Διαδρομή στα Αρχαία Θέατρα. Η ΟΧΕ της περιόδου 2021-2027 αποτελεί συνέχεια εκείνης της προηγούμενης προγραμματικής περιόδου και ταυτόχρονα επέκτασή της και σε άλλες τρεις (3) περιοχές της Ηπείρου με στόχο τη δημιουργία συνεργειών και την ενίσχυση του αναπτυξιακού δυναμικού ενός μεγάλου μέρους της Περιφέρειας.

Η ιδέα μιας ολοκληρωμένης χωρικής επένδυσης για την αναζωογόνηση των τοπικών κοινοτήτων της Ηπείρου έχει ουσιαστικά τις ρίζες της στα τέλη της δεκαετίας του 2000 όταν οι εθνικές πολιτικές για τον τουρισμό άρχισαν να ενσωματώνουν την προώθηση πρωτοβουλιών σχετικών με την ανάπτυξη εξειδικευμένων και επώνυμων τουριστικών προϊόντων (υπό τη μορφή διαδρομών, δικτύων κτλ.) και με την ανάδειξη φορέων λειτουργίας και διαχείρισής τους.

Η Περιφέρεια Ηπείρου εργάστηκε πάνω στη δημιουργία ενός τέτοιου προϊόντος και στους τρόπους υλοποίησης, προώθησης και διαχείρισης του από το 2013. Το προϊόν αφορούσε τη δημιουργία μιας πολιτιστικής διαδρομής με συνεκτικό στοιχείο τους αρχαίους χώρους της Ηπείρου, ιδέα που εξελίχθηκε στη διαμόρφωση της “Διαδρομής στα Αρχαία Θέατρα της Ηπείρου” και αποτέλεσε τη βάση της πρώτης Στρατηγικής ΟΧΕ που συνέταξε (το 2017) και εφάρμοσε η Περιφέρεια, εξασφαλίζοντας αρχικά χρηματοδότηση για τις σχετικές δράσεις από το Πρόγραμμα Ήπειρος της περιόδου 2014-2020.

Η διαδρομή, που εκτείνεται σε ένα μήκος 344 χλμ., συνέδεσε πέντε (5) αρχαίους χώρους θέασης τοποθετημένους στις τέσσερις (4) περιφερειακές ενότητες της Ηπείρου, τα αρχαία θέατρα Αμβρακίας, Γιτάνων, Κασσώπης, Δωδώνης και Νικόπολης, και τους ευρύτερους μνημειακούς χώρους γύρω από αυτά.

Οι δράσεις που υλοποιήθηκαν στο πλαίσιο της Στρατηγικής ΟΧΕ “Πολιτιστική Διαδρομή των Αρχαίων Θεάτρων της Ηπείρου” της περιόδου 2014-2020 μπορούσαν να κατηγοριοποιηθούν κάτω από τέσσερις (4) στρατηγικούς πυλώνες (Υποδομές, Marketing, Δίκτυο Επιχειρήσεων, Διακυβέρνηση) και αφορούσαν κυρίως ευρείες εργασίες συντήρησης, αποκατάστασης και ανάδειξης των πέντε (5) αρχαίων θεάτρων, βοηθητικές υποδομές στους αρχαιολογικούς χώρους, αναβάθμιση της εμπειρίας των ξεναγήσεων με την ενσωμάτωση Τεχνολογιών Πληροφορικής και Επικοινωνιών (ΤΠΕ) στη διαδικασία, δράσεις προβολής και προώθησης της διαδρομής που συμπεριελάμβαναν τη συμμετοχή σε τουριστικές εκθέσεις, τη δημιουργία ιστοσελίδας και σήματος της διαδρομής, την εκμετάλλευση των μέσων κοινωνικής δικτύωσης, τη διοργάνωση προωθητικών εκδηλώσεων και ταξιδιών εξοικείωσης κ.ά.

Η στρατηγική, τέλος, περιελάμβανε δράσεις που σχετίζονταν με τη δημιουργία ενός δικτύου επιχειρήσεων (cluster). Η Περιφέρεια απευθύνθηκε σε επαγγελματίες, επιχειρήσεις, οργανισμούς και φορείς ιδιωτικού, κοινωφελούς και δημόσιου χαρακτήρα που σχετίζονταν με τη διαδρομή, καλώντας τους να συνεργαστούν σε εθελοντική βάση προκειμένου να προωθήσουν τη διαδρομή και την ευρύτερη περιοχή της Ηπείρου ως προορισμό, με κοινό όραμα τη βελτίωση της ποιότητας των προσφερόμενων υπηρεσιών και προϊόντων. Το αποτέλεσμα αυτής της προσπάθειας ήταν ένας συνεργατικός σχηματισμός, το Τοπικό Σύμφωνο Ποιότητας, που αριθμεί σήμερα περί τα εξήντα (60) μέλη στα οποία συμπεριλαμβάνονται ξενοδοχεία-καταλύματα, εστιατόρια, τουριστικά γραφεία, επιχειρήσεις με τοπικά προϊόντα, φορείς πολιτισμού, η Νέα Οδός, η Εγνατία Οδός, ο Ο.Λ.ΗΓ. κ.ά.

Αναλυτικά οι δράσεις που υλοποιήθηκαν στο πλαίσιο της ΟΧΕ “Διαδρομή στα Αρχαία Θέατρα της Ηπείρου” παρουσιάζονται στο τρίτο Κεφάλαιο “Προτεινόμενες δράσεις” του παρόντος.

Οι κύριοι στόχοι τους οποίους η Περιφέρεια επιδίωξε να επιτύχει μέσα από τη στρατηγική και την υλοποίηση των ανωτέρω δράσεων, ήταν:

- Η δημιουργία ενός εξειδικευμένου και επώνυμου προϊόντος πολιτιστικού τουρισμού
- Η διοργάνωση βιωματικών εξερευνήσεων στους βασικότερους αρχαιολογικούς χώρους της Ηπείρου
- Η αποκατάσταση – ανάδειξη εμβληματικών αρχαιολογικών χώρων της Ηπείρου
- Η αύξηση του αριθμού των επισκεπτών στους αρχαιολογικούς χώρους και την ευρύτερη περιοχή γύρω από αυτούς
- Η δημιουργία τοπικού συμφώνου ποιότητας μεταξύ επιχειρήσεων του τουριστικού και του αγροδιατροφικού τομέα
- Η ενίσχυση της ανταγωνιστικότητας των επιχειρήσεων και η τόνωση της απασχολησιμότητας στην περιοχή εφαρμογής της Στρατηγικής
- Η ενίσχυση των δεξιοτήτων και προσόντων του εργατικού δυναμικού
- Η αξιοποίηση Τεχνολογιών Πληροφορικής και Επικοινωνιών (ΤΠΕ).

Η Περιφέρεια Ηπείρου, ανέθεσε το ρόλο του διαχειριστή της Διαδρομής (Destination Management Organization- DMO) στην Αναπτυξιακή Εταιρεία “Ηπειρος Α.Ε.”. Ο DMO έχει την ευθύνη για τρεις μεγάλες ενότητες δράσεων:

- Το συντονισμό για τη φροντίδα της καλής λειτουργίας των κάθε είδους υποδομών που υπάρχουν στη διαδρομή σε συνεργασία με τους αρμόδιους φορείς.
- Τη διοικητική υποστήριξη του Συμφώνου Ανάπτυξης (cluster), που συγκροτούν οι επιχειρήσεις του δικτύου (Ολοκλήρωση διαδικασίας διακρίβωσης/πιστοποίησης επιχειρήσεων cluster – Απονομή σήματος)
- Την προβολή της διαδρομής στην τουριστική αγορά, που περιλαμβάνει και τη διαχείριση των κάθε είδους ψηφιακών μέσων που έχουν αναπτυχθεί προς τούτο.

Ρόλος του DMO είναι επίσης να επιδιώκει ενεργά την συνεχή βελτίωση του προϊόντος της Διαδρομής, τον εμπλουτισμό του με νέες δραστηριότητες και τη συμμετοχή όλο και περισσότερων τοπικών επιχειρήσεων και φορέων στο δίκτυο του αναπτυξιακού συμφώνου.

Στις παραγράφους που ακολουθούν παρουσιάζονται αναλυτικότερα τα ιδιαίτερα χαρακτηριστικά και πλεονεκτήματα των περιοχών καθώς και οι προκλήσεις που αυτές αντιμετωπίζουν ενώ τεκμηριώνεται περαιτέρω η επιλογή τους ως περιοχών εφαρμογής της ΟΧΕ.

Όπως θα αναλυθεί και περαιτέρω, στην τρέχουσα περίοδο, θα διατηρηθεί ο ρόλος της “Ηπειρος Α.Ε.” ως φορέα διαχείρισης του εμπλουτισμένου πλέον τουριστικού προϊόντος ενώ θα επιδιωχθεί η ενδυνάμωση, βελτίωση των λειτουργιών και επέκταση του υπάρχοντος cluster με περισσότερες επιχειρήσεις και φορείς που δραστηριοποιούνται τόσο στην ευρύτερη περιοχή γύρω από τα αρχαία θέατρα της Ηπείρου όσο και στις νέες περιοχές της ΟΧΕ. Η Περιφέρεια Ηπείρου, για την περίοδο 2021-2027, προκρίνει το σχήμα “μία ΟΧΕ - ένας DMO - ένα cluster επιχειρήσεων”.

### 1.1.2 Προσδιορισμός των περιοχών εφαρμογής της ΟΧΕ

Πρόταση της Περιφέρειας είναι η επέκταση της ΟΧΕ «Πολιτιστική Διαδρομή των Αρχαίων Θεάτρων της Ηπείρου» στην τρέχουσα χρηματοδοτική περίοδο 2021-2027, προκειμένου να ολοκληρωθούν τα έργα υποδομών και οι σχεδιαζόμενες δράσεις και να τεθεί η Διαδρομή σε πλήρη λειτουργία, ενώ έχει προκριθεί ο σχεδιασμός και η υλοποίηση μιας και μόνο ΟΧΕ στην Περιφέρεια, στην οποία ωστόσο θα ενταχθούν, ως νέες περιοχές, τα νέα προγράμματα που επιθυμεί η Περιφέρεια να υλοποιήσει.

Οι τρεις (3) νέες περιοχές της Ηπείρου που έχουν επιλεγεί παρουσιάζουν συγκεκριμένα προβλήματα / ανάγκες που πρέπει να αντιμετωπιστούν με συνολικό τρόπο, αλλά ταυτόχρονα διακρίνονται και από σημαντικές αναπτυξιακές δυνατότητες / προκλήσεις. Οι περιοχές αυτές είναι:

1. **Βόρεια Πίνδος**, με επίκεντρο:

- Τις Ιαματικές πηγές Αμαράντου - Καβασίλων - Πυξαριάς
- Τα Μαστοροχώρια Κόνιτσας

2. **Νότια Πίνδος**, με επίκεντρο:

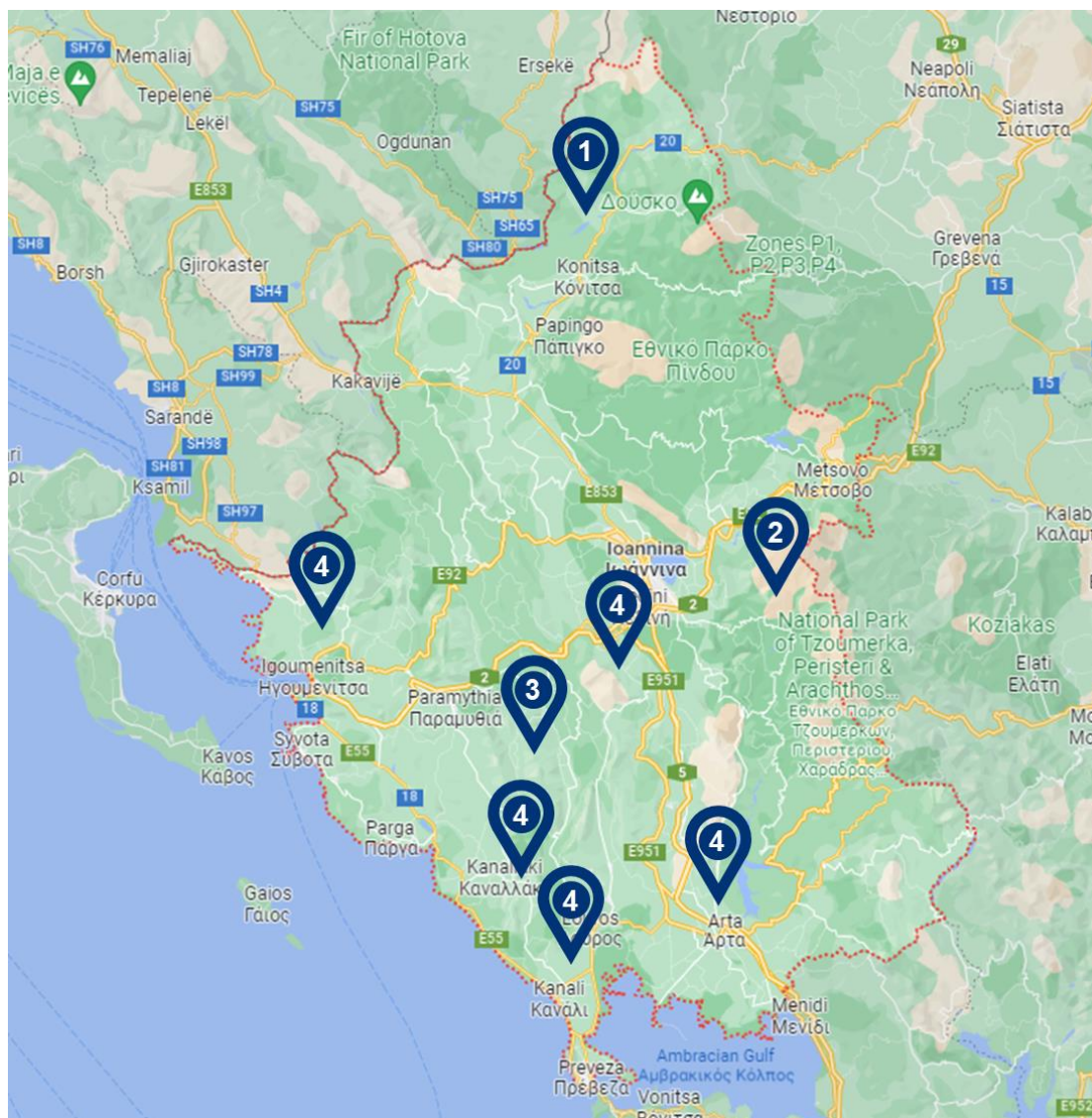
- Τους **οικισμούς των Τζουμέρκων**: Συρράκο, Καλαρρύτες, και Βαθύπεδο στην ΠΕ Ιωαννίνων, και Αθαμάνιο και Θεοδώριανα στην ΠΕ Άρτας και το όρος Λάκμος

3. **Σούλι-Αχέροντας** με επίκεντρο:

- Το Τετραχώρι Σουλίου
- και την περιοχή του Αχέροντα από τις πύλες του Άδη μέχρι τις εκβολές

Η περιοχή με την αρίθμηση 4 στον χάρτη που ακολουθεί είναι οι **Περιοχές ΟΧΕ «Πολιτιστική Διαδρομή στα Αρχαία Θέατρα της Ηπείρου»** της προγραμματικής περιόδου 2014- 2020

Χάρτης 1: Περιοχές εφαρμογής ΟΧΕ «Διαδρομή στα Αρχαία Θέατρα, στη Φύση και στον Πολιτισμό στην Ήπειρο»



Στο σύνολό τους, οι περιοχές στις οποίες προτείνεται να εφαρμοστεί η ΟΧΕ, διαφοροποιούνται από τα ακόλουθα **ιδιαίτερα χαρακτηριστικά / πλεονεκτήματά** τους:

- Αποτελούν περιοχή μοναδικής **οικολογικής και περιβαλλοντικής αξίας με τοπία υψηλού κάλλους**
- Η **γεωμορφολογία** της περιοχής επιτρέπει την **ανάπτυξη πλήθους δραστηριοτήτων** (πεζοπορία, rafting, kayak, canyoning, ορειβασία, αναρριχήσεις, πλωτές καταβάσεις, ψάρεμα κ.ά)
- Διατηρούν τον **παραδοσιακό χαρακτήρα των οικισμών** τους οι οποίοι έχουν



**ιδιαίτερο αρχιτεκτονικό ενδιαφέρον** (Μαστοροχώρια, Συρράκο, Καλαρρύτες, Σούλι)

- Περιλαμβάνουν **σημεία ενδιαφέροντος μοναδικά** στο είδος τους (πχ. Ατμόλουτρα Αμαράντου)
- Διαθέτουν **πλούσιο ιστορικό και πολιτισμικό απόθεμα** (αρχαία θέατρα, Αχέροντας, Σούλι, Γράμμος, πλήθος βυζαντινών και μεταβυζαντινών ναών στην περιοχή κ.ά.)
- Διαθέτουν **πλούσια παράδοση σε γεωργία, κτηνοτροφία και μεταποίηση** αγροτικών προϊόντων.

Οι **προκλήσεις** που αντιμετωπίζουν και οι οποίες επιδιώκεται να αμβλυνθούν μέσα από τις πολιτικές και τις δράσεις της ΟΧΕ, είναι κυρίως οι εξής:

- Η γεωμορφολογία και η ύπαρξη ορεινών και απομακρυσμένων περιοχών δημιουργεί **δυσκολίες πρόσβασης** του πληθυσμού σε αστικά κέντρα, αλλά και αντίστροφα
- Καταγράφεται **υψηλό ποσοστό πολύ μικρών οικογενειακών επιχειρήσεων**
- Καταγράφεται **μειωμένη διασύνδεση αγροδιατροφικού με τον τουριστικό τομέα**
- Καταγράφονται υψηλοί δείκτες **γήρανσης** και **πληθυσμιακή ερήμωση**
- Η **κλιματική αλλαγή** αποτελεί απειλή για το φυσικό περιβάλλον, τις υποδομές και τις οικονομικές δραστηριότητες.

Σκοπός της ΟΧΕ, μέσα από προσεκτικά σχεδιασμένες δράσεις, είναι να βοηθήσει τις περιοχές να **αξιοποιήσουν τα ισχυρά χαρακτηριστικά τους**. Οι δράσεις της ΟΧΕ θα στοχεύουν κυρίως σε:

- Αξιοποίηση **αρχιτεκτονικού, ιστορικού, πολιτιστικού αποθέματος**
- Ανάπτυξη **εναλλακτικών μορφών τουρισμού** και αθλητικών δραστηριοτήτων με επίκεντρο τους φυσικούς πόρους, τον πολιτισμό και την ιστορία του τόπου (ιαματικός τουρισμός, αθλητικός τουρισμός αναψυχής, αγροτουρισμός, θρησκευτικός τουρισμός, πολιτιστικός τουρισμός κτλ)
- Αξιοποίηση σύγχρονων εργαλείων τουριστικού μάρκετινγκ και **προβολής**
- Ανάδειξη της περιοχής ως **τουριστικού προορισμού για όλο το χρόνο**
- **Σύνδεση** πρωτογενούς και δευτερογενούς τομέα **με το τουριστικό προϊόν**
- **Ανάσχεση της τάσης συρρίκνωσης και γήρανσης του πληθυσμού** στις περιοχές εφαρμογής μέσω, μεταξύ άλλων, και της **ενίσχυσης της νεανικής επιχειρηματικότητας**.

Οι περιοχές εφαρμογής της ΟΧΕ και ιδιαίτερα το αναπτυξιακό τους δυναμικό και οι αναπτυξιακές τους ανάγκες παρουσιάζονται διεξοδικότερα στο Κεφάλαιο 2 του παρόντος που αναφέρεται στη “Στρατηγική της ΟΧΕ Ηπείρου”.

Η επιλογή των περιοχών εφαρμογής στηρίχθηκε, εκτός των παραπάνω, και σε μια σειρά επιχειρησιακών σχεδίων που έχουν εκπονηθεί, και τα οποία παρουσιάζονται συνοπτικά στη συνέχεια.

### 1.1.3 Επιχειρησιακά σχέδια στην περιοχή της ΟΧΕ

Τα βασικότερα επιχειρησιακά σχέδια που έχουν εκπονηθεί για την περιοχή<sup>2</sup> είναι:

- Στρατηγική για την «Πολιτιστική Διαδρομή των Αρχαίων Θεάτρων της Ηπείρου»
- Διερεύνηση του ευρύτερου ιστορικού χώρου Σουλίου: Ανάδειξη, προστασία και ανάπτυξη του πολιτισμικού και πολιτιστικού του τοπίου
- Πρόγραμμα Ολοκληρωμένων Παρεμβάσεων για την περιοχή του μυθικού Αχέρωντα
- Masterplans Ιαματικών Φυσικών Πόρων

#### 1.1.3.1 Στρατηγική για την «Πολιτιστική Διαδρομή των Αρχαίων Θεάτρων της Ηπείρου»

Η στρατηγική για την «Πολιτιστική Διαδρομή των Αρχαίων Θεάτρων της Ηπείρου» είχε ως στόχο τη δημιουργία μιας «πilotικής πολιτιστικής διαδρομής για τα αρχαία θέατρα της Ηπείρου». Η επιλογή συνδέεται με έναν από τους πλέον υποσχόμενους τομείς της Ηπειρώτικης οικονομίας, τον τουρισμό, που μπορεί να δώσει ώθηση στην αναπτυξιακή διαδικασία, ανακόπτοντας την οικονομική υστέρηση που έγινε πιο έντονη λόγω της πρόσφατης οικονομικής κρίσης (2008 - 2015) και να αντιμετωπίσει τα κυριότερα προβλήματα της περιοχής: ανεργία, μείωση εισοδημάτων, συρρίκνωση των επιχειρήσεων, μειωμένη σύνδεση του αγροδιατροφικού τομέα με τον τουρισμό, ελλιπής σύνδεση του παράκτιου τουρισμού με εναλλακτικές μορφές τουρισμού και την ενδοχώρα, μικρή τουριστική περίοδος, εξασφάλιση προσβασιμότητας - επισκεψιμότητας - οργάνωσης των αρχαιολογικών χώρων και μνημείων και υποστήριξή τους με κατάλληλα έργα υποδομών.

Ως στρατηγικός στόχος της ΟΧΕ ορίστηκε η “έξυπνη και βιώσιμη ανάπτυξη για όλους μέσω της δημιουργίας ενός εξειδικευμένου και επώνυμου προϊόντος πολιτιστικού τουρισμού και η οργάνωση συγκροτημένης «βιωματικής» εξερεύνησης στους βασικότερους αρχαιολογικούς χώρους της Ηπείρου (αρχαία θέατρα Δωδώνης, Νικόπολης, Κασσώπης, Αμβρακίας, Γιάνων) μέσα από ένα συνολικό πλέγμα δράσεων (βελτίωση υποδομών, παρεμβάσεις προσβασιμότητας, και, κυρίως, ολοκλήρωσης της αλυσίδας αξίας του τομέα τουρισμός – πολιτισμός – αγροδιατροφή)”.

Ο στρατηγικός στόχος της ΟΧΕ εξυπηρετήθηκε, καθ’όλη τη διάρκεια της Προγραμματικής Περιόδου 2014-2020, μέσω της υλοποίησης είκοσι οκτώ (28) δράσεων, συνολικού προϋπολογισμού 38.087.500 € που ομαδοποιούνταν σε έξι (6) τομείς:

<sup>2</sup> Μελέτη “Προτάσεις για την εφαρμογή Ολοκληρωμένων Χωρικών Επενδύσεων”, Οκτώβριος 2022

1. Ψηφιακές Υπηρεσίες
2. Υποδομές
3. Μνημεία
4. Ενίσχυση Επιχειρήσεων
5. Προσωπικό
6. Δημοσιότητα/marketing

### 1.1.3.2 Διερεύνηση του ευρύτερου ιστορικού χώρου Σουλίου: Ανάδειξη, προστασία και ανάπτυξη του πολιτισμικού και πολιτιστικού του τοπίου

Η περιοχή του Σουλίου συγκαταλέγεται στους σημαντικότερους τόπους ιστορικής μνήμης της Ελλάδος. Η ιστορία του τόπου ξεκινά από τις μυθικές απαρχές της Ελληνικής αρχαιότητας (το Σούλι εξάλλου είναι χτισμένο πάνω από την κοίτη του ποταμού Αχέροντα) και εκτείνεται ως τα νεότερα χρόνια. Η περιοχή διαθέτει οικισμούς που παρά την εγκατάλειψη διατηρούν την ιστορική δομή τους και «μνημεία», ενώ το 2008 οριοθετήθηκε ο αρχαιολογικός χώρος Σουλίου (ΦΕΚ 362 ΑΑΠ/14.08.2008).

Αντικείμενο του ερευνητικού προγράμματος που πραγματοποιήθηκε με την συνεργασία του Υπουργείου Πολιτισμού και Αθλητισμού, του Πανεπιστημίου Ιωαννίνων, του Εθνικού Μετσόβιου Πολυτεχνείου (ΕΜΠ) και του Μετσόβιου Κέντρου Διεπιστημονικής Έρευνας (ΜΕΚΔΕ) του ΕΜΠ, καθώς και της Περιφέρειας Ηπείρου ήταν η συστηματική έρευνα και αξιολόγηση ενός σύμπλοκου 'πολιτισμικού τοπίου', μιας περιοχής με σημαντικά τοπιακά, χωρικά και ανθρώπινα-κοινωνικά χαρακτηριστικά.

Στόχος του προγράμματος ήταν η διερεύνηση προτάσεων για την προβολή και ανάδειξη της αρχιτεκτονικής – πολιτιστικής κληρονομιάς της περιοχής, στο πλαίσιο της ανάδειξης και βιώσιμης ανάπτυξης του ευρύτερου πολιτισμικού τοπίου, του φυσικού και ιστορικού χώρου του Σουλίου, καθώς και η ενεργοποίηση της περιοχής μακροπρόθεσμα, με αφετηρία και αφορμή την επέτειο των διακοσίων χρόνων από την έναρξη της Ελληνικής Επανάστασης.

Οι επιμέρους σκοποί / στόχοι του προγράμματος αφορούσαν ειδικότερα:

- στη βιώσιμη ανάπτυξη, προστασία και ανάδειξη του ευρύτερου πολιτισμικού τοπίου του Τετραχωρίου του Σουλίου.
- στη συγκρότηση ενός δικτύου παρεμβάσεων, με ένα ενιαίο, σύγχρονο τρόπο που να αναδεικνύει τον ιδιαίτερο φυσικό, ιστορικό, πολιτιστικό και πολιτισμικό χαρακτήρα του τόπου.
- στην οργάνωση ενός δικτύου διαδρομών, ιστορικών, πολιτιστικών, τοπιακών, διαδρομών που συνδέουν μνημεία, ιστορικούς τόπους, ιδιαίτερα φυσικά τοπία, οικισμούς και κατασκευές ανώνυμης αρχιτεκτονικής, διαδρομών που αφορούν ιδιαίτερους ιστορικούς συσχετισμούς κλπ. Η δημιουργία διαδρομών αναμένεται να επιτρέψει την προσέλκυση επισκεπτών διαφορετικών ηλικιών και διαφορετικών ενδιαφερόντων. Σε συνδυασμό με μια σειρά υποδομών υποδοχής επισκεπτών και συνακόλουθων έργων θα συμβάλλει στην ανάδειξη

και αύξηση της ελκυστικότητας του τόπου, και θα εξασφαλίσει τη δημιουργία θέσεων εργασίας και την ενίσχυση της παραγωγικής του βάσης.

- στην ψηφιακή ανάδειξη του χώρου του Τετραχωρίου, των συνδεδεμένων με αυτόν διαδρομών, των μνημείων και των σημείων φυσικού και ιστορικού ενδιαφέροντος.
- στη διασύνδεση του αρχαιολογικού χώρου με άλλα σημεία ενδιαφέροντος σε ένα ενιαίο δίκτυο διαδρομών, ούτως ώστε να ισχυροποιηθεί ο ρόλος του ως κόμβου διάδρασης και ανάπτυξης για τις γύρω περιοχές.

Με βάση τα συμπεράσματα του ερευνητικού προγράμματος, για την προστασία και ανάδειξη των ιστορικών τεκμηρίων στο χώρο, τη δημιουργία των απαραίτητων συνθηκών επισκεψιμότητάς του αλλά και την αναβίωση των οικισμών, απαραίτητες προϋποθέσεις αποτελούν:

- η στερέωση και προστασία των καταλοίπων των ιστορικών κτισμάτων, ώστε να μην επιδεινωθεί η κατάστασή τους και να διατηρηθούν όσο είναι εφικτό τα αυθεντικά στοιχεία που διασώζουν, τεκμήρια της ζωής των Σουλιωτών .
- η οριοθέτηση των ρεμάτων και, όπου απαιτείται, διευθέτηση της κοίτης των ποταμών και ρεμάτων για την αποφυγή πλημμυρίδων που ακυρώνουν τμήματα του δημόσιου χώρου, για την ένταξη του υδάτινου στοιχείου και στη σημερινή ζωή του τόπου, καθώς αυτό έχει ασκήσει σημαντικό ρόλο στη δομή των οικισμών και στη ζωή των Σουλιωτών.
- ο καθαρισμός του δημόσιου χώρου των τεσσάρων οικισμών, η επίλυση κάθε είδους προβλημάτων του και η αποκάλυψη και συντήρηση των ιστορικών μονοπατιών που συνδέουν τα επώνυμα κτίσματα και τα σημεία ενδιαφέροντος.
- ο έλεγχος των αυθαίρετων περιφράξεων εντός του δομημένου χώρου ώστε να μη διακόπτουν την κίνηση του επισκέπτη και ανατρέπουν την ελεύθερη ιστορική εικόνα του χώρου.
- η βελτίωση της προσβασιμότητας προς τους οικισμούς και η εξασφάλιση της εξυπηρέτησης με είδη καθημερινής ανάγκης, ιατρικές παροχές, κλπ.
- η οριοθέτηση και ανάδειξη των ιστορικών ορεινών διαδρομών που μπορεί να αποτελέσουν ενδιαφέρουσα ορειβατική δραστηριότητα.
- η εγκατάσταση των ελλειπουσών/ανεπαρκών υποδομών (δίκτυο τηλεφωνίας, διαδικτυακή σύνδεση, σύστημα διαχείρισης απορριμμάτων, σύστημα υδροδότησης).

### 1.1.3.3 Πρόγραμμα Ολοκληρωμένων Παρεμβάσεων για την περιοχή του μυθικού Αχέροντα

Το στρατηγικό σχέδιο για το “Πρόγραμμα Ολοκληρωμένων Παρεμβάσεων στην περιοχή του μυθικού Αχέροντα” σχεδιάστηκε με πρωτοβουλία των ενδιαφερόμενων φορέων, ήτοι του Δήμου Σουλίου, του Δήμου Πάργας, της Περιφέρειας Ηπείρου, του Υπουργείου Πολιτισμού και Αθλητισμού, του Φορέα Διαχείρισης στενών και εκβολών ποταμών Αχέροντα και Καλαμά, και των αναπτυξιακών οργανισμών ΗΠΕΙΡΟΣ ΑΕ και ΕΤΑΝΑΜ ΑΕ.

Η προτεινόμενη περιοχή παρέμβασης καταλαμβάνει γεωγραφικά θέση στο δυτικό τμήμα της Περιφέρειας Ηπείρου και εκτείνεται συνολικά σε τρεις (3) Περιφερειακές Ενότητες:

- την ΠΕ Θεσπρωτίας με τον Δήμο Σουλίου,
- την ΠΕ Πρέβεζας με τους Δήμους Πάργας, Πρέβεζας και Ζηρού, και
- την ΠΕ Ιωαννίνων με τον Δήμο Δωδώνης.

Στην περιοχή παρέμβασης περιλαμβάνονται σαράντα έξι (46) Δημοτικές/Τοπικές Κοινότητες: δεκαεπτά (17) στην ΠΕ Θεσπρωτίας, είκοσι δύο (22) στην ΠΕ Πρέβεζας και επτά (7) στην ΠΕ Ιωαννίνων.

Το “Πρόγραμμα Ολοκληρωμένων Παρεμβάσεων στην περιοχή του μυθικού Αχέροντα” διαρθρώνεται σε έξι (6) στρατηγικούς στόχους:

- Ανάδειξη της πολιτιστικής αξίας του μυθικού Αχέροντα
- Ανάδειξη της ιστορικής αξίας της περιοχής
- Προστασία, αποκατάσταση και ανάδειξη του φυσικού περιβάλλοντος
- Ενίσχυση θεσμικού πλαισίου άσκησης δραστηριοτήτων, οργάνωση υποδομών και επιχειρηματικότητας για εναλλακτικές μορφές τουρισμού
- Ενίσχυση της καινοτομίας ως παράγοντα ενίσχυσης της ανταγωνιστικότητας και προώθησης της απασχόλησης
- Ανάσχεση των φυσικών κινδύνων και καταστροφών

και αποτελείται από ένδεκα (11) πρόδρομα έργα, είκοσι δύο (22) έργα του κυρίως προγράμματος και δεκατέσσερις (14) μελλοντικές δράσεις, συνολικού προϋπολογισμού 25 εκ. €.

#### 1.1.3.4 Masterplans Ιαματικών Φυσικών Πόρων

Το έργο “TheRout\_Net – Thematic Routes and Networks” εντάσσεται στο πλαίσιο των στρατηγικών έργων του Προγράμματος Συνεργασίας “Interreg V-A Ελλάδα-Ιταλία 2014-2020” και επικεφαλής-εταίρος είναι η Περιφέρεια Ηπείρου.

Το έργο υποστηρίζει την αποκατάσταση σημαντικών πολιτιστικών μνημείων και παλαιών εγκαταστάσεων με στόχο την αξιοποίηση του θεματικού τουρισμού και των θεματικών διαδρομών αξιοποιώντας τον υφιστάμενο φυσικό πλούτο. Ασχολήθηκε με τη δημιουργία ή/και αξιοποίηση πολιτιστικών δρομολογίων και διαδρομών επικεντρωμένων στο θέμα «νερό» (όπως οι ιαματικές πηγές). Η Περιφέρεια Ηπείρου, έχοντας ως κρίσιμο ζήτημα την ολοκληρωμένη αξιοποίηση των τοπικών Ιαματικών Φυσικών Πόρων (ΙΦΠ) ως βασική προτεραιότητα, εκπόνησε ολοκληρωμένα masterplans για τους ΙΦΠ Αμαράντου, Καβασίλων, Χανόπουλου Άρτας, Πρέβεζας και Σαγιάδας.

Επιπλέον, προγραμματίσει μέσω του έργου:

- την επέκταση και εκσυγχρονισμό κτιρίου ιαματικών πηγών στην περιοχή του Αμαράντου Κόνιτσας

- την επέκταση και εκσυγχρονισμό κτιρίου ιαματικών πηγών στην περιοχή των Καβασίων Κόνιτσας
- την αναβάθμιση των εγκαταστάσεων ιαματικών πηγών Πρέβεζας με έργα εκσυγχρονισμού και επέκτασης
- έργα βελτίωσης πρόσβασης και σήμανσης προς τα ιαματικά λουτρά Χανόπουλου Άρτας

# Στρατηγική της ΟΧΕ Ηπείρου

2



## 2.1. Ανάλυση του αναπτυξιακού δυναμικού και των αναπτυξιακών αναγκών των περιοχών παρέμβασης

Όπως διεξοδικά αναφέρθηκε στο προηγούμενο Κεφάλαιο, στην τρέχουσα προγραμματική περίοδο 2021-2027, η Περιφέρεια Ηπείρου προχωρά με το σχεδιασμό, τη χρηματοδότηση και την υλοποίηση μιας Στρατηγικής ΟΧΕ η οποία αποτελεί συνέχεια της ΟΧΕ της προηγούμενης περιόδου. Η ΟΧΕ της Ηπείρου για το 2021-2027 ως εκ τούτου, διατηρεί ως αναπόσπαστο κομμάτι της τη Διαδρομή στα Αρχαία Θέατρα, εμπεριέχει συμπληρωματικές δράσεις που στοχεύουν στην ολοκλήρωση του στρατηγικού οράματος και την περαιτέρω ανάπτυξη των περιοχών γύρω από τους χώρους θέασης, αλλά και εμπλουτίζεται με νέες περιοχές και προκρίνει επιπλέον δράσεις επιδιώκοντας την εκμετάλλευση του αναπτυξιακού δυναμικού μεγαλύτερου μέρους της Ηπείρου και τη δημιουργία συνεργειών ανάμεσα στις περιοχές εφαρμογής.

Στις παραγράφους που ακολουθούν αναλύονται οι τέσσερις (4) περιοχές εφαρμογής της ΟΧΕ και περιγράφονται τα ιδιαίτερα τους χαρακτηριστικά, αλλά και οι προκλήσεις που αντιμετωπίζουν. Παρουσιάζονται επίσης το όραμα, η στρατηγική και οι στόχοι για την περιοχή της ΟΧΕ στο σύνολό της.

### 2.1.1. Βόρεια Πίνδος

Η πρώτη περιοχή εφαρμογής της ΟΧΕ αφορά μια ευρεία περιοχή του Δήμου Κόνιτσας που περιλαμβάνει τους είκοσι επτά (27) οικισμούς των Μαστοροχωρίων, τις ιαματικές πηγές Αμαράντου και Καβασίλων-Πυξαριάς (στα χωριά Αμάραντος και Πυξαριά των Μαστοροχωρίων, αντίστοιχα) και το όρος Γράμμος, στις πλαγιές του οποίου είναι εξάλλου χτισμένα τα Μαστοροχώρια.

Τα Μαστοροχώρια διατηρούν τον παραδοσιακό τους χαρακτήρα και την ιδιαίτερη αρχιτεκτονική τους ταυτότητα που διαμορφώνουν οι πετρόχτιστες κατασκευές (αρχοντικά, εκκλησίες, γεφύρια και βρύσες, μύλοι, ελαιοτριβεία). Είναι χτισμένα σε υψόμετρο από 500 έως 1.250 μ. και αυτό που τα χαρακτηρίζει, πέρα από τη γραφικότητά τους, είναι το φυσικό τοπίο που διαμορφώνουν οι ορεινοί όγκοι του Σμόλικα και του Γράμμου, καθώς και ο ποταμός Σαραντάπορος, που τα χωρίζει στη μέση.

Τα ιαματικά λουτρά Αμαράντου βρίσκονται σε απόσταση 5 χλμ. από το κέντρο του ομώνυμου χωριού των Μαστοροχωρίων (32 χλμ. από την Κόνιτσα και 94 χλμ. από τα Ιωάννινα), Η ιδιαιτερότητά τους έγκειται στο ότι η πηγή αναβλύζει αέρα και ατμό με θεραπευτικές ιδιότητες, καθιστώντας τα τα μοναδικά ατμόλουτρα σε Ελλάδα και Ευρώπη.

Η δεύτερη πηγή της περιοχής βρίσκεται στο χωριό Πυξαριά των Μαστοροχωρίων, σε απόσταση 32 χλμ. από τα Λουτρά Αμαράντου, 16,5 χλμ. από την Κόνιτσα και 80 χλμ. από τα Ιωάννινα. Τα θειούχα νερά αναβλύζουν σε δύο μεριές που χωρίζονται μεταξύ τους από τον ποταμό Σαραντάπορο, στα Καβάσιλα, όπου βρίσκονται οι σύγχρονες εγκαταστάσεις, και στην Πυξαριά όπου βρίσκονταν τα Λουτρά από τη βυζαντινή εποχή



εώς και τον Β' Παγκόσμιο Πόλεμο οπότε και καταστράφηκαν. Τα Λουτρά των Καβασίων δεν είναι λειτουργικά τα τελευταία χρόνια. Τόσο στον Αμάραντο, όσο και σε Πυξαριά-Καβάσιλα, υπάρχει ανάγκη τα Λουτρά να εκσυγχρονιστούν, να επεκταθούν και να αρχίσουν να προσφέρουν μεγαλύτερη γκάμα υπηρεσιών προκειμένου να αποτελέσουν ένα ελκυστικότερο τουριστικό προϊόν, σύγχρονες λουτροπόλεις που μπορούν να προσφέρουν υπηρεσίες ευεξίας και αναζωογόνησης σε ένα ευρύτερο κοινό.

Η πληθυσμιακή συρρίκνωση αποτελεί οξύ πρόβλημα για την ευρύτερη περιοχή. Ο Δήμος Κόνιτσας εμφανίζει ποσοστό μείωσης πληθυσμού πολύ μεγαλύτερο από τον εθνικό μέσο όρο αλλά και το μέσο όρο της Περιφέρειας Ηπείρου, με το φαινόμενο να είναι εντονότερο στις πιο ορεινές περιοχές. Τα Μαστοροχώρια αριθμούν περί τους 1.700 εγγεγραμμένους κατοίκους στο σύνολό τους.

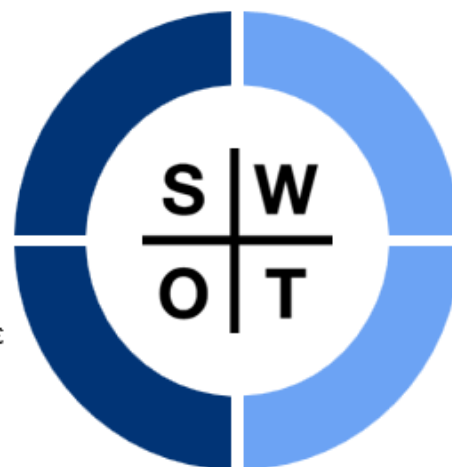
Σχήμα 1: Ανάλυση SWOT περιοχής εφαρμογής της ΟΧΕ - Βόρεια Πίνδος

## Δυνατότητες

- Περιβάλλον και γεωμορφολογία που επιτρέπουν την ανάπτυξη πλήθους αθλητικών δραστηριοτήτων όπως ράφτινγκ, σκι, canoeing, canyoning, πεζοπορίες, ορειβασία, αναρρίχηση, ψάρεμα, πλωτές καταβάσεις, κολύμβηση σε καταρράκτες και ποτάμια κ.ά.
- Οικισμοί που διατηρούν τον παραδοσιακό τους χαρακτήρα
- Σπάνιες ιαματικές πηγές (ατμόλουτρα Αμαράντου)
- Ιστορικό ενδιαφέρον περιοχής Γράμμου
- Ισχυρός κτηνοτροφικός χαρακτήρας περιοχής / Παραγωγή προϊόντων ποιότητας

## Ευκαιρίες

- Σημαντική ανάπτυξη του ιαματικού τουρισμού παγκοσμίως, με τον κλάδο αυτό να προσελκύει τουρίστες υψηλού εισοδηματικού επιπέδου
- Δυνατότητα αξιοποίησης σύγχρονων εργαλείων τουριστικού μάρκετινγκ για την προβολή της περιοχής ως προορισμού για επισκέπτες που αναζητούν εναλλακτικές μορφές τουρισμού, ιδίως ιαματικό και τουρισμό υπαίθρου
- Ένταξη της γαστρονομικής παράδοσης της περιοχής στο προσφερόμενο τουριστικό προϊόν
- Χάρη στην εγγύτητα των ιαματικών πηγών, δημιουργία μιας ενιαίας, μεγάλης λουτρόπολης που θα επιτρέπει πιο μακρά παραμονή των επισκεπτών



## Αδυναμίες

- Απόσταση από τα αστικά κέντρα
- Μειωμένη σύνδεση πρωτογενούς παραγωγής με τον τουριστικό τομέα
- Ελλιπείς έξυπνες και πράσινες υποδομές για τους τουρίστες, καθώς και υποδομές υγείας
- Μικρή περίοδος λειτουργίας των Λουτρών
- Μεγάλο ποσοστό πολύ μικρών επιχειρήσεων που δυσκολεύονται να μετασχηματιστούν και να αυξήσουν την ανταγωνιστικότητά τους

## Απειλές

- Πληθυσμιακή συρρίκνωση / γήρανση του πληθυσμού
- Ανταγωνισμός από ανεπτυγμένες λουτροπόλεις στην εγγύς περιοχή των Βαλκανίων
- Κλιματική αλλαγή - κίνδυνος για τη λειτουργία του Χειμερινού Τουρισμού
- Ανταγωνισμός από δημοφιλείς χειμερινούς προορισμούς (Ζαγοροχώρια, Πήλιο)
- Εξάρτηση του ιαματικού τουρισμού στην Ελλάδα από ασφαλιστικά ταμεία / κοινωνικά προγράμματα
- Ιδιοκτησιακό καθεστώς / καθεστώς διαχείρισης ιαματικών πηγών

## 2.1.2. Νότια Πίνδος

Η δεύτερη περιοχή εφαρμογής της ΟΧΕ περιλαμβάνει την ευρύτερη περιοχή γύρω από πέντε (5) οικισμούς των Τζουμέρκων και συγκεκριμένα, τα χωριά Συρράκο, Καλαρρύτες και Βαθύπεδο της ΠΕ Ιωαννίνων (Δήμος Βόρειων Τζουμέρκων) και Αθαμάνιο και Θεοδώριανα της ΠΕ Άρτας (Δήμος Κεντρικών Τζουμέρκων).

Το ζήτημα της πληθυσμιακής συρρίκνωσης είναι χαρακτηριστικό και της περιοχής των Τζουμέρκων. Και οι δύο Δήμοι τους εμφανίζουν ποσοστό μείωσης του πληθυσμού κατά την τελευταία δεκαετία 11%, αισθητά υψηλότερο από τον εθνικό μ.ό. και τους μέσους όρους των αντίστοιχων περιφερειακών ενοτήτων τους. Και οι πέντε (5) οικισμοί της περιοχής παρέμβασης έχουν πληθυσμό μικρότερο από 950 εγγεγραμμένους κατοίκους.

Τα χωριά Συρράκο και Καλαρρύτες είναι χαρακτηρισμένοι παραδοσιακοί οικισμοί ήδη από τη δεκαετία του '70. Είναι γειτονικά χωριά με τα κέντρα τους να απέχουν περί τα 4,5χλμ., χωρίζονται όμως από φαράγγι, κι έτσι οδικώς η μεταξύ τους απόσταση ανέρχεται στα 22 χλμ. Από τα κέντρα των πόλεων, Ιωαννίνων και Άρτας, τα χωριά Συρράκο και Καλαρρύτες απέχουν 53 και 92 χλμ., και 56 και 83 χλμ. αντίστοιχα. Όλες οι διασυνδέσεις γίνονται μέσω ορεινών δρόμων που, ιδίως κατά τους χειμερινούς μήνες, μπορεί να “κλείνουν” από χιονοπτώσεις και κατολισθήσεις. Τα δύο χωριά είναι χτισμένα σε υψόμετρο 1.150-1.200 χλμ.

Πέρα από τον παραδοσιακό χαρακτήρα των οικισμών, η περιοχή προσφέρει στους επισκέπτες, λόγω της γεωμορφολογίας και του φυσικού τοπίου (χαράδρες, καταρράκτες, ορεινά μονοπάτια κτλ.) πλήθος αθλητικών και φυσιολατρικών δραστηριοτήτων. Το φυσικό τοπίο είναι αυτό που κυρίως προσελκύει τους επισκέπτες και στα χωριά Αθαμάνιο και Θεοδώριανα (πλούσια βλάστηση, καταρράκτες από τους μεγαλύτερους της χώρας, ποτάμια όπου επιτρέπεται το ψάρεμα, λίμνες, φαράγγια).

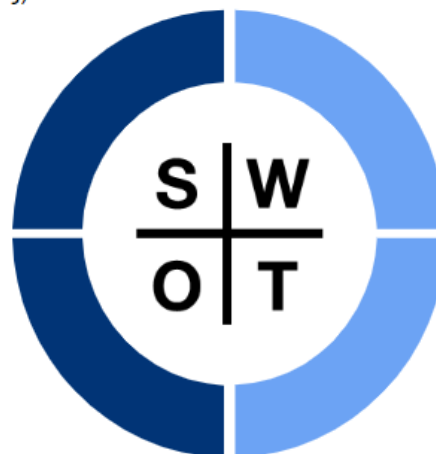
Σχήμα 2: Ανάλυση SWOT περιοχής εφαρμογής της ΟΧΕ - Νότια Πίνδος

## Δυνατότητες

- Περιβάλλον και γεωμορφολογία που επιτρέπουν την ανάπτυξη πλήθους αθλητικών δραστηριοτήτων όπως ράφτινγκ, canoeing, πεζοπορίες, ορειβασία, αναρρίχηση, ψάρεμα, πλωτές καταβάσεις, κολύμβηση σε καταρράκτες και ποτάμια κ.ά.
- Χαρακτηρισμένοι παραδοσιακοί οικισμοί (Συρράκο, Καλαρρύτες)
- Ισχυρός κτηνοτροφικός χαρακτήρας περιοχής / παραγωγή προϊόντων ποιότητας

## Ευκαιρίες

- Δυνατότητα αξιοποίησης σύγχρονων εργαλείων τουριστικού μάρκετινγκ για την προβολή της περιοχής ως προορισμού για επισκέπτες που αναζητούν εναλλακτικές μορφές τουρισμού, ιδίως τουρισμό υπαίθρου / περιπατητικό τουρισμό
- Προώθηση της περιοχής στο πλαίσιο προβολής της Ηπείρου ως έναν ενιαίο τουριστικό προορισμό για όλο το χρόνο



## Αδυναμίες

- Απόσταση από τα αστικά κέντρα
- Μειωμένη σύνδεση παραγωγής πρωτογενούς τομέα με το τουριστικό κύκλωμα
- Ελλιπείς υποδομές (διαχείριση αποβλήτων, φωτισμός, υποδομές υγείας)
- Μεγάλο ποσοστό πολύ μικρών επιχειρήσεων που δυσκολεύονται να μετασχηματιστούν και να αυξήσουν την ανταγωνιστικότητά τους

## Απειλές

- Πληθυσμιακή συρρίκνωση / γήρανση του πληθυσμού
- Κλιματική αλλαγή - κίνδυνος για τη λειτουργία του Χειμερινού Τουρισμού

### 2.1.3. Περιοχή Σουλίου - Αχέροντα

Η τρίτη περιοχή εφαρμογής της ΟΧΕ περιλαμβάνει τον ποταμό Αχέροντα και τις περιοχές στις όχθες του, μια περιοχή δηλαδή που οριοθετείται από το Ιόνιο Πέλαγος και τα όρη Παραμυθιάς και Σουλίου και εκτείνεται σε τρεις ΠΕ της Ηπείρου, Ιωαννίνων, Θεσπρωτίας και Πρεβέζης. Η περιοχή αυτή περιλαμβάνει επίσης το επονομαζόμενο “Τετραχώρι”, τους τέσσερις οικισμούς (Σούλι, Κιάφα, Αβαρίκος, Σαμονίβα) που συγκροτούν το Σούλι.

Η ευρύτερη περιοχή του Αχέροντα χαρακτηρίζεται από πλούσιο φυσικό περιβάλλον, μοναδική χλωρίδα και πανίδα και σπάνια φυσική ομορφιά. Τα τρία (3) ποτάμια που τη διαρρέουν (Αχέροντας και παραπόταμοί του), ξεκινώντας από τις πηγές τους στα ορεινά και καταλήγοντας στο δέλτα τους στη θάλασσα, διαμορφώνουν ένα τοπίο πλούσιο και ποικίλο, με ορεινούς και ημιορεινούς σχηματισμούς, με έντονο ανάγλυφο, με φαράγγια, παραποτάμια δάση, μικρούς υγροτόπους, εύφορες πεδινές εκτάσεις και παραλίες. Η περιοχή παρέμβασης είναι χαρακτηρισμένη ως προστατευόμενη περιοχή, τόσο για την ιστορική και αρχαιολογική της σημασία όσο και για την περιβαλλοντική της αξία, αποτελώντας πόλο έλξης επισκεπτών.

Η γεωργική ζώνη του Αχέροντα παρουσιάζει καλή γονιμότητα εδάφους, δημιουργώντας μια εύφορη πεδιάδα. Αρκετά συχνό είναι το φαινόμενο υπερχειλίσεων και πλημμυρών του ποταμού, που προκαλεί μικρότερες ή μεγαλύτερες ζημιές στις γειτονικές γεωργικές καλλιέργειες. Η περιοχή παρέμβασης χαρακτηρίζεται από έντονα πλημμυρικά φαινόμενα και εξαιτίας των υψηλών βροχοπτώσεων.

Τόσο στις όχθες του Αχέροντα όσο και στην ευρύτερη περιοχή, εντοπίζονται δεκάδες θέσεις με αρχαιότητες και μνημεία, χρονολογούμενα από τους προϊστορικούς έως και τους νεότερους χρόνους. Από τα πολυάριθμα στοιχεία ιστορικής και αρχαιολογικής αξίας της περιοχής, ξεχωρίζουν το “Νεκρομαντείο” του Αχέροντα, ένας από τους σημαντικότερους λατρευτικούς χώρους της Αρχαίας Ελλάδας, και η “Σκάλα της Τζαβέλαινας”.

Η μείωση του πληθυσμού στην περιοχή παρέμβασης είναι της τάξης του 9,4%, σημαντικά μεγαλύτερη από τη συνολική μείωση του πληθυσμού στο σύνολο της Περιφέρειας Ηπείρου (5%). Συγκεκριμένα, και με βάση τα στοιχεία των απογραφών της ΕΛΣΤΑΤ, ο πληθυσμός μειώθηκε κατά 13% στην περιοχή του Δήμου Σουλίου, κατά 9,3% στην περιοχή του Δήμου Πάργας, κατά 2,8% στην περιοχή του Δήμου Πρέβεζας, κατά 5,9% στην περιοχή του Δήμου Ζηρού και τέλος κατά 25.7% στον Δήμο Δωδώνης.

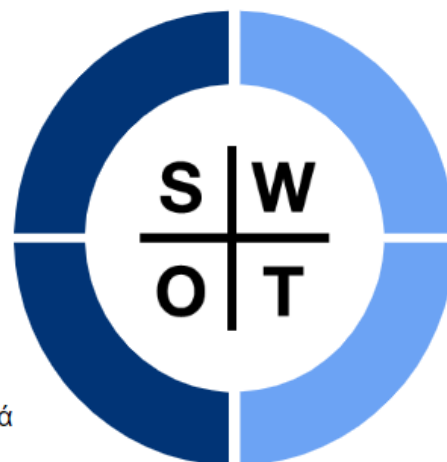
Σχήμα 3: Ανάλυση SWOT περιοχής εφαρμογής της ΟΧΕ - Σούλι/Αχέροντας

## Δυνατότητες

- Πλούσιο φυσικό περιβάλλον της περιοχής Αχέροντα που φιλοξενεί δραστηριότητες όπως trekking, rafting, parapente, canoe kayak, ιππασία, τοξοβολία κ.ά.
- Αρχαιολογικό ενδιαφέρον περιοχής Αχέροντα - Νεκρομαντείου
- Ιστορική αξία περιοχής Σουλίου
- Πλούσια χλωρίδα περιοχής Αχέροντα
- Γειτνίαση με πιο ανεπτυγμένους τουριστικά προορισμούς (πχ Πάργα)

## Ευκαιρίες

- Δημιουργία διαδρομών ιστορικών, πολιτιστικών, κ.ά. - προσέλκυση εναλλακτικού και περιπατητικού τουρισμού
- Παραγωγή προϊόντων με βάση αρωματικά, φαρμακευτικά φυτά



## Αδυναμίες

- Δυσκολία προσβασιμότητας (Σούλι)
- Ελλιπείς υποδομές στο Σούλι (ύδρευση, διαχείριση αποβλήτων, χώροι στάθμευσης, φωτισμός, ψηφιακές υποδομές, υποδομές υγείας)
- Μεγάλο ποσοστό πολύ μικρών επιχειρήσεων που δυσκολεύονται να μετασχηματιστούν και να αυξήσουν την ανταγωνιστικότητά τους
- Ιδιοκτησιακό καθεστώς Σουλίου περιορίζει την ιδιωτική συνεργασία και επιχειρηματικότητα

## Απειλές

- Κλιματική κρίση και φυσικές καταστροφές - λόγω της μορφολογίας της, η ευρύτερη περιοχή Σουλίου-Αχέροντα κινδυνεύει κυρίως από πλημμύρες
- Πληθυσμιακή συρρίκνωση

## 2.1.4. Περιοχή ΟΧΕ Αρχαίων Θεάτρων

Όπως έχει ήδη αναφερθεί, η ΟΧΕ “Πολιτιστική Διαδρομή στα Αρχαία Θέατρα της Ηπείρου” προέβλεπε είκοσι οκτώ (28) δράσεις. Οι δράσεις διακρίνονταν σε α’ και β’ προτεραιότητας ανάλογα με την πηγή χρηματοδότησής τους και ο συνολικός τους προϋπολογισμός ανερχόταν σε 38.087.500 €.

Πιο συγκεκριμένα, η ΟΧΕ “Πολιτιστική Διαδρομή στα Αρχαία Θέατρα της Ηπείρου” περιελάμβανε δράσεις σχετικές με την αξιοποίηση του πολιτιστικού αποθέματος της Περιφέρειας και ειδικότερα με εργασίες συντήρησης, αποκατάστασης και ανάδειξης στα αρχαία θέατρα Δωδώνης, Νικόπολης, Αμβρακίας, Κασσώπης και Γιτάνων. Οι δράσεις αυτές χρηματοδοτήθηκαν από το Πρόγραμμα Ήπειρος 2014-2020 και υπολογίζεται ότι ως το τέλος του 2023 θα έχουν δαπανηθεί συνολικά περί τα 12.227.000 €.

Από το Πρόγραμμα Ήπειρος 2014-2020 χρηματοδοτείται και το έργο “Παράκαμψη Νικόπολης - Συγκοινωνιακά έργα ανάδειξης αρχαιολογικού χώρου Νικόπολης Περιφέρειας Ηπείρου” το οποίο αφορά στην κατασκευή / βελτίωση τμημάτων του εθνικού και του τοπικού οδικού δικτύου και αποτελεί βασική παρέμβαση για την ανάδειξη του Αρχαιολογικού Πάρκου Νικόπολης καθώς πρόκειται για έργο με την υλοποίηση του οποίου παρακάμπτεται η ημερήσια κυκλοφορία από τον Αρχαιολογικό χώρο, χωρίς ταυτόχρονα να αποκόπτεται η πρόσβαση σε αυτόν. Το έργο, προϋπολογισμού 18.016.746 €, βρίσκεται στο στάδιο κατασκευής. Η συνέχιση της χρηματοδότησης του έχει εξασφαλιστεί από το Πρόγραμμα Ήπειρος 2021-2027.

Στο πλαίσιο της ΟΧΕ “Πολιτιστική Διαδρομή στα Αρχαία Θέατρα της Ηπείρου” εντάχθηκε και η δημιουργία του Τοπικού Συμφώνου Ποιότητας, ενός συνεργατικού σχηματισμού στον οποίο συμμετέχουν αμιγώς τουριστικές, καθώς και συμπληρωματικές αυτών, επιχειρήσεις.

Στο Κεφάλαιο 3 του παρόντος παρουσιάζονται αναλυτικά οι προαναφερθείσες δράσεις καθώς και όσες άλλες δράσεις εντάχθηκαν στην ΟΧΕ “Πολιτιστική Διαδρομή στα Αρχαία Θέατρα της Ηπείρου” και χρηματοδοτήθηκαν από το Πρόγραμμα Ήπειρος 2014-2020. Οι υπόλοιπες δράσεις αφορούν ψηφιακές υπηρεσίες στα μνημεία καθώς και ενέργειες δικτύωσης και προβολής της Πολιτιστικής Διαδρομής στα Αρχαία Θέατρα της Ηπείρου. Ο συνολικός προϋπολογισμός των χρηματοδοτούμενων από το Πρόγραμμα Ήπειρος 2014-2020 δράσεων ανέρχεται σε 30.146.835 €.

Η Περιφέρεια Ηπείρου, με την ΟΧΕ «**Διαδρομή στα Αρχαία Θέατρα, στη Φύση και στον Πολιτισμό στην Ήπειρο**», επιθυμεί τη **συνέχιση της προϋπάρχουσας ΟΧΕ με τον “εμπλουτισμό” με νέες περιοχές** και απώτερο στόχο την ανάπτυξη της Περιφέρειας στο σύνολό της και τη δημιουργία και προώθηση ενός ενιαίου τουριστικού προϊόντος που θα έχει ως βασικό κορμό την πολιτιστική διαδρομή των αρχαίων θεάτρων και με αυτή θα συνδυάζει τους αρχαιολογικούς χώρους, τη φύση τα παραδοσιακά προϊόντα, τη διατροφή, το περιβάλλον, τα ιαματικά και εν τέλει όλα τα στοιχεία που δίνουν στην Ήπειρο τον ιδιαίτερό της χαρακτήρα. Στο πλαίσιο αυτό, η ΟΧΕ της τρέχουσας περιόδου, θα συμπεριλάβει δράσεις απαραίτητες για την

πλήρωση του στρατηγικού στόχου της προηγούμενης ΟΧΕ και δράσεις που πλέον θα επεκτείνονται σε όλες τις περιοχές παρέμβασης.



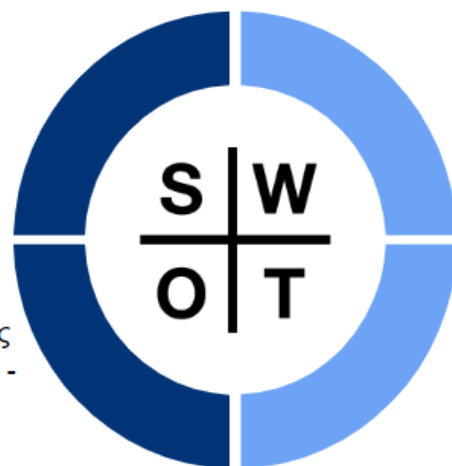
Σχήμα 4: Ανάλυση SWOT περιοχής εφαρμογής της ΟΧΕ - ΟΧΕ Αρχαίων Θεάτρων

## Δυνατότητες

- Πρόσφατες (στο πλαίσιο της προηγούμενης ΟΧΕ) εργασίες αναστήλωσης και αποκατάστασης των αρχαιολογικών χώρων και εισαγωγή ψηφιακών εργαλείων και ΤΠΕ στην εμπειρία της επίσκεψης/ξενάγησης, έχουν καταστήσει την περιοχή ενδιαφέροντος ελκυστικότερη

## Αδυναμίες

- Ελλιπής σύνδεση των πολιτιστικών διαδρομών με άλλες μορφές τουρισμού ώστε να προσελκυσθούν περισσότεροι επισκέπτες και για μεγαλύτερο χρονικό διάστημα
- Προβλήματα προσβασιμότητας και ελλιπείς βοηθητικές υποδομές στους αρχαιολογικούς χώρους
- Απόσταση αρχαίων θεάτρων Ηπείρου από άλλους προορισμού υψηλού τουριστικού ενδιαφέροντος στη χώρα (Αθήνα, Δελφοί, Μυκήνες, Ολυμπία, Μετέωρα) - αδυναμία διοργάνωσης συνδυαστικών διαδρομών



## Ευκαιρίες

- Προώθηση των αρχαίων θεάτρων στο πλαίσιο προώθησης της Ηπείρου ως ενιαίου τουριστικού προορισμού για όλο το χρόνο - διασύνδεση/συμπληρωματικότητα των περιοχών της ΟΧΕ
- Διοργάνωση εκδηλώσεων (που αποδεδειγμένα αυξάνουν την επισκεψιμότητα) στους χώρους των θεάτρων

## Απειλές

- Κλιματική αλλαγή - απειλή για τα μνημεία

## 2.2. Όραμα της ΟΧΕ

Η Περιφέρεια Ηπείρου ανέκαθεν ήταν μια απομονωμένη περιοχή και μια από τις φτωχότερες περιφέρειες της χώρας. Οι οδικοί άξονες της Εγνατίας και Ιονίας Οδού έδωσαν, κατά την τελευταία εικοσαετία, μια λύση στο πρόβλημα της απομόνωσης και έκαναν την Περιφέρεια προσβασιμότερη στους κατοίκους της υπόλοιπης χώρας.

Ωστόσο, ενδοπεριφερειακά, και κυρίως λόγω της γεωμορφολογίας της Ηπείρου, δηλαδή των ορεινών όγκων στην πλειονότητα των εδαφών της, οι προκλήσεις παραμένουν. Πολλές περιοχές της Ηπείρου παραμένουν απομονωμένες από τα αστικά κέντρα, καθώς η πρόσβασή σε αυτά είναι χρονοβόρα και δύσκολη, με αποτέλεσμα οι περιοχές αυτές να εγκαταλείπονται από τους πληθυσμούς τους, η παραγωγική τους δραστηριότητα να εξασθενεί, και να οδηγούνται τελικά σε φτωχοποίηση. Το πρόβλημα της πληθυσμιακής συρρίκνωσης στην Περιφέρεια είναι από τα εντονότερα στη χώρα.

Η Περιφέρεια με την εφαρμογή μιας ολιστικής αναπτυξιακής στρατηγικής καθώς και την υλοποίηση μιας σειράς στοχευμένων και πολυεπίπεδων δράσεων θα ανακόψει την παραπάνω τάση και ταυτόχρονα θα δημιουργήσει τις προϋποθέσεις ώστε η Ήπειρος να αποτελέσει αναπτυξιακό υπόδειγμα με όρους κοινωνικής, οικονομικής και περιφερειακής συνοχής. Η Ήπειρος μπορεί να προωθήσει ένα σύνθετο τουριστικό προϊόν, που θα συνεχίσει να περιλαμβάνει την ακτογραμμή και τα ήδη ανεπτυγμένα θέρετρα της (Σύβοτα, Πάργα, Πρέβεζα), αλλά θα εμπλουτιστεί και με εναλλακτικές μορφές τουρισμού που θα αξιοποιήσουν τη δυναμική της στον τομέα του τουρισμού και θα δημιουργήσουν νέους πόλους έλξης χειμερινού/ εναλλακτικού τουρισμού στην Περιφέρεια, ανάλογους με τα Ζαγοροχώρια και το Μέτσοβο. Με το διαφοροποιημένο αυτό μοντέλο θα επιμηκυνθεί η τουριστική περίοδος και θα καταστεί η Ήπειρος ένας τουριστικός προορισμός για ολόκληρο τον χρόνο.

Πέραν όμως από τη φυσική της ομορφιά, η Ήπειρος διαθέτει μακρόχρονη παράδοση στη γεωργία, τη κτηνοτροφία και τη μεταποίηση των προϊόντων τους. Για την Περιφέρεια αναγνωρίζεται μια ευκαιρία: να εκμεταλλευτεί αυτή την ιδιαίτερη παράδοση και το χαρακτηριστικό γαστρονομικό της πλούτο, να εντείνει τη συνεργασία του τουριστικού οικοσυστήματος με τον πρωτογενή τομέα, και εν τέλει να καταστήσει τον δεύτερο πιο ανταγωνιστικό και να δώσει ώθηση στην περαιτέρω ανάπτυξή του.

Η αντιμετώπιση των προβλημάτων της περιοχής θα πρέπει να γίνει στη βάση μιας ολοκληρωμένης στρατηγικής έτσι ώστε οι δράσεις να επιφέρουν πολλαπλασιαστικά αποτελέσματα και οφέλη. Η συγκρότηση της στρατηγικής για την ολοκληρωμένη χωρική ανάπτυξη βασίζεται στην ευρύτερη στρατηγική που έχει υιοθετηθεί από την Περιφέρεια και εστιάζει στα συγκριτικά πλεονεκτήματά της. Η Ήπειρος στρέφεται σε κλάδους που προσφέρουν ήδη προστιθέμενη αξία, όπως ο πρωτογενής τομέας και η μεταποίηση του, καθώς επίσης και ο τουρισμός, οι οποίοι καλούνται να εκσυγχρονιστούν, να διεθνοποιηθούν και να παράγουν προϊόντα με χαρακτηριστική ποιότητα, έτοιμα για τις διεθνείς αγορές.

Το **Όραμα** της Ολοκληρωμένης Χωρικής Επένδυσης «Διαδρομή στα Αρχαία Θέατρα, στην Φύση και στον Πολιτισμό στην Ήπειρο» είναι η:



**Δημιουργία μιας ελκυστικής περιοχής για τους κατοίκους και τους επισκέπτες, με δυναμική, εξωστρεφή και αειφορική ανάπτυξη, επενδύοντας στον πλούτο του φυσικού περιβάλλοντος, την μοναδική πολιτιστική κληρονομιά και τον τουρισμό.**

Η υλοποίηση του οράματος επιδιώκεται μέσα από προσεκτικά σχεδιασμένες δράσεις, που θα στοχεύουν κυρίως, αλλά όχι αποκλειστικά,

- Στη βελτίωση των υποδομών και την ενίσχυση της προσβασιμότητας
- Στην τουριστική ανάπτυξη της Ηπείρου δίνοντας έμφαση στη δημιουργία και προώθηση ενός διαφοροποιημένου τουριστικού προϊόντος με έμφαση στις **εναλλακτικές μορφές τουρισμού**
- Στη ανάδειξη του μοναδικού πολιτιστικού πλούτου της Ηπείρου και την διασύνδεση του με το **τουριστικό** προϊόν
- Στη δημιουργία ενός πιο **ανταγωνιστικού πρωτογενή** τομέα μέσα από συνέργειες και συνεργασίες
- Στη γενίκευση της χρήσης **νέων τεχνολογιών** προς όφελος της τοπικής οικονομίας και της καθημερινότητας των πολιτών
- Στη δημιουργία **θέσεων εργασίας** και την **αναβάθμιση των προσόντων** του εργατικού δυναμικού

Παράλληλα με τη στρατηγική που διαμορφώνεται για την περιοχή παρέμβασης στο σύνολό της, οι ιδιαιτερότητες των επιμέρους περιοχών εφαρμογής της ΟΧΕ υπαγορεύουν την ανάγκη να τεθούν και πιο συγκεκριμένοι στρατηγικοί στόχοι.

Για την περιοχή της **Βόρειας Πίνδου**, επιδίωξη είναι να καταστεί πόλος έλξης εναλλακτικού τουρισμού, ιδιαίτερα ιαματικού, εκμεταλλευόμενη τις σπάνιες φυσικές πηγές της και συνδυάζοντάς τες με την αρχιτεκτονική ιδιαιτερότητα των οικισμών και τη δυνατότητα που προσφέρεται στον επισκέπτη να απολαύσει πλήθος αθλητικών και φυσιολατρικών δραστηριοτήτων. Στόχος είναι να δημιουργηθεί στην ευρύτερη περιοχή της Κόνιτσας μια σύγχρονη λουτρόπολη στην οποία θα είναι δυνατή η παρατεταμένη διαμονή του επισκέπτη καθώς, πέρα από τις υψηλού επιπέδου υπηρεσίες ευεξίας και αναζωογόνησης, θα του προσφέρονται δυνατότητες να περιηγηθεί στη γύρω περιοχή, να απολαύσει τη γραφικότητα των οικισμών και τη φύση, να αθληθεί, να επισκεφθεί σημεία ιστορικού και πολιτιστικού ενδιαφέροντος.

Οι δράσεις που προτείνονται για την εν λόγω περιοχή, όπως παρουσιάζονται αναλυτικά στο επόμενο Κεφάλαιο, στοχεύουν στην εξυπηρέτηση του παραπάνω στρατηγικού στόχου. Μέσα από την υλοποίησή τους, δηλαδή, επιδιώκεται η βελτίωση των υποδομών των Λουτρών αλλά και η αύξηση της ελκυστικότητας της ευρύτερης περιοχής προκειμένου να προσελκύσει ευκολότερα τον επισκέπτη. Δεδομένου ότι υφίστανται ακόμη δυσκολίες σε σχέση με την πρόσβαση στις περιοχές της Βόρειας Πίνδου προτείνονται έργα αναβάθμισης οδικού δικτύου που πέρα από την τουριστική ανάπτυξη της περιοχής, αναμένεται να συντελέσουν και στη συγκράτηση και την

προσέλκυση, μόνιμου πληθυσμού. Η ευκολία στην πρόσβαση προς τα αστικά κέντρα, και τις υπηρεσίες που εκεί προσφέρονται, αποτελεί κρίσιμο παράγοντα στην απόφαση των κατοίκων να παραμείνουν στην περιοχή. Ταυτόχρονα όμως, η τουριστική ανάπτυξη που επιδιώκεται, αναμένεται να δημιουργήσει θέσεις εργασίας και επιπλέον κίνητρα για την παραμονή των κατοίκων στην ευρύτερη περιοχή της Κόνιτσας.

Η συρρίκνωση και γήρανση του μόνιμου πληθυσμού αποτελεί κρίσιμο ζήτημα και για την περιοχή της **Νότιας Πίνδου**. Η ανάπτυξη της περιοχής, η οποία αναμένεται και να συγκρατήσει τον πληθυσμό της, επιδιώκεται και σε αυτή την περίπτωση κυρίως μέσω της τουριστικής ανάπτυξης. Τα χωριά των Τζουμέρκων ήδη προσελκύουν εναλλακτικό τουρισμό, τουρισμό υπαίθρου και περιπατητικό, και είναι γνωστά για την παραδοσιακή αρχιτεκτονική ταυτότητα των οικισμών τους. Στρατηγικός στόχος της Περιφέρειας είναι να αποτελέσουν έναν ακόμα δημοφιλή πόλο έλξης εναλλακτικού τουρισμού και σε αυτή την κατεύθυνση σχεδιάζονται σημαντικά έργα υποδομής που θα βελτιώσουν την καθημερινότητα κατοίκων και επισκεπτών, θα επιτρέψουν την περαιτέρω ανάπτυξη δραστηριοτήτων αλλά κυρίως θα προστατεύσουν τον παραδοσιακό χαρακτήρα των οικισμών και το φυσικό περιβάλλον, τα στοιχεία εκείνα δηλαδή που αποτελούν το “συγκριτικό πλεονέκτημα” της περιοχής και αποτελούν τη βάση της ελκυστικότητάς της.

Η **περιοχή Σουλίου-Αχέροντα** χαρακτηρίζεται από διαφορετικές ανάγκες και ιδιαιτερότητες. Η Περιφέρεια επιδιώκει να δημιουργηθεί ένας νέος πόλος έλξης πολιτιστικού τουρισμού για την Ήπειρο στην περιοχή του Σουλίου, ενώ η περιοχή γύρω από τον ποταμό Αχέροντα να συνεχίζει να προσελκύει επισκέπτες προσφέροντας μια ευρεία γκάμα διαφορετικών εμπειριών που θα συνδυάζουν το “μύθο” και την επαφή με τη φύση. Σε αυτό το πλαίσιο, προτείνονται δράσεις που στοχεύουν στην αποκατάσταση και ανάδειξη του ιστορικού χώρου του Σουλίου και την περαιτέρω ανάπτυξη εναλλακτικών δραστηριοτήτων στην περιοχή του Αχέροντα.

Για την **περιοχή των Αρχαίων Θεάτρων**, στρατηγικός στόχος παραμένει η δημιουργία ενός εξειδικευμένου και επώνυμου προϊόντος πολιτιστικού τουρισμού. Προς την επίτευξη αυτού του στόχου προτείνονται δράσεις συμπληρωματικές αυτών της ΟΧΕ που ήδη έχει εκπονηθεί και αφορούν στην αποκατάσταση των μνημείων της περιοχής και τη βελτίωση των υποδομών της. Ιδιαίτερη έμφαση δίνεται σε αυτή την προγραμματική περίοδο στην περιοχή της Νικόπολης. Με σημαντικά έργα στο αρχαίο θέατρο και τον ευρύτερο αρχαιολογικό χώρο, και μεγάλης κλίμακας παρεμβάσεις προσβασιμότητας, η Περιφέρεια στοχεύει στο να καταστεί η Νικόπολη εμβληματικό τοπόσημο της Ηπείρου με παγκόσμια εμβέλεια γεγονός που θα υποστηριχθεί και από την ένταξή της στον Κατάλογο Μνημείων Παγκόσμιας Κληρονομιάς της UNESCO (προετοιμάζεται ήδη η κατάθεση της σχετικής υποψηφιότητας για το 2026).

Για την επίτευξη και υλοποίηση του Οράματός της, η ΟΧΕ «Διαδρομή στα Αρχαία Θέατρα, στην Φύση και στον Πολιτισμό στην Ήπειρο», διαρθρώνεται στους παρακάτω Άξονες Στρατηγικής:

- **Άξονας 1:** Ενίσχυση της τοπικής οικονομίας
- **Άξονας 2:** Ενίσχυση της κινητικότητας, παρεμβάσεις προσβασιμότητας και βελτίωση υποδομών

- **Άξονας 3:** Βελτίωση της ελκυστικότητας της περιοχής με έμφαση στους τομείς του πολιτισμού και του τουρισμού
- **Άξονας 4:** Προώθηση της κοινωνικής συνοχής και ενίσχυση της απασχόλησης

## 2.3. Ειδικό Στόχο της ΟΧΕ και αναμενόμενα αποτελέσματα

Οι Άξονες Στρατηγικής της ΟΧΕ εξειδικεύονται περαιτέρω στους παρακάτω ειδικούς στόχους:

Πίνακας 1: Ειδικό Στόχο ΟΧΕ

<b>Ειδικό Στόχο ανά Άξονα</b>
<b>Άξονας 1: Ενίσχυση της τοπικής οικονομίας</b>
1.1 Ενίσχυση της ψηφιακής επιχειρηματικότητας
1.2 Αναβάθμιση των προσφερόμενων υπηρεσιών δημόσιων και ιδιωτικών φορέων μέσω της χρήσης ΤΠΕ και της ψηφιοποίησης
1.3 Ενίσχυση της ανταγωνιστικότητας των ΜμΕ μέσω παραγωγικών επενδύσεων
1.4 Υποστήριξη συνεργατικών σχηματισμών
<b>Άξονας 2: Ενίσχυση της κινητικότητας, παρεμβάσεις προσβασιμότητας και βελτίωση υποδομών</b>
2.1 Αναβάθμιση οδικού δικτύου – οδικές υποδομές
2.2 Ανάπτυξη και βελτίωση υποστηρικτικών υποδομών, δημόσιων χώρων και κτηρίων
<b>Άξονας 3: Βελτίωση της ελκυστικότητας της περιοχής με έμφαση στους τομείς του πολιτισμού και τουρισμού</b>
3.1 Αξιοποίηση και ανάδειξη περιοχών πολιτιστικού και τουριστικού ενδιαφέροντος
3.2 Δράσεις για την ανάπτυξη του εναλλακτικού τουρισμού στην Ήπειρο
<b>Άξονας 4: Προώθηση της κοινωνικής συνοχής και ενίσχυση της απασχόλησης</b>
4.1 Προώθηση ενεργητικών πολιτικών απασχόλησης με ιδιαίτερη έμφαση στις περιοχές που εγκαταλείπονται από νεανικό πληθυσμό
4.2 Υποστήριξη κατάρτισης και ενδοεπιχειρησιακής εκπαίδευσης

Μέσω της υλοποίησης των προτεινόμενων δράσεων αναμένεται να:

- Αποκατασταθούν και αναδειχθούν ιστορικοί χώροι και μνημεία πολιτισμού
- Αναπτυχθούν ποικίλες μορφές εναλλακτικού τουρισμού, ιδιαίτερα ο τουρισμός υπαίθρου, ο πολιτιστικός, ο ιαματικός, ο περιπατητικός και ο γαστρονομικός.
- Δημιουργηθεί ένα ενιαίο τουριστικό προϊόν το οποίο θα αξιοποιεί τα πλεονεκτήματα της περιοχής (φύση, πολιτισμό, εναλλακτικές δραστηριότητες, παράδοση, γαστρονομία) και θα προσελκύει επισκέπτες που αναζητούν μη παραδοσιακές εμπειρίες καθ' όλη τη διάρκεια του έτους
- Αυξηθεί συνολικά ο αριθμός των επισκεπτών στην Περιφέρεια
- Προστατευθεί το φυσικό περιβάλλον και να αντιμετωπιστούν κάποιες από τις συνέπειες της κλιματικής αλλαγής που απειλούν τόσο τον πληθυσμό όσο και τους πόρους της Περιφέρειας
- Αξιοποιηθούν οι ΤΠΕ προς βελτίωση της καθημερινότητας των πολιτών και ενίσχυση της ανταγωνιστικότητας των επιχειρήσεων
- Ενισχυθούν οι συνεργατικοί/συνεταιριστικοί σχηματισμοί με απώτερο στόχο τη βελτίωση της ανταγωνιστικότητας των επιχειρήσεων
- Δημιουργηθούν θέσεις εργασίας και να ενισχυθεί η τοπική οικονομία
- Συγκρατηθεί και σταδιακά να αυξηθεί ο μόνιμος πληθυσμός των Περιοχών

# Προτεινόμενες δράσεις



### 3.1. Προτεινόμενες δράσεις

Στον πίνακα που ακολουθεί αποτυπώνονται οι τριάντα εννέα (39) δράσεις που προτείνεται να περιληφθούν στην ΟΧΕ “Διαδρομή στα Αρχαία Θέατρα, στη Φύση και στον Πολιτισμό στην Ήπειρο”.

Οι δράσεις είναι σχεδιασμένες για να εξυπηρετούν τους Ειδικούς Στόχους της ΟΧΕ και θα μπορούσαν περαιτέρω να ομαδοποιηθούν στους ακόλουθους τέσσερις (4) τομείς:

1. Υποδομές & Μάρκετινγκ
2. Ψηφιακές Εφαρμογές
3. Επιχειρηματικότητα
4. Διακυβέρνηση

Καθώς αποτυπώνονται στον πίνακα, οι δράσεις συνδέονται με τους Ειδικούς Στόχους της ΟΧΕ και κατατάσσονται με βάση τους ανωτέρω τομείς. Αναφέρεται επίσης η προτεινόμενη πηγή χρηματοδότησής τους.

Οι προτεινόμενες δράσεις θα χρηματοδοτηθούν κυρίως από το Πρόγραμμα Ήπειρος 2021-2027 αλλά και άλλες χρηματοδοτικές πηγές όπως τα προγράμματα Interreg, το Ταμείο Ανάκαμψης και Ανθεκτικότητας (ΤΑΑ), άλλα προγράμματα ΕΣΠΑ, ίδιους πόρους, κ.ά. Ανεξαρτήτως της πηγής χρηματοδότησης, οι δράσεις που έχουν επιλεγεί είναι συμπληρωματικές έτσι ώστε, μέσα από την υλοποίησή τους, να αντιμετωπιστούν αποτελεσματικά, κι όχι αποσπασματικά, οι ανάγκες των περιοχών παρέμβασης και να προταθούν ολοκληρωμένες λύσεις, με πολλαπλασιαστικά αποτελέσματα, για την ανάδειξη του αναπτυξιακού δυναμικού τους.

Οι προτεινόμενες δράσεις διακρίνονται σε οριζόντιες και σε δράσεις ανά περιοχή παρέμβασης. Οι οριζόντιες δράσεις στοχεύουν στην αντιμετώπιση θεμάτων που αφορούν την περιοχή εφαρμογής της ΟΧΕ στο σύνολό της και μέσα από την υλοποίησή τους αναμένεται να εξυπηρετηθούν στόχοι όπως η ενίσχυση της τοπικής οικονομίας, της επιχειρηματικότητας και της απασχόλησης και η σύνδεση του πρωτογενούς τομέα με τον τουρισμό και στις τέσσερις περιοχές παρέμβασης.

Οι δράσεις που προτείνονται έχουν επιλεγεί λαμβάνοντας υπόψη διάφορα κριτήρια με μεγαλύτερη βαρύτητα να δίδεται σε εκείνο της σχετικότητας, το βαθμό δηλαδή στον οποίο η υλοποίηση κάθε δράσης αναμένεται να εξυπηρετήσει τη στρατηγική και τους στόχους που έχει θέσει η Περιφέρεια για την περιοχή παρέμβασης συνολικά και για κάθε περιοχή εφαρμογής ειδικότερα.

Επισημαίνεται ότι, στις δράσεις που παρουσιάζονται στον πίνακα, δεν έχουν συμπεριληφθεί ενέργειες που σχεδιάζεται να καλυφθούν από την Τεχνική Βοήθεια του Προγράμματος Ήπειρος 2021-2027 και οι οποίες ενδεικτικά περιλαμβάνουν μελέτες απαραίτητες για την υλοποίηση της ευρύτερης στρατηγικής της Περιφέρειας, όπως αυτές για το ιδιοκτησιακό καθεστώς του Σουλίου και την ολιστική ανάπτυξη οικισμών που θα υποδειχθούν στα Μαστοροχώρια.



Πίνακας 2: Δράσεις ΟΧΕ “Διαδρομή στα Αρχαία Θέατρα, στη Φύση και στον Πολιτισμό στην Ήπειρο”

A/A	Δράση	Περιοχή Παρέμβασης	Άξονας Στρατηγικής ΟΧΕ	Ειδικός Στόχος	Τομέας	Π/Υ	Πηγή Χρηματοδότησης
1	Ολοκλήρωση συγκοινωνιακών έργων ανάδειξης αρχαιολογικού χώρου Νικόπολης Περιφέρειας Ηπείρου	Περιοχή Αρχαίων Θεάτρων	2. Ενίσχυση της κινητικότητας, παρεμβάσεις προσβασιμότητας και βελτίωση υποδομών	2.1. Αναβάθμιση οδικού δικτύου – οδικές υποδομές.	Υποδομές & Μάρκετινγκ	18.016.746 €	Πρόγραμμα Ήπειρος 2014-2020 & Πρόγραμμα Ήπειρος 2021-2027
2	Κατασκευή νέου κτιρίου Υποδοχής στον Αρχαιολογικό χώρο της Νικόπολης.	Περιοχή Αρχαίων Θεάτρων	3. Βελτίωση της ελκυστικότητας της περιοχής με έμφαση στους τομείς του πολιτισμού και τουρισμού	3.1. Αξιοποίηση και ανάδειξη περιοχών πολιτιστικού και τουριστικού ενδιαφέροντος	Υποδομές & Μάρκετινγκ	1.500.000 €	Πρόγραμμα Ήπειρος 2021-2027
3	Αποκατάσταση Αρχαίου Σταδίου Νικόπολης	Περιοχή Αρχαίων Θεάτρων	3. Βελτίωση της ελκυστικότητας της περιοχής με έμφαση στους τομείς του πολιτισμού και τουρισμού	3.1. Αξιοποίηση και ανάδειξη περιοχών πολιτιστικού και τουριστικού ενδιαφέροντος	Υποδομές & Μάρκετινγκ	2.012.500 €	Πρόγραμμα Ήπειρος 2021-2027
4	Αποκατάσταση Ρωμαϊκού Θεάτρου Νικόπολης - Β' Φάση	Περιοχή Αρχαίων Θεάτρων	3. Βελτίωση της ελκυστικότητας της περιοχής με έμφαση στους τομείς του πολιτισμού και τουρισμού	3.1. Αξιοποίηση και ανάδειξη περιοχών πολιτιστικού και τουριστικού ενδιαφέροντος	Υποδομές & Μάρκετινγκ	1.000.000 €	Πρόγραμμα Ήπειρος 2021-2027
5	Δημιουργία διαδρομών εντός αρχαιολογικού χώρου Νικόπολης	Περιοχή Αρχαίων Θεάτρων	3. Βελτίωση της ελκυστικότητας της περιοχής με έμφαση στους τομείς του πολιτισμού και τουρισμού	3.1. Αξιοποίηση και ανάδειξη περιοχών πολιτιστικού και τουριστικού ενδιαφέροντος	Υποδομές & Μάρκετινγκ	500.000 €	Πρόγραμμα Ήπειρος 2021-2027
6	Συντήρηση, αποκατάσταση, ανάδειξη του θεάτρου και των άλλων μνημείων του Ιερού της Δωδώνης - Φάση Β	Περιοχή Αρχαίων Θεάτρων	3. Βελτίωση της ελκυστικότητας της περιοχής με έμφαση στους τομείς του πολιτισμού και τουρισμού	3.1. Αξιοποίηση και ανάδειξη περιοχών πολιτιστικού και τουριστικού ενδιαφέροντος	Υποδομές & Μάρκετινγκ	4.000.000 €	Πρόγραμμα Ήπειρος 2021-2027
7	Αποκατάσταση - Ανάδειξη Αρχαίου Θεάτρου Κασσώπης (Β' Φάση)	Περιοχή Αρχαίων Θεάτρων	3. Βελτίωση της ελκυστικότητας της περιοχής με έμφαση στους τομείς του πολιτισμού και τουρισμού	3.1. Αξιοποίηση και ανάδειξη περιοχών πολιτιστικού και τουριστικού ενδιαφέροντος	Υποδομές & Μάρκετινγκ	4.000.000 €	Πρόγραμμα Ήπειρος 2021-2027

A/A	Δράση	Περιοχή Παρέμβασης	Άξονας Στρατηγικής ΟΧΕ	Ειδικός Στόχος	Τομέας	Π/Υ	Πηγή Χρηματοδότησης
8	Βασικές υποδομές και εργασίες αποκατάστασης και ανάδειξης αρχαίου θεάτρου Γιτάνων (β' φάση)	Περιοχή Αρχαίων Θεάτρων	3. Βελτίωση της ελκυστικότητας της περιοχής με έμφαση στους τομείς του πολιτισμού και τουρισμού	3.1. Αξιοποίηση και ανάδειξη περιοχών πολιτιστικού και τουριστικού ενδιαφέροντος	Υποδομές & Μάρκετινγκ	2.000.000 €	Πρόγραμμα Ήπειρος 2021-2027
9	Οδικός άξονας Μέρτζιανη - Καβάσιλα - Αμάραντος	Βόρεια Πίνδος	2. Ενίσχυση της κινητικότητας, παρεμβάσεις προσβασιμότητας και βελτίωση υποδομών	2.1. Αναβάθμιση οδικού δικτύου – οδικές υποδομές.	Υποδομές & Μάρκετινγκ	6.000.000 €	Πρόγραμμα Ήπειρος 2021-2027
10	Αναστήλωση πετρόκτιστου κτηρίου Λουτρών Πυξαριάς	Βόρεια Πίνδος	3. Βελτίωση της ελκυστικότητας της περιοχής με έμφαση στους τομείς του πολιτισμού και τουρισμού	3.1. Αξιοποίηση και ανάδειξη περιοχών πολιτιστικού και τουριστικού ενδιαφέροντος	Υποδομές & Μάρκετινγκ	1.000.000 €	Πρόγραμμα Ήπειρος 2021-2027
11	Ανακαίνιση - Αναβάθμιση κτηρίων σε περιοχή Λουτρών (και ευρύτερα Μαστοροχώρια) για χρήση στον τουριστικό τομέα	Βόρεια Πίνδος	3. Βελτίωση της ελκυστικότητας της περιοχής με έμφαση στους τομείς του πολιτισμού και τουρισμού	3.1. Αξιοποίηση και ανάδειξη περιοχών πολιτιστικού και τουριστικού ενδιαφέροντος	Υποδομές & Μάρκετινγκ	3.000.000 €	Πρόγραμμα Ήπειρος 2021-2027
12	Εκσυγχρονισμός και επέκταση των Ιαματικών Λουτρών Αμάραντου	Βόρεια Πίνδος	3. Βελτίωση της ελκυστικότητας της περιοχής με έμφαση στους τομείς του πολιτισμού και τουρισμού	3.2 Δράσεις για την ανάπτυξη του εναλλακτικού τουρισμού στην Ήπειρο	Υποδομές & Μάρκετινγκ	1.100.107 €	INTERREG VI-A "Ελλάδα – Ιταλία 2014-2020
13	Εκσυγχρονισμός και επέκταση των Ιαματικών Λουτρών Καβασίων	Βόρεια Πίνδος	3. Βελτίωση της ελκυστικότητας της περιοχής με έμφαση στους τομείς του πολιτισμού και τουρισμού	3.2 Δράσεις για την ανάπτυξη του εναλλακτικού τουρισμού στην Ήπειρο	Υποδομές & Μάρκετινγκ	1.561.842 €	INTERREG VI-A "Ελλάδα – Ιταλία 2014-2020
14	Ολοκλήρωση της ανακατασκευής του περιβάλλοντος χώρου των Ιαματικών Λουτρών Καβασίων (πισίνες κτλ)	Βόρεια Πίνδος	3. Βελτίωση της ελκυστικότητας της περιοχής με έμφαση στους τομείς του πολιτισμού και τουρισμού	3.2 Δράσεις για την ανάπτυξη του εναλλακτικού τουρισμού στην Ήπειρο	Υποδομές & Μάρκετινγκ	300.000 €	Πρόγραμμα Ήπειρος 2021-2027 ή INTERREG VI-A "Ελλάδα – Ιταλία 2021-2027
15	Λειτουργία Λουτρών Κόνιτσας - Κάλυψη αναγκών για προσωπικό	Βόρεια Πίνδος	4. Προώθηση της κοινωνικής συνοχής και ενίσχυση της απασχόλησης	4.1 Προώθηση ενεργητικών πολιτικών απασχόλησης με ιδιαίτερη έμφαση στις περιοχές που εγκαταλείπονται από νεανικό πληθυσμό	Επιχειρηματικότητα	675.000 €	Πρόγραμμα Ήπειρος 2021-2027

A/A	Δράση	Περιοχή Παρέμβασης	Άξονας Στρατηγικής ΟΧΕ	Ειδικός Στόχος	Τομέας	Π/Υ	Πηγή Χρηματοδότησης
16	Έργα διαμόρφωσης υπαίθριων και στεγασμένων χώρων για τη δημιουργία και λειτουργία τοπικών αγορών και επίδειξης παραγωγής τοπικών προϊόντων	Νότια Πίνδος	1. Ενίσχυση της τοπικής οικονομίας	1.3 Ενίσχυση της ανταγωνιστικότητας των ΜμΕ μέσω παραγωγικών επενδύσεων	Επιχειρηματικότητα	2.000.000 €	LEADER/ΕΓΤΑΑ
17	Ολιστική προσέγγιση για τη βελτίωση των υποδομών στην κοινότητα Συρράκου (διαχείριση λυμάτων, ομβρίων υδάτων, υπογειοποίηση δικτύων κτλ.)	Νότια Πίνδος	2. Ενίσχυση της κινητικότητας, παρεμβάσεις προσβασιμότητας και βελτίωση υποδομών	2.2. Ανάπτυξη και βελτίωση υποστηρικτικών υποδομών, δημόσιων χώρων και κτηρίων	Υποδομές & Μάρκετινγκ	6.250.000 €	Πρόγραμμα Ήπειρος 2021-2027
18	Αποκατάσταση παραδοσιακού νερόμυλου Συρράκου και διαμόρφωση του περιβάλλοντος χώρου	Νότια Πίνδος	3. Βελτίωση της ελκυστικότητας της περιοχής με έμφαση στους τομείς του πολιτισμού και τουρισμού	3.2 Δράσεις για την ανάπτυξη του εναλλακτικού τουρισμού στην Ήπειρο	Υποδομές & Μάρκετινγκ	1.260.000 €	Πρόγραμμα Ήπειρος 2021-2027
19	Αποκατάσταση ιστορικού πυρήνα Σουλίου: Ανάπλαση περιοχής	Σούλι-Αχέρων	3. Βελτίωση της ελκυστικότητας της περιοχής με έμφαση στους τομείς του πολιτισμού και τουρισμού	3.1. Αξιοποίηση και ανάδειξη περιοχών πολιτιστικού και τουριστικού ενδιαφέροντος	Υποδομές & Μάρκετινγκ	2.000.000 €	Πρόγραμμα Ήπειρος 2021-2027
20	Αποκατάσταση ιστορικού πυρήνα Σουλίου: Αποκατάσταση κτηρίων	Σούλι-Αχέρων	3. Βελτίωση της ελκυστικότητας της περιοχής με έμφαση στους τομείς του πολιτισμού και τουρισμού	3.1. Αξιοποίηση και ανάδειξη περιοχών πολιτιστικού και τουριστικού ενδιαφέροντος	Υποδομές & Μάρκετινγκ	4.000.000 €	Πρόγραμμα Ήπειρος 2021-2027
21	Διαμόρφωση παραλίας Αμμουδιάς και αποκατάσταση – επέκταση του βραχίονα στο Δέλτα Αχέροντα	Σούλι-Αχέρων	3. Βελτίωση της ελκυστικότητας της περιοχής με έμφαση στους τομείς του πολιτισμού και τουρισμού	3.2 Δράσεις για την ανάπτυξη του εναλλακτικού τουρισμού στην Ήπειρο	Υποδομές & Μάρκετινγκ	1.500.000 €	Πρόγραμμα Ήπειρος 2021-2027
22	Κατασκευή δικτύου ποδηλατοδρόμων στην περιοχή του Αχέροντα ( «Το μονοπάτι των ψυχών»)	Σούλι-Αχέρων	3. Βελτίωση της ελκυστικότητας της περιοχής με έμφαση στους τομείς του πολιτισμού και τουρισμού	3.2 Δράσεις για την ανάπτυξη του εναλλακτικού τουρισμού στην Ήπειρο	Υποδομές & Μάρκετινγκ	600.000 €	Πρόγραμμα Ήπειρος 2021-2027
23	Αναδιαμόρφωση και εκσυγχρονισμός των ιππικών εγκαταστάσεων στον Βουβοπόταμο	Σούλι-Αχέρων	3. Βελτίωση της ελκυστικότητας της περιοχής με έμφαση στους τομείς του πολιτισμού και τουρισμού	3.2 Δράσεις για την ανάπτυξη του εναλλακτικού τουρισμού στην Ήπειρο	Υποδομές & Μάρκετινγκ	120.000 €	LEADER

A/A	Δράση	Περιοχή Παρέμβασης	Άξονας Στρατηγικής ΟΧΕ	Ειδικός Στόχος	Τομέας	Π/Υ	Πηγή Χρηματοδότησης
24	Ενίσχυση δραστηριοτήτων σε υδάτινους πόρους	Σούλι-Αχέρων	3. Βελτίωση της ελκυστικότητας της περιοχής με έμφαση στους τομείς του πολιτισμού και τουρισμού	3.2 Δράσεις για την ανάπτυξη του εναλλακτικού τουρισμού στην Ήπειρο	Υποδομές & Μάρκετινγκ	120.000 €	LEADER
25	Ανάδειξη αναρριχητικών πεδίων	Σούλι-Αχέρων	3. Βελτίωση της ελκυστικότητας της περιοχής με έμφαση στους τομείς του πολιτισμού και τουρισμού	3.2 Δράσεις για την ανάπτυξη του εναλλακτικού τουρισμού στην Ήπειρο	Υποδομές & Μάρκετινγκ	120.000 €	LEADER
26	Διαμόρφωση και διασφάλιση αειφόρου λειτουργίας του «οικοπέδου 21»	Σούλι-Αχέρων	3. Βελτίωση της ελκυστικότητας της περιοχής με έμφαση στους τομείς του πολιτισμού και τουρισμού	3.2 Δράσεις για την ανάπτυξη του εναλλακτικού τουρισμού στην Ήπειρο	Υποδομές & Μάρκετινγκ	150.000 €	LEADER
27	Ανάδειξη ορεινών διαδρομών για ποδηλασία	Σούλι-Αχέρων	3. Βελτίωση της ελκυστικότητας της περιοχής με έμφαση στους τομείς του πολιτισμού και τουρισμού	3.2 Δράσεις για την ανάπτυξη του εναλλακτικού τουρισμού στην Ήπειρο	Υποδομές & Μάρκετινγκ	120.000 €	LEADER
28	Έξυπνα Χωριά: συνεργασία για την ολιστική και καινοτόμο ανάπτυξη των χωριών	Οριζόντια	1. Ενίσχυση της τοπικής οικονομίας	1.1 Ενίσχυση της ψηφιακής επιχειρηματικότητας  1.2 Αναβάθμιση των προσφερόμενων υπηρεσιών δημόσιων και ιδιωτικών φορέων μέσω της χρήσης ΤΠΕ και της ψηφιοποίησης	Ψηφιακές Εφαρμογές	880.000 €	LEADER
29	Ψηφιακή ανάπτυξη των επιχειρήσεων	Οριζόντια	1. Ενίσχυση της τοπικής οικονομίας	1.2 Αναβάθμιση των προσφερόμενων υπηρεσιών δημόσιων και ιδιωτικών φορέων μέσω της χρήσης ΤΠΕ και της ψηφιοποίησης	Επιχειρηματικότητα	1.000.000 €	Πρόγραμμα Ήπειρος 2021-2027

A/A	Δράση	Περιοχή Παρέμβασης	Άξονας Στρατηγικής ΟΧΕ	Ειδικός Στόχος	Τομέας	Π/Υ	Πηγή Χρηματοδότησης
30	Ψηφιακές υπηρεσίες στα Μνημεία	Οριζόντια	1. Ενίσχυση της τοπικής οικονομίας	1.2 Αναβάθμιση των προσφερόμενων υπηρεσιών δημόσιων και ιδιωτικών φορέων μέσω της χρήσης ΤΠΕ και της ψηφιοποίησης	Ψηφιακές Εφαρμογές	2.000.000 €	Πρόγραμμα Ήπειρος 2021-2027
31	Υποστηρικτικές υπηρεσίες για επιχειρήσεις	Οριζόντια	1. Ενίσχυση της τοπικής οικονομίας	1.3 Ενίσχυση της ανταγωνιστικότητας των ΜμΕ μέσω παραγωγικών επενδύσεων	Επιχειρηματικότητα	2.600.000 €	Πρόγραμμα Ήπειρος 2021-2027
32	Ανάπτυξη και σύνδεση πρωτογενούς τομέα με τουρισμό	Οριζόντια	1. Ενίσχυση της τοπικής οικονομίας	1.3 Ενίσχυση της ανταγωνιστικότητας των ΜμΕ μέσω παραγωγικών επενδύσεων	Επιχειρηματικότητα	500.000 €	Πρόγραμμα Ήπειρος 2021-2027
33	Δράσεις για την υποστήριξη του Τοπικού Συμφώνου Ποιότητας	Οριζόντια	1. Ενίσχυση της τοπικής οικονομίας	1.4 Υποστήριξη συνεργατικών σχηματισμών	Επιχειρηματικότητα	400.000 €	Πρόγραμμα Ήπειρος 2021-2027
34	Συντήρηση στεγών	Οριζόντια	2. Ενίσχυση της κινητικότητας, παρεμβάσεις προσβασιμότητας και βελτίωση υποδομών	2.2. Ανάπτυξη και βελτίωση υποστηρικτικών υποδομών, δημόσιων χώρων και κτηρίων	Υποδομές & Μάρκετινγκ	1.000.000 €	Πρόγραμμα Ήπειρος 2021-2027
35	Δράσεις για την τουριστική προβολή των περιοχών εφαρμογής της ΟΧΕ	Οριζόντια	3. Βελτίωση της ελκυστικότητας της περιοχής με έμφαση στους τομείς του πολιτισμού και τουρισμού	3.1. Αξιοποίηση και ανάδειξη περιοχών πολιτιστικού και τουριστικού ενδιαφέροντος	Υποδομές & Μάρκετινγκ	2.000.000 €	Πρόγραμμα Ήπειρος 2021-2027
36	Επέκταση Epirus Trail με γραμμή "Δωδώνη-Αχέροντα"	Οριζόντια	3. Βελτίωση της ελκυστικότητας της περιοχής με έμφαση στους τομείς του πολιτισμού και τουρισμού	3.2 Δράσεις για την ανάπτυξη του εναλλακτικού τουρισμού στην Ήπειρο	Υποδομές & Μάρκετινγκ	950.000 €	Πρόγραμμα Ήπειρος 2021-2027
37	Παρεμβάσεις-τεχνικά έργα σε τμήματα του Epirus Trail	Οριζόντια	3. Βελτίωση της ελκυστικότητας της περιοχής με έμφαση στους τομείς του πολιτισμού και τουρισμού	3.2 Δράσεις για την ανάπτυξη του εναλλακτικού τουρισμού στην Ήπειρο	Υποδομές & Μάρκετινγκ	3.196.000 €	ΤΑΑ ή Πρόγραμμα Ήπειρος 2021-2027

A/A	Δράση	Περιοχή Παρέμβασης	Άξονας Στρατηγικής ΟΧΕ	Ειδικός Στόχος	Τομέας	Π/Υ	Πηγή Χρηματοδότησης
38	Στήριξη Οργανισμού Διαχείρισης Προορισμού (DMO)	Οριζόντια	3. Βελτίωση της ελκυστικότητας της περιοχής με έμφαση στους τομείς του πολιτισμού και τουρισμού	3.2 Δράσεις για την ανάπτυξη του εναλλακτικού τουρισμού στην Ήπειρο	Διακυβέρνηση	500.000 €	Πρόγραμμα Ήπειρος 2021-2027
39	Δημιουργία υποδομών για την ανάπτυξη εναλλακτικού τουρισμού στις περιοχές παρέμβασης	Οριζόντια	3. Βελτίωση της ελκυστικότητας της περιοχής με έμφαση στους τομείς του πολιτισμού και τουρισμού	3.2 Δράσεις για την ανάπτυξη του εναλλακτικού τουρισμού στην Ήπειρο	Υποδομές & Μάρκετινγκ	1.000.000 €	Πρόγραμμα Ήπειρος 2021-2027

Σημειώνεται, ότι πέρα των ανωτέρω δράσεων, έχουν ενταχθεί στο Ταμείο Ανάκαμψης για την περιοχή της Νικόπολης τρία (3) έργα συνολικού ύψους 1,5 εκ. € και για την περιοχή του Σουλίου ένα (1) έργο ύψους 1,5 εκ. €. Τα έργα αυτά θα μπορούσαν να θεωρηθούν συμπληρωματικά των προτεινόμενων δράσεων. Από τη μία πλευρά, στο Σούλι, με πόρους από το ΤΑΑ, επιχειρείται η αποκατάσταση του Κάστρου της Κιάφας, το οποίο αποτελεί ίσως το πιο εμβληματικό ανάμεσα στα τοπία της περιοχής. Αποτελεί ωστόσο μεμονωμένη δράση η οποία, χωρίς τις προτεινόμενες στο πλαίσιο της ΟΧΕ δράσεις, δεν μπορεί να καταστήσει το Σούλι ένα ενιαίο, επισκέψιμο κι ελκυστικό σύνολο.

Η Νικόπολη, αναδεικνύεται σε έναν από τους σημαντικότερους μνημειακούς χώρους όχι μόνο στην Ήπειρο αλλά σε ολόκληρη την Ελλάδα, γεγονός που επισφραγίζεται από την προγραμματισμένη υποψηφιότητά της για ένταξη στον Κατάλογο Μνημείων Παγκόσμιας Κληρονομιάς της UNESCO. Για το σκοπό αυτό, δεσμεύονται σημαντικοί πόροι τόσο από το ΤΑΑ όσο και από το ΕΣΠΑ/ Πρόγραμμα Ήπειρος 2021-2027 κι επιχειρούνται ευρείας κλίμακας εργασίες για την αποκατάσταση του συνόλου των μνημείων της Νικόπολης, αλλά και τη δημιουργία υποστηρικτικών υποδομών, ώστε να διαμορφωθεί ένα “πολιτιστικό πάρκο” που θα αποτελέσει πόλο έλξης επισκεπτών.

Πίνακας 4: Ενταγμένα έργα στο Ταμείο Ανάκαμψης

Τίτλος Δράσης	Τίτλος Έργου	Π/Υ Έργου (χωρίς ΦΠΑ)	Τίτλος Υποέργου	Φορέας Υλοποίησης	Π/Υ Υποέργου (χωρίς ΦΠΑ)
Δημιουργία πολιτιστικών διαδρομών	SUB. 7.1.6 - Νικόπολη: Συντήρηση Ψηφιδωτών της Βασιλικής Α' Δουμετίου, και της Βασιλικής Δ'	533.665 €	Νικόπολη: Συντήρηση ψηφιδωτών της Βασιλικής α' δουμετίου και της Βασιλικής δ'	Εφορεία Αρχαιοτήτων Πρέβεζας (Πρέβεζα)	507.812 €
	SUB. 7.1.7 - Αποκατάσταση Πύλης Βασιλικής Β' Αλκίσωνος στον αρχαιολογικό χώρο της Νικόπολης	514.136 €	Ανασκαφικές εργασίες στο πλαίσιο των εργασιών στερέωσης-αποκατάστασης της πύλης εισόδου στη Βασιλική β' (Αλκίσωνος) Νικόπολης Πρέβεζας	Εφορεία Αρχαιοτήτων Πρέβεζας (Πρέβεζα)	54.452 €
			Αποκατάσταση πύλης Βασιλικής β' Αλκίσωνος στον αρχαιολογικό χώρο της Νικόπολης	Διεύθυνση Αναστήλωσης Βυζαντινών & Μεταβυζαντινών Μνημείων	434.684 €

Τίτλος Δράσης	Τίτλος Έργου	Π/Υ Έργου (χωρίς ΦΠΑ)	Τίτλος Υποέργου	Φορέας Υλοποίησης	Π/Υ Υποέργου (χωρίς ΦΠΑ)
	SUB. 7.3.4 - Νικόπολη: Εργασίες αποκατάστασης Παλατιού (οίκου Γεωργίου Εκδίκου) και άμεσου περιβάλλοντος χώρου του	483.316 €	Νικόπολη: Εργασίες αποκατάστασης παλατιού (οίκου Εκδίκου Γεωργίου) και άμεσου περιβάλλοντος χώρου του	Εφορεία Αρχαιοτήτων Πρέβεζας (Πρέβεζα)	483.316 €
	SUB.7.5.6 Αποκατάσταση του κάστρου Κιάφας στην περιοχή του Σουλίου Περιφέρειας Ηπείρου	1.523.000 €	Αποκατάσταση του κάστρου Κιάφας, στην περιοχή του Σουλίου, Περιφέρειας Ηπείρου	Διεύθυνση Αναστήλωσης Βυζαντινών & Μεταβυζαντινών Μνημείων	1.500.000 €



Τέλος, στον πίνακα που ακολουθεί αποτυπώνονται οι δράσεις που υλοποιήθηκαν στο πλαίσιο της ΟΧΕ Προγράμματος Ήπειρος 2014-2020.

Πίνακας 5: Δράσεις ΟΧΕ Προγράμματος Ήπειρος 2014-2020

ΑΞΟΝΑΣ	ΕΙΔΟΣ	ΔΡΑΣΗ	ΤΙΤΛΟΣ	ΔΙΚΑΙΟΥΧΟΣ	Α/Α & ΑΡ ΠΡΟΣΚΛΗΣΗΣ	ΚΩΔΙΚΟΣ	Επιλέξιμος Π/Υ
1	ΔΡΑΣΗ	2.3.1.1	Ανάπτυξη και χρήση ψηφιακών συστημάτων, προϊόντων και υπηρεσιών από τους Ο.Τ.Α				
	ΠΡΑΞΗ	2.3.1.1.A	Ψηφιακές υπηρεσίες στα μνημεία	Περιφέρεια Ηπείρου	1	5035534	347.830 €
2	ΔΡΑΣΗ	6.3.1.1	Επενδύσεις για την ανάδειξη της τοπικής οικονομίας με την αξιοποίηση του πολιτιστικού και φυσικού αποθέματος				
	ΠΡΑΞΗ	6.3.1.1	Βασικές υποδομές και εργασίες αποκατάστασης και ανάδειξης αρχαίου θεάτρου Γιτάνων (φάση α)	ΕΦΑ Θεσπρωτίας	1	5000825	1.534.754 €
	ΠΡΑΞΗ	6.3.1.1	Προστασία, συντήρηση και αποκατάσταση Μεγάλου Θεάτρου Νικόπολης (Β' φάση)	ΕΦΑ Πρέβεζας	4	5002504	3.405.180 €
	ΠΡΑΞΗ	6.3.1.1	Αποκατάσταση - ανάδειξη αρχαίου θεάτρου Κασσώπης (Α' φάση)	ΕΦΑ Πρέβεζας	5	5002512	1.820.800 €
	ΠΡΑΞΗ	6.3.1.1	Εργασίες ανάδειξης και διαμόρφωσης του αρχαιολογικού χώρου του Μικρού Θεάτρου της αρχαίας Αμβρακίας	ΕΦΑ Άρτας	6	5002491	966.667 €

ΑΞΟΝΑΣ	ΕΙΔΟΣ	ΔΡΑΣΗ	ΤΙΤΛΟΣ	ΔΙΚΑΙΟΥΧΟΣ	Α/Α & ΑΡ ΠΡΟΣΚΛΗΣΗΣ	ΚΩΔΙΚΟΣ	Επιλέξιμος Π/Υ
	ΠΡΑΞΗ	6.3.1.1	Συντήρηση, αποκατάσταση, ανάδειξη του θεάτρου και των άλλων μνημείων του ιερού της Δωδώνης - φάση Α'	ΕΦΑ Ιωαννίνων	7	5002472	4.459.643 €
	ΠΡΑΞΗ	6.3.1.1.Γ	Δικτύωση και Προβολή της Πολιτιστικής Διαδρομής στα Αρχαία Θέατρα της Ηπείρου	Περιφέρεια Ηπείρου	1	5070532	150.000 €
<b>3</b>	ΔΡΑΣΗ		Έργα υποστήριξης ΔΕΔ-Μ - Υποδομές				
	ΠΡΑΞΗ		Παράκαμψη Νικόπολης - Συγκοινωνιακά έργα ανάδειξης αρχαιολογικού χώρου Νικόπολης Περιφέρειας Ηπείρου	Περιφέρεια Ηπείρου		5050856	17.461.960 €

# Παράρτημα



## Ανάλυση δράσεων

Στη συνέχεια παρατίθενται αναλυτικά οι προτεινόμενες δράσεις που καταγράφηκαν στον Πίνακα της παραγράφου 3.1 “Προτεινόμενες δράσεις”.

<b>ΑΝΑΛΥΤΙΚΗ ΑΠΟΤΥΠΩΣΗ ΠΡΟΤΕΙΝΟΜΕΝΟΥ ΕΡΓΟΥ/ΔΡΑΣΗΣ</b>	
<b>ΤΙΤΛΟΣ</b>	1] Ολοκλήρωση συγκοινωνιακών έργων ανάδειξης αρχαιολογικού χώρου Νικόπολης Περιφέρειας Ηπείρου
<b>Α. ΠΕΡΙΓΡΑΦΗ ΦΥΣΙΚΟΥ ΑΝΤΙΚΕΙΜΕΝΟΥ</b>	
<b>Σύντομη Τεχνική Περιγραφή</b>	<p>Το έργο αφορά στην κατασκευή / βελτίωση τμημάτων του εθνικού και του τοπικού οδικού δικτύου και αποτελεί βασική παρέμβαση για την ανάδειξη του Αρχαιολογικού Πάρκου Νικόπολης. Πρόκειται για έργο με την υλοποίηση του οποίου παρακάμπτεται η ημερήσια κυκλοφορία από τον Αρχαιολογικό χώρο, χωρίς ταυτόχρονα να αποκόπτεται η πρόσβαση σε αυτόν. Παρακάμπτεται η συνεχής κυκλοφορία οχημάτων και βαρέων οχημάτων που κινούνται στην Εθνική Οδό (ΕΟ) Ηγουμενίτσα - Πρέβεζα και ταυτόχρονα ενισχύεται, με την κατασκευή κόμβων διαφόρων τύπων, η ασφαλής πρόσβαση των οχημάτων στον αρχαιολογικό χώρο και στους όμορους οικισμούς. Στο πλαίσιο του έργου υλοποιούνται επίσης εργασίες αναβάθμισης / βελτίωσης όμορων υφιστάμενων οδικών αξόνων.</p> <p>Ειδικότερα αφορά στην κατασκευή - βελτίωση των ακόλουθων οδικών τμημάτων:</p> <ul style="list-style-type: none"><li>- Του κύριου οδικού άξονα που χωροθετείται από τον κόμβο Ακρίβη έως τον κόμβο Μονολιθίου συνολικού μήκους 1.843 χλμ., ο οποίος είναι ενταγμένος στο Δευτερεύον Εθνικό Οδικό Δίκτυο (ΕΟ 19 Πρέβεζα-Αρχάγγελος) και προβλέπεται η ανακατασκευή του με μία λωρίδα κυκλοφορίας ανά κατεύθυνση. Κατά μήκος της οδού θα κατασκευαστούν και δύο ισόπεδοι κόμβοι, στη συμβολή της οδού με την ΕΟ Πρέβεζας – Ιωαννίνων και στη συμβολή με την ΕΟ Πρέβεζας – Ηγουμενίτσας.</li><li>- Της κύριας οδικής Αρτηρίας Βιομηχανικής Περιοχής (ΒΙΠΕ), που χωροθετείται ως οδικός άξονας βορείως της ΒΙΠΕ Πρέβεζας από το Κυκλικό Κόμβο 1, επί της ΕΟ Φιλιππιάδας - Πρέβεζας στο ύψος του Νέου Αρχαιολογικού Μουσείου Πρέβεζας, με ενδιάμεσους Κυκλικούς Κόμβους 2 &amp; 3 και έως τον Κυκλικό Κόμβο 4 πλησίον του οικισμού Μύτικα, με την διαμόρφωση του Ανισόπεδου Κόμβου Μύτικα επί της Παραλιακής ΕΟ, συνολικού μήκους 2.184 χλμ. με δύο λωρίδες κυκλοφορίας ανά κατεύθυνση και διαχωριζόμενη νησίδα, με πρόβλεψη παράπλευρου δικτύου εξυπηρέτησης διπλής κατεύθυνσης και σύνδεσης επί των κυκλικών κόμβων.</li></ul>

**ΑΝΑΛΥΤΙΚΗ ΑΠΟΤΥΠΩΣΗ ΠΡΟΤΕΙΝΟΜΕΝΟΥ ΕΡΓΟΥ/ΔΡΑΣΗΣ**

<b>ΤΙΤΛΟΣ</b>	1] Ολοκλήρωση συγκοινωνιακών έργων ανάδειξης αρχαιολογικού χώρου Νικόπολης Περιφέρειας Ηπείρου
	<p>- Των υφιστάμενων κυκλοφοριακών συστημάτων, ώστε να εξασφαλιστεί η βέλτιστη λειτουργικότητα του οδικού συστήματος της περιοχής. Θα εκτελεστούν επεμβάσεις ανακατασκευής και αποκατάστασης, όπου απαιτούνται για τη σύνδεση των ανωτέρω με τα υφιστάμενα οδικά δίκτυα, καθώς και των τμημάτων των οδών που συμβάλλουν στον ανισόπεδο κόμβο (Α/Κ) Μύτικα.</p> <p>Κατασκευάζονται όλα τα συνοδά έργα αποχέτευσης – αποστράγγισης και διευθέτησης ομβρίων υδάτων, φωτισμού κόμβων και οδών, εγκατάστασης φωτεινής σηματοδότησης, σήμανσης και ασφάλισης οδών. Επίσης εκτελούνται οι μετατοπίσεις των δικτύων ΔΕΔΔΗΕ, ΟΤΕ, οπτικών ινών και ΔΕΥΑΠ.</p>
<b>Β. ΠΡΟΤΕΙΝΟΜΕΝΟΣ ΦΟΡΕΑΣ ΥΛΟΠΟΙΗΣΗΣ – ΔΙΚΑΙΟΥΧΟΣ</b>	
<b>Προτεινόμενος Φορέας Υλοποίησης – Δικαιούχος</b>	Διεύθυνση Τεχνικών Έργων Περιφέρειας Ηπείρου
<b>Γ. ΠΡΟΫΠΟΛΟΓΙΣΜΟΣ</b>	
<b>Ενδεικτικός Προϋπολογισμός Έργου</b>	18.016.746,15 €
<b>Δ. ΣΚΟΠΙΜΟΤΗΤΑ – ΑΠΟΤΕΛΕΣΜΑΤΑ – ΩΦΕΛΟΥΜΕΝΟΙ</b>	
<p>Η υλοποίηση του έργου αναμένεται να διευκολύνει την πρόσβαση προς τον αρχαιολογικό χώρο της Νικόπολης, να μειώσει τους χρόνους ταξιδιού και να αυξήσει την ασφάλεια για τους χρήστες του τοπικού και εθνικού οδικού δικτύου. Ωφελούμενος είναι ο γενικός πληθυσμός της περιοχής, οι επισκέπτες στην ευρύτερη περιοχή και τον αρχαιολογικό χώρο της Νικόπολης και οι διερχόμενοι χρήστες του οδικού δικτύου.</p> <p>Άξονας 2.: Ενίσχυση της κινητικότητας, παρεμβάσεις προσβασιμότητας και βελτίωση υποδομών</p> <p>Ειδικός Στόχος 2.1.: Αναβάθμιση οδικού δικτύου – οδικές υποδομές.</p>	

**ΑΝΑΛΥΤΙΚΗ ΑΠΟΤΥΠΩΣΗ ΠΡΟΤΕΙΝΟΜΕΝΟΥ ΕΡΓΟΥ/ΔΡΑΣΗΣ****ΤΙΤΛΟΣ**

2] Κατασκευή νέου κτηρίου Υποδοχής στον Αρχαιολογικό χώρο της Νικόπολης

**Α. ΠΕΡΙΓΡΑΦΗ ΦΥΣΙΚΟΥ ΑΝΤΙΚΕΙΜΕΝΟΥ****Σύντομη  
Τεχνική  
Περιγραφή**

Το έργο αφορά την κατασκευή του κτιρίου Υποδοχής Επισκεπτών, ή αλλιώς την «Πρόσβαση Α΄» στον αρχαιολογικό χώρο της Νικόπολης.

Η κατασκευή του κτιρίου Υποδοχής Επισκεπτών αξιολογείται σήμερα ως το πλέον αναγκαίο προς υλοποίηση κτιριακό έργο υποδομής στον Αρχαιολογικό χώρο. Η νέα είσοδος θα είναι χωροθετημένη κεντροβαρικά ως προς το σύνολο του ερειπιώνα της Νικόπολης και θα αποτελεί το πρωτεύον σημείο υποδοχής και εξυπηρέτησης των επισκεπτών του αρχαιολογικού χώρου.

Βάσει της Μελέτης της Επιστημονικής Επιτροπής, η «Πρόσβαση Α΄» προβλέπεται να περιλαμβάνει:

- Χώρους υποδοχής και εξυπηρέτησης επισκεπτών (γραφείο πληροφοριών και εκδοτήριο εισιτηρίων, μικρό πωλητήριο, ιματιοθήκη και χώρους υγιεινής επισκεπτών).

- Μικρή αίθουσα πολλαπλών χρήσεων (για εκπαιδευτικά προγράμματα, ενημερωτικές εκθέσεις, «στάση» ενημέρωσης των επισκεπτών κ.λπ.).

- Χώρους λειτουργικών υποδομών (γραφείο διαχείρισης, ιατρείο, μικρή κουζίνα, χώρο διανυκτέρευσης φύλακα, χώρους Η/Μ εγκαταστάσεων και αποθήκες).

- Τον κύριο χώρο στάθμευσης του αρχαιολογικού χώρου - εκτός αντικειμένου Μελέτης - με 45 θέσεις στάθμευσης ΙΧ αυτοκινήτων, 4 θέσεις στάθμευσης λεωφορείων, και 2 θέσεις στάθμευσης οχημάτων ΑμεΑ.

Το «κτίριο υποδοχής» θα διαμορφωθεί ως μια στεγασμένη «πλατεία υποδοχής» γύρω από την οποία θα οργανωθούν οι ζητούμενες λειτουργίες του προγράμματος. Κοιτάζοντας από τον δρόμο και από τον χώρο στάθμευσης, δύο επιμήκη και κάθετα μεταξύ τους τοιχώματα, πρωτεύοντα για τη κτιριακή σύνθεση, κατευθύνουν τον επισκέπτη προς το άνοιγμα / «πύλη» που διαμορφώνεται στη συνάντησή τους, και τον οδηγούν κατόπιν στη στεγασμένη «πλατεία».

Πρόκειται για στεγασμένο υπαίθριο χώρο, με επιφάνεια 180 τ.μ. περίπου, που σηματοδοτείται με το απλωμένο επίπεδο στέγαστρο - με επίσης κεντρικό ρόλο στην συνολική εικόνα του συγκροτήματος - και που λειτουργεί ως πλατεία άφιξης και στάσης προετοιμασίας / αφετηρίας του περιπάτου.

Το συγκρότημα θα εντάσσεται ήπια στο ιδιαίτερο μνημειακό και φυσικό περιβάλλον του αρχαιολογικού χώρου της Νικόπολης, στοχεύοντας πρωτίστως στην άρτια εκπλήρωση του καταρχήν λειτουργικού σκοπού του κτιρίου, αυτού της εξυπηρέτησης των επισκεπτών.

<b>ΑΝΑΛΥΤΙΚΗ ΑΠΟΤΥΠΩΣΗ ΠΡΟΤΕΙΝΟΜΕΝΟΥ ΕΡΓΟΥ/ΔΡΑΣΗΣ</b>	
<b>ΤΙΤΛΟΣ</b>	2] Κατασκευή νέου κτηρίου Υποδοχής στον Αρχαιολογικό χώρο της Νικόπολης
<b>Β. ΠΡΟΤΕΙΝΟΜΕΝΟΣ ΦΟΡΕΑΣ ΥΛΟΠΟΙΗΣΗΣ – ΔΙΚΑΙΟΥΧΟΣ</b>	
<b>Προτεινόμενος Φορέας Υλοποίησης – Δικαιούχος</b>	ΕΦΑ Πρέβεζας
<b>Γ. ΠΡΟΫΠΟΛΟΓΙΣΜΟΣ</b>	
<b>Ενδεικτικός Προϋπολογισμός Έργου</b>	1.500.000,00 €
<b>Δ. ΣΚΟΠΙΜΟΤΗΤΑ – ΑΠΟΤΕΛΕΣΜΑΤΑ – ΩΦΕΛΟΥΜΕΝΟΙ</b>	
<p>Η υλοποίηση του έργου είναι αναγκαία για να καταστεί ο ευρύτερος αρχαιολογικός χώρος της Νικόπολης επισκέψιμος. Η ανάδειξη του αρχαιολογικού χώρου της Νικόπολης σε πόλο έλξης επισκεπτών αναμένεται να έχει πολλαπλά οφέλη για την τοπική οικονομία και το γενικό πληθυσμό.</p> <p>Άξονας 3: Βελτίωση της ελκυστικότητας της περιοχής με έμφαση στους τομείς του πολιτισμού και τουρισμού</p> <p>Ειδικός Στόχος 3.1.: Αξιοποίηση και ανάδειξη περιοχών πολιτιστικού και τουριστικού ενδιαφέροντος</p>	

<b>ΑΝΑΛΥΤΙΚΗ ΑΠΟΤΥΠΩΣΗ ΠΡΟΤΕΙΝΟΜΕΝΟΥ ΕΡΓΟΥ/ΔΡΑΣΗΣ</b>	
<b>ΤΙΤΛΟΣ</b>	3] Αποκατάσταση Αρχαίου Σταδίου Νικόπολης
<b>Α. ΠΕΡΙΓΡΑΦΗ ΦΥΣΙΚΟΥ ΑΝΤΙΚΕΙΜΕΝΟΥ</b>	
<b>Σύντομη Τεχνική Περιγραφή</b>	<p>Το έργο αφορά την αποκατάσταση και ανάδειξη του αρχαίου Σταδίου στην αρχαία Νικόπολη της Ηπείρου.</p> <p>Βασικός σκοπός του έργου είναι η υλοποίηση ενός ευρύτερου πλαισίου δράσεων και επεμβάσεων συντήρησης και αποκατάστασης, καθώς και ενίσχυσης του στατικού του φορέα του μνημείου (επί τη βάση της μελέτης που έχει εκπονηθεί).</p> <p>Οι δράσεις στοχεύουν στη διάσωση του μνημείου μέσω της ανάσχεσης των μηχανισμών φθοράς που επενεργούν στο μνημείο και στην αποτροπή μελλοντικών καταστροφών ή της βλαπτικής δράσης φθοροποιών παραγόντων, στο να ανακτήσει το οικοδόμημα την αρχική του μνημειακότητα μέσα από σύγχρονους χειρισμούς και στο να καταστεί λειτουργικά</p>

<b>ΑΝΑΛΥΤΙΚΗ ΑΠΟΤΥΠΩΣΗ ΠΡΟΤΕΙΝΟΜΕΝΟΥ ΕΡΓΟΥ/ΔΡΑΣΗΣ</b>	
<b>ΤΙΤΛΟΣ</b>	3] Αποκατάσταση Αρχαίου Σταδίου Νικόπολης
	επισκέψιμο.
<b>Β. ΠΡΟΤΕΙΝΟΜΕΝΟΣ ΦΟΡΕΑΣ ΥΛΟΠΟΙΗΣΗΣ – ΔΙΚΑΙΟΥΧΟΣ</b>	
<b>Προτεινόμενος Φορέας Υλοποίησης – Δικαιούχος</b>	ΕΦΑ Πρέβεζας
<b>Γ. ΠΡΟΫΠΟΛΟΓΙΣΜΟΣ</b>	
<b>Ενδεικτικός Προϋπολογισμός Έργου</b>	2.012.500,00 €
<b>Δ. ΣΚΟΠΙΜΟΤΗΤΑ – ΑΠΟΤΕΛΕΣΜΑΤΑ – ΩΦΕΛΟΥΜΕΝΟΙ</b>	
<p>Το έργο στοχεύει στη διάσωση του μνημείου κι ως εκ τούτου στην προστασία του πολιτιστικού αποθέματος. Ταυτοχρόνως, θα καταστήσει το μνημείο επισκέψιμο, γεγονός με πολλαπλασιαστικά οφέλη για την οικονομία της περιοχής.</p> <p>Άξονας 3: Βελτίωση της ελκυστικότητας της περιοχής με έμφαση στους τομείς του πολιτισμού και τουρισμού</p> <p>Ειδικός Στόχος 3.1.: Αξιοποίηση και ανάδειξη περιοχών πολιτιστικού και τουριστικού ενδιαφέροντος</p>	

<b>ΑΝΑΛΥΤΙΚΗ ΑΠΟΤΥΠΩΣΗ ΠΡΟΤΕΙΝΟΜΕΝΟΥ ΕΡΓΟΥ/ΔΡΑΣΗΣ</b>	
<b>ΤΙΤΛΟΣ</b>	4] Αποκατάσταση Ρωμαϊκού Θεάτρου Νικόπολης - Β' Φάση
<b>Α. ΠΕΡΙΓΡΑΦΗ ΦΥΣΙΚΟΥ ΑΝΤΙΚΕΙΜΕΝΟΥ</b>	
<b>Σύντομη Τεχνική Περιγραφή</b>	<ul style="list-style-type: none"> <li>i) αποκατάσταση ορχήστρας</li> <li>ii) αποκατάσταση σκηνικού οικοδομήματος (δεν υπάρχει μελέτη)</li> <li>iii) αποκατάσταση κοίλου - τοποθέτηση εδωλίων στις 3 πρώτες σειρές.</li> </ul>
<b>Β. ΠΡΟΤΕΙΝΟΜΕΝΟΣ ΦΟΡΕΑΣ ΥΛΟΠΟΙΗΣΗΣ – ΔΙΚΑΙΟΥΧΟΣ</b>	
<b>Προτεινόμενος Φορέας Υλοποίησης – Δικαιούχος</b>	ΕΦΑ Πρέβεζας



<b>ΑΝΑΛΥΤΙΚΗ ΑΠΟΤΥΠΩΣΗ ΠΡΟΤΕΙΝΟΜΕΝΟΥ ΕΡΓΟΥ/ΔΡΑΣΗΣ</b>	
<b>ΤΙΤΛΟΣ</b>	4] Αποκατάσταση Ρωμαϊκού Θεάτρου Νικόπολης - Β' Φάση
<b>Γ. ΠΡΟΫΠΟΛΟΓΙΣΜΟΣ</b>	
<b>Ενδεικτικός Προϋπολογισμός Έργου</b>	1.000.000,00 €
<b>Δ. ΣΚΟΠΙΜΟΤΗΤΑ – ΑΠΟΤΕΛΕΣΜΑΤΑ – ΩΦΕΛΟΥΜΕΝΟΙ</b>	
<p>Με την ολοκλήρωση της Β' Φάσης, ολοκληρώνεται η αποκατάσταση του αρχαίου θεάτρου της Νικόπολης. Το μνημείο καθίσταται επισκέψιμο και ικανό να φιλοξενεί εκδηλώσεις. Ταυτόχρονα, και σε συνδυασμό με τα υπόλοιπα έργα που σχεδιάζονται, ολοκληρώνονται οι παρεμβάσεις στον ευρύτερο αρχαιολογικό χώρο της Νικόπολης. Διαμορφώνεται έτσι ένα "αρχαιολογικό πάρκο" υψηλής ιστορικής και πολιτιστικής αξίας, γεγονός που θα επισφραγιστεί και από την ένταξή του στον Κατάλογο Μνημείων Παγκόσμιας Κληρονομιάς της UNESCO (φάκελος υποψηφιότητας αναμένεται να κατατεθεί το 2026 τηρουμένης της ικανοποιητικής προόδου των έργων). Τα σχεδιαζόμενα έργα στην περιοχή της Νικόπολης αναμένεται να αυξήσουν το ενδιαφέρον για την περιοχή, να δημιουργήσουν έναν πόλο έλξης πολιτιστικού τουρισμού και συνέργειες με γύρω περιοχές τουριστικού ενδιαφέροντος, και να συνδράμουν στην περαιτέρω τουριστική ανάπτυξη της συγκεκριμένης αλλά και της ευρύτερης περιοχής, με θετικό αντίκτυπο στην τοπική οικονομία, τους κατοίκους και τις επιχειρήσεις.</p> <p>Άξονας 3: Βελτίωση της ελκυστικότητας της περιοχής με έμφαση στους τομείς του πολιτισμού και τουρισμού</p> <p>Ειδικός Στόχος 3.1.: Αξιοποίηση και ανάδειξη περιοχών πολιτιστικού και τουριστικού ενδιαφέροντος</p>	

<b>ΑΝΑΛΥΤΙΚΗ ΑΠΟΤΥΠΩΣΗ ΠΡΟΤΕΙΝΟΜΕΝΟΥ ΕΡΓΟΥ/ΔΡΑΣΗΣ</b>	
<b>ΤΙΤΛΟΣ</b>	5] Δημιουργία διαδρομών εντός αρχαιολογικού χώρου Νικόπολης
<b>Α. ΠΕΡΙΓΡΑΦΗ ΦΥΣΙΚΟΥ ΑΝΤΙΚΕΙΜΕΝΟΥ</b>	
<b>Σύντομη Τεχνική Περιγραφή</b>	Δημιουργία Διαδρομών εντός του Αρχαιολογικού χώρου και ανάδειξη και ενοποίηση των σημαντικών μνημείων. Οι διαδρομές θα πρέπει να έχουν υψηλές προδιαγραφές προσβασιμότητας και αισθητικής με βάση τα διεθνή πρότυπα.
<b>Β. ΠΡΟΤΕΙΝΟΜΕΝΟΣ ΦΟΡΕΑΣ ΥΛΟΠΟΙΗΣΗΣ – ΔΙΚΑΙΟΥΧΟΣ</b>	

<b>ΑΝΑΛΥΤΙΚΗ ΑΠΟΤΥΠΩΣΗ ΠΡΟΤΕΙΝΟΜΕΝΟΥ ΕΡΓΟΥ/ΔΡΑΣΗΣ</b>	
<b>ΤΙΤΛΟΣ</b>	5] Δημιουργία διαδρομών εντός αρχαιολογικού χώρου Νικόπολης
<b>Προτεινόμενος Φορέας Υλοποίησης – Δικαιούχος</b>	ΕΦΑ Πρέβεζας
<b>Γ. ΠΡΟΫΠΟΛΟΓΙΣΜΟΣ</b>	
<b>Ενδεικτικός Προϋπολογισμός Έργου</b>	500.000,00 €
<b>Δ. ΣΚΟΠΙΜΟΤΗΤΑ – ΑΠΟΤΕΛΕΣΜΑΤΑ – ΩΦΕΛΟΥΜΕΝΟΙ</b>	
<p>Η υλοποίηση του έργου αναμένεται να βελτιώσει την εμπειρία του επισκέπτη στον ευρύτερο αρχαιολογικό χώρο της Νικόπολης.</p> <p>Άξονας 3: Βελτίωση της ελκυστικότητας της περιοχής με έμφαση στους τομείς του πολιτισμού και τουρισμού</p> <p>Ειδικός Στόχος 3.1.: Αξιοποίηση και ανάδειξη περιοχών πολιτιστικού και τουριστικού ενδιαφέροντος</p>	

<b>ΑΝΑΛΥΤΙΚΗ ΑΠΟΤΥΠΩΣΗ ΠΡΟΤΕΙΝΟΜΕΝΟΥ ΕΡΓΟΥ/ΔΡΑΣΗΣ</b>	
<b>ΤΙΤΛΟΣ</b>	6] Συντήρηση, αποκατάσταση, ανάδειξη του θεάτρου και των άλλων μνημείων του Ιερού της Δωδώνης - Φάση Β
<b>Α. ΠΕΡΙΓΡΑΦΗ ΦΥΣΙΚΟΥ ΑΝΤΙΚΕΙΜΕΝΟΥ</b>	
<b>Σύντομη Τεχνική Περιγραφή</b>	Συνέχιση των εργασιών συντήρησης και αποκατάστασης στη μεσαία ζώνη του αρχαίου θεάτρου. Μετά την ολοκλήρωση των εργασιών στην κάτω ζώνη (ΕΣΠΑ 2014-2020), οι εργασίες θα επεκταθούν στη μεσαία ζώνη του κοίλου του θεάτρου.
<b>Β. ΠΡΟΤΕΙΝΟΜΕΝΟΣ ΦΟΡΕΑΣ ΥΛΟΠΟΙΗΣΗΣ – ΔΙΚΑΙΟΥΧΟΣ</b>	
<b>Προτεινόμενος Φορέας Υλοποίησης – Δικαιούχος</b>	ΕΦΑ Ιωαννίνων
<b>Γ. ΠΡΟΫΠΟΛΟΓΙΣΜΟΣ</b>	
<b>Ενδεικτικός</b>	4.000.000,00 €

<b>ΑΝΑΛΥΤΙΚΗ ΑΠΟΤΥΠΩΣΗ ΠΡΟΤΕΙΝΟΜΕΝΟΥ ΕΡΓΟΥ/ΔΡΑΣΗΣ</b>	
<b>ΤΙΤΛΟΣ</b>	6] Συντήρηση, αποκατάσταση, ανάδειξη του θεάτρου και των άλλων μνημείων του Ιερού της Δωδώνης - Φάση Β
<b>Προϋπολογισμός Έργου</b>	
<b>Δ. ΣΚΟΠΙΜΟΤΗΤΑ – ΑΠΟΤΕΛΕΣΜΑΤΑ – ΩΦΕΛΟΥΜΕΝΟΙ</b>	
<p>Η υλοποίηση του έργου θα ολοκληρώσει την αποκατάσταση του θεάτρου και άλλων μνημείων στον αρχαιολογικό χώρο Δωδώνης. Η αποκατάσταση αναμένεται να αυξήσει την επισκεψιμότητα του χώρου ο οποίος παράλληλα θα μπορεί να φιλοξενεί και πολιτιστικές εκδηλώσεις. Ωφελοούμενοι είναι ο τοπικός πληθυσμός, οι επισκέπτες, και οι τοπικές επιχειρήσεις.</p> <p>Άξονας 3: Βελτίωση της ελκυστικότητας της περιοχής με έμφαση στους τομείς του πολιτισμού και τουρισμού</p> <p>Ειδικός Στόχος 3.1.: Αξιοποίηση και ανάδειξη περιοχών πολιτιστικού και τουριστικού ενδιαφέροντος</p>	

<b>ΑΝΑΛΥΤΙΚΗ ΑΠΟΤΥΠΩΣΗ ΠΡΟΤΕΙΝΟΜΕΝΟΥ ΕΡΓΟΥ/ΔΡΑΣΗΣ</b>	
<b>ΤΙΤΛΟΣ</b>	7] Αποκατάσταση - Ανάδειξη Αρχαίου Θεάτρου Κασσώπης (Β' Φάση)
<b>Α. ΠΕΡΙΓΡΑΦΗ ΦΥΣΙΚΟΥ ΑΝΤΙΚΕΙΜΕΝΟΥ</b>	
<b>Σύντομη Τεχνική Περιγραφή</b>	Εργασίες αποκατάστασης και ανάδειξης στον αρχαιολογικό χώρο Κασσώπης
<b>Β. ΠΡΟΤΕΙΝΟΜΕΝΟΣ ΦΟΡΕΑΣ ΥΛΟΠΟΙΗΣΗΣ – ΔΙΚΑΙΟΥΧΟΣ</b>	
<b>Προτεινόμενος Φορέας Υλοποίησης – Δικαιούχος</b>	ΕΦΑ Πρέβεζας
<b>Γ. ΠΡΟΫΠΟΛΟΓΙΣΜΟΣ</b>	
<b>Ενδεικτικός Προϋπολογισμός Έργου</b>	2.000.000,00 €
<b>Δ. ΣΚΟΠΙΜΟΤΗΤΑ – ΑΠΟΤΕΛΕΣΜΑΤΑ – ΩΦΕΛΟΥΜΕΝΟΙ</b>	
<p>Η υλοποίηση του έργου θα ολοκληρώσει την αποκατάσταση του αρχαίου θεάτρου Κασσώπης. Η αποκατάσταση αναμένεται να αυξήσει την επισκεψιμότητα του χώρου</p>	

**ΑΝΑΛΥΤΙΚΗ ΑΠΟΤΥΠΩΣΗ ΠΡΟΤΕΙΝΟΜΕΝΟΥ ΕΡΓΟΥ/ΔΡΑΣΗΣ**

<b>ΤΙΤΛΟΣ</b>	7] Αποκατάσταση - Ανάδειξη Αρχαίου Θεάτρου Κασσώπης (Β΄ Φάση)
<p>ο οποίος παράλληλα θα μπορεί να φιλοξενεί και πολιτιστικές εκδηλώσεις. Ωφελούμενοι είναι ο τοπικός πληθυσμός, οι επισκέπτες, και οι τοπικές επιχειρήσεις. Άξονας 3: Βελτίωση της ελκυστικότητας της περιοχής με έμφαση στους τομείς του πολιτισμού και τουρισμού</p> <p>Ειδικός Στόχος 3.1.: Αξιοποίηση και ανάδειξη περιοχών πολιτιστικού και τουριστικού ενδιαφέροντος</p>	

**ΑΝΑΛΥΤΙΚΗ ΑΠΟΤΥΠΩΣΗ ΠΡΟΤΕΙΝΟΜΕΝΟΥ ΕΡΓΟΥ/ΔΡΑΣΗΣ**

<b>ΤΙΤΛΟΣ</b>	8] Βασικές υποδομές και εργασίες αποκατάστασης και ανάδειξης αρχαίου θεάτρου Γιάνων (Β΄ φάση)
<b>Α. ΠΕΡΙΓΡΑΦΗ ΦΥΣΙΚΟΥ ΑΝΤΙΚΕΙΜΕΝΟΥ</b>	
<b>Σύντομη Τεχνική Περιγραφή</b>	<p>Στο αρχαίο θέατρο Γιάνων έχει αποπερατωθεί η αποκατάσταση των τριών κεντρικών κερκίδων του κάτω κοίλου, που αποτελούσε το κύριο φυσικό αντικείμενο του ενταγμένου στο Πρόγραμμα Ήπειρος 2014-2020 έργου "Βασικές υποδομές και εργασίες αποκατάστασης και ανάδειξης αρχαίου θεάτρου Γιάνων - Α΄ Φάση". Στο πλαίσιο του ίδιου έργου βρίσκονται σε εξέλιξη εργασίες εγκατάστασης βασικών υποδομών και στερέωσης του άνωθεν του θεάτρου αρχαίου τείχους.</p> <p>Ως νέο έργο προτείνεται να ολοκληρωθεί η αποκατάσταση του συνόλου του κοίλου του θεάτρου καθώς και να συμπληρωθούν οι βασικές υποδομές του, κυρίως όσον αφορά την αποστράγγιση - αντιπλημμυρική προστασία και την προσβασιμότητα.</p>
<b>Β. ΠΡΟΤΕΙΝΟΜΕΝΟΣ ΦΟΡΕΑΣ ΥΛΟΠΟΙΗΣΗΣ – ΔΙΚΑΙΟΥΧΟΣ</b>	
<b>Προτεινόμενος Φορέας Υλοποίησης – Δικαιούχος</b>	ΕΦΑ Θεσπρωτίας
<b>Γ. ΠΡΟΫΠΟΛΟΓΙΣΜΟΣ</b>	
<b>Ενδεικτικός Προϋπολογισμός Έργου</b>	4.000.000,00 €
<b>Δ. ΣΚΟΠΙΜΟΤΗΤΑ – ΑΠΟΤΕΛΕΣΜΑΤΑ – ΩΦΕΛΟΥΜΕΝΟΙ</b>	

**ΑΝΑΛΥΤΙΚΗ ΑΠΟΤΥΠΩΣΗ ΠΡΟΤΕΙΝΟΜΕΝΟΥ ΕΡΓΟΥ/ΔΡΑΣΗΣ**

<b>ΤΙΤΛΟΣ</b>	8] Βασικές υποδομές και εργασίες αποκατάστασης και ανάδειξης αρχαίου θεάτρου Γιτάνων (Β΄ φάση)
<p>Η υλοποίηση του έργου θα ολοκληρώσει την αποκατάσταση του αρχαίου θεάτρου Γιτάνων και θα βελτιώσει την προσβασιμότητα σε αυτό. Τόσο η αποκατάσταση όσο και η βελτιωμένη προσβασιμότητα του χώρου αναμένεται να αυξήσουν την επισκεψιμότητα του. Το αρχαίο θέατρο θα είναι επισκέψιμο ως μνημείο και παράλληλα θα μπορεί να φιλοξενεί και πολιτιστικές εκδηλώσεις. Ωφελούμενοι είναι ο τοπικός πληθυσμός, οι επισκέπτες, και οι τοπικές επιχειρήσεις.</p> <p>Μέρος των εργασιών που θα υλοποιηθούν στοχεύουν στην προστασία του θεάτρου από καιρικά φαινόμενα και φυσικές καταστροφές κι ως εκ τούτου στην προστασία του πολιτιστικού αποθέματος και δυνητικά και στην ασφάλεια των επισκεπτών.</p> <p>Άξονας 3: Βελτίωση της ελκυστικότητας της περιοχής με έμφαση στους τομείς του πολιτισμού και τουρισμού Ειδικός Στόχος 3.1.: Αξιοποίηση και ανάδειξη περιοχών πολιτιστικού και τουριστικού ενδιαφέροντος</p>	

**ΑΝΑΛΥΤΙΚΗ ΑΠΟΤΥΠΩΣΗ ΠΡΟΤΕΙΝΟΜΕΝΟΥ ΕΡΓΟΥ/ΔΡΑΣΗΣ**

<b>ΤΙΤΛΟΣ</b>	10] Αναστήλωση πετροκότιστου κτηρίου Λουτρών Πυξαριάς
<b>Α. ΠΕΡΙΓΡΑΦΗ ΦΥΣΙΚΟΥ ΑΝΤΙΚΕΙΜΕΝΟΥ</b>	
<b>Σύντομη Τεχνική Περιγραφή</b>	<p>Τα παλαιά λουτρά Καβασίλων, που βρίσκονταν στην απέναντι όχθη του ποταμού σε τόπο που ανήκει στην τέως Κοινότητα Πυξαριάς, κήκαν κατά τη διάρκεια του Β΄ Παγκοσμίου Πολέμου, ξανακτίσθηκαν μεταπολεμικά και καταστράφηκαν ξανά το 1964 από δασική πυρκαγιά. Εκτιμάται ότι τα λουτρά λειτουργούσαν ήδη από τη μεταβυζαντινή περίοδο.</p> <p>Η παρούσα δράση αφορά την αναστήλωση του πετροκότιστου αυτού κτηρίου, προκειμένου να χρησιμοποιηθεί αρχικά για σκοπούς επιδεικτικούς, και μεσο-μακροπρόθεσμα, και σε συνδυασμό με τις αναπλάσεις που επιχειρούνται στις νεότερες εγκαταστάσεις των Καβασίλων και στα λουτρά Αμαράντου, στο πλαίσιο ενός σχεδίου ενοποίησης Αμαράντου-Καβασίλων-Πυξαριάς, σε μια μεγάλη, σύγχρονη, ενιαία λουτρόπολη.</p>
<b>Β. ΠΡΟΤΕΙΝΟΜΕΝΟΣ ΦΟΡΕΑΣ ΥΛΟΠΟΙΗΣΗΣ – ΔΙΚΑΙΟΥΧΟΣ</b>	
<b>Προτεινόμενος Φορέας Υλοποίησης – Δικαιούχος</b>	Δήμος Κόνιτσας
<b>Γ. ΠΡΟΫΠΟΛΟΓΙΣΜΟΣ</b>	
<b>Ενδεικτικός</b>	1.000.000,00 €

ΑΝΑΛΥΤΙΚΗ ΑΠΟΤΥΠΩΣΗ ΠΡΟΤΕΙΝΟΜΕΝΟΥ ΕΡΓΟΥ/ΔΡΑΣΗΣ	
<b>ΤΙΤΛΟΣ</b>	10] Αναστήλωση πετρόκτιστου κτηρίου Λουτρών Πυξαριάς
<b>Προϋπολογισμός Έργου</b>	
<b>Δ. ΣΚΟΠΙΜΟΤΗΤΑ – ΑΠΟΤΕΛΕΣΜΑΤΑ – ΩΦΕΛΟΥΜΕΝΟΙ</b>	
<p>Η Περιφέρεια επιθυμεί την ανάδειξη της περιοχής βόρεια της Κόνιτσας σε πόλο έλξης ιαματικού τουρισμού, εκμεταλλευόμενη τις σπάνιες φυσικές πηγές της. Η παρούσα δράση λειτουργεί συμπληρωματικά στο να αυξήσει την ελκυστικότητα της περιοχής. Η τουριστική ανάπτυξη που επιδιώκεται μέσα από τις επενδύσεις στον τομέα του ιαματικού τουρισμού αναμένεται να δημιουργήσει θέσεις εργασίας, να αυξήσει τα εισοδήματα κατοίκων και επιχειρήσεων και να συνεισφέρει στην άνοδο του βιοτικού επιπέδου σε μια περιοχή που αντιμετωπίζει έντονα προβλήματα ανεργίας και εγκατάλειψης από τον πληθυσμό της.</p> <p>Άξονας 3.: Βελτίωση της ελκυστικότητας της περιοχής με έμφαση στους τομείς του πολιτισμού και τουρισμού, Ειδικός Στόχος 3.1.: Αξιοποίηση και ανάδειξη περιοχών πολιτιστικού και τουριστικού ενδιαφέροντος</p>	

ΑΝΑΛΥΤΙΚΗ ΑΠΟΤΥΠΩΣΗ ΠΡΟΤΕΙΝΟΜΕΝΟΥ ΕΡΓΟΥ/ΔΡΑΣΗΣ	
<b>ΤΙΤΛΟΣ</b>	11] Ανακαίνιση - Αναβάθμιση κτηρίων σε περιοχή Λουτρών (και ευρύτερα Μαστοροχώρια) για χρήση στον τουριστικό τομέα
<b>Α. ΠΕΡΙΓΡΑΦΗ ΦΥΣΙΚΟΥ ΑΝΤΙΚΕΙΜΕΝΟΥ</b>	
<b>Σύντομη Τεχνική Περιγραφή</b>	<p>Οι επενδύσεις στον εκσυγχρονισμό και επέκταση των Λουτρών Κόνιτσας, οι οποίες αναμένεται να έχουν ολοκληρωθεί έως τα τέλη του 2023, αναμένεται να αυξήσουν την επισκεψιμότητα στην περιοχή και να δημιουργήσουν ζήτηση για τουριστικές υπηρεσίες η οποία πιθανόν να μην μπορεί να καλυφθεί από την προσφορά. Χαρακτηριστική είναι η περίπτωση των Καβασίλων τα οποία έχουν μηδενική δυναμικότητα σε κλίνες. Δεδομένου ότι οι χρονοαποστάσεις στην περιοχή είναι μεγάλες, το γεγονός αυτό αποτρέπει τη μακρύτερη παραμονή στα Λουτρά.</p> <p>Σημειώνεται επίσης, ότι γενικά στο Δήμο Κόνιτσας, ο οποίος καλύπτει μια πολύ ευρεία περιοχή, οι τουριστικές υποδομές είναι συγκεντρωμένες στην ίδια την Κόνιτσα. Υπό αυτό το πρίσμα, και με στόχο την τουριστική ανάπτυξη της ευρύτερης περιοχής, προτείνεται η παρούσα δράση η οποία αφορά την παροχή αυξημένων κινήτρων προς ιδιώτες προκειμένου να ανακαινίσουν και να αναβαθμίσουν κτίρια που θα χρησιμοποιηθούν ως υποδομές φιλοξενίας και προκειμένου να στεγάσουν δραστηριότητες του ευρύτερου τουριστικού τομέα.</p>

<b>ΑΝΑΛΥΤΙΚΗ ΑΠΟΤΥΠΩΣΗ ΠΡΟΤΕΙΝΟΜΕΝΟΥ ΕΡΓΟΥ/ΔΡΑΣΗΣ</b>	
<b>ΤΙΤΛΟΣ</b>	11] Ανακαίνιση - Αναβάθμιση κτηρίων σε περιοχή Λουτρών (και ευρύτερα Μαστοροχώρια) για χρήση στον τουριστικό τομέα
<b>Β. ΠΡΟΤΕΙΝΟΜΕΝΟΣ ΦΟΡΕΑΣ ΥΛΟΠΟΙΗΣΗΣ – ΔΙΚΑΙΟΥΧΟΣ</b>	
<b>Προτεινόμενος Φορέας Υλοποίησης – Δικαιούχος</b>	Περιφέρεια Ηπείρου
<b>Γ. ΠΡΟΫΠΟΛΟΓΙΣΜΟΣ</b>	
<b>Ενδεικτικός Προϋπολογισμός Έργου</b>	3.000.000,00 €
<b>Δ. ΣΚΟΠΙΜΟΤΗΤΑ – ΑΠΟΤΕΛΕΣΜΑΤΑ – ΩΦΕΛΟΥΜΕΝΟΙ</b>	
<p>Η δράση αναμένεται να αποβεί προς όφελος της περιοχής και του γενικού πληθυσμού της αφού θα συνδράμει στην τουριστική ανάπτυξη, θα δημιουργήσει θέσεις εργασίας, θα αυξήσει την αυτοαπασχόληση.</p> <p>Άξονας 3.: Βελτίωση της ελκυστικότητας της περιοχής με έμφαση στους τομείς του πολιτισμού και τουρισμού, Ειδικός Στόχος 3.1.: Αξιοποίηση και ανάδειξη περιοχών πολιτιστικού και τουριστικού ενδιαφέροντος</p>	

<b>ΑΝΑΛΥΤΙΚΗ ΑΠΟΤΥΠΩΣΗ ΠΡΟΤΕΙΝΟΜΕΝΟΥ ΕΡΓΟΥ/ΔΡΑΣΗΣ</b>	
<b>ΤΙΤΛΟΣ</b>	14] Ολοκλήρωση της ανακατασκευής του περιβάλλοντος χώρου των Ιαματικών Λουτρών Καβασίλων (πισίνες κτλ)
<b>Α. ΠΕΡΙΓΡΑΦΗ ΦΥΣΙΚΟΥ ΑΝΤΙΚΕΙΜΕΝΟΥ</b>	
<b>Σύντομη Τεχνική Περιγραφή</b>	<p>Την ανακατασκευή / επέκταση των Λουτρών Καβασίλων, έργο το οποίο βρίσκεται ήδη σε εξέλιξη με χρηματοδότηση από το Interreg Ελλάδα - Ιταλία 2014-2020, θα πρέπει να ακολουθήσει ο εκσυγχρονισμός των υπαίθριων εγκαταστάσεων και του περιβάλλοντος χώρου. Η προτεινόμενη δράση θα περιλαμβάνει παρεμβάσεις όπως:</p> <ul style="list-style-type: none"> <li>• Επισκευή των μικρών πισινών ώστε να είναι λειτουργικές</li> <li>• Ανακατασκευή των βοηθητικών χώρων υπαίθριων δραστηριοτήτων (αποδυτήρια, ντους).</li> <li>• Συμπλήρωση των υπαίθριων διαμορφώσεων με υλικά φιλικά προς το περιβάλλον και φύτευση του χώρου.</li> </ul>

<b>ΑΝΑΛΥΤΙΚΗ ΑΠΟΤΥΠΩΣΗ ΠΡΟΤΕΙΝΟΜΕΝΟΥ ΕΡΓΟΥ/ΔΡΑΣΗΣ</b>	
<b>ΤΙΤΛΟΣ</b>	14] Ολοκλήρωση της ανακατασκευής του περιβάλλοντος χώρου των Ιαματικών Λουτρών Καβασίλων (πισίνες κτλ)
	<ul style="list-style-type: none"> <li>• Διαμόρφωση χώρων στάθμευσης ΙΧ αυτοκινήτων και λεωφορείων.</li> <li>• Διαμόρφωση περιβάλλοντα χώρου (διαμόρφωση της εισόδου, παιδική χαρά, υπαίθρια όργανα γυμναστικής, φύτευση, κ.λ.π.)</li> <li>• Λήψη μέτρων για την προσβασιμότητα του χώρου σε ΑμΕΑ</li> </ul>
<b>Β. ΠΡΟΤΕΙΝΟΜΕΝΟΣ ΦΟΡΕΑΣ ΥΛΟΠΟΙΗΣΗΣ – ΔΙΚΑΙΟΥΧΟΣ</b>	
<b>Προτεινόμενος Φορέας Υλοποίησης – Δικαιούχος</b>	Αναπτυξιακή Δημοτική Επιχείρηση Κόνιτσας
<b>Γ. ΠΡΟΫΠΟΛΟΓΙΣΜΟΣ</b>	
<b>Ενδεικτικός Προϋπολογισμός Έργου</b>	300.000,00 €
<b>Δ. ΣΚΟΠΙΜΟΤΗΤΑ – ΑΠΟΤΕΛΕΣΜΑΤΑ – ΩΦΕΛΟΥΜΕΝΟΙ</b>	
<p>Η υλοποίηση της δράσης είναι απαραίτητη προκειμένου να καταστούν λειτουργικά τα Λουτρά Καβασίλων. Στόχος της Περιφέρειας είναι, με την αναβάθμιση των Λουτρών τόσο στον Αμάραντο, όσο και στα Καβάσιλα, να δημιουργηθεί στη Βόρεια Πίνδο ένα σύγχρονο κέντρο ιαματικού τουρισμού, πόλος έλξης για επισκέπτες. Η τουριστική ανάπτυξη της περιοχής θα είναι προς όφελος του γενικού πληθυσμού και της τοπικής οικονομίας συνολικά. Αναμένεται να δημιουργηθούν θέσεις εργασίας και για την ίδια τη λειτουργία των Λουτρών αλλά και στις συνδεόμενες επιχειρήσεις και υπηρεσίες, γεγονός σημαντικό σε μια περιοχή όπου η συγκράτηση του πληθυσμού είναι κρίσιμης σημασίας.</p> <p>Άξονας 3.: Βελτίωση της ελκυστικότητας της περιοχής με έμφαση στους τομείς του πολιτισμού και τουρισμού, Ειδικός Στόχος 3.2.: Δράσεις για την ανάπτυξη του εναλλακτικού τουρισμού στην Ήπειρο</p>	

<b>ΑΝΑΛΥΤΙΚΗ ΑΠΟΤΥΠΩΣΗ ΠΡΟΤΕΙΝΟΜΕΝΟΥ ΕΡΓΟΥ/ΔΡΑΣΗΣ</b>	
<b>ΤΙΤΛΟΣ</b>	15] Λειτουργία Λουτρών Κόνιτσας - Κάλυψη αναγκών για προσωπικό
<b>Α. ΠΕΡΙΓΡΑΦΗ ΦΥΣΙΚΟΥ ΑΝΤΙΚΕΙΜΕΝΟΥ</b>	
<b>Σύντομη</b>	Για τρία χρόνια από την ολοκλήρωση των εργασιών



<b>ΑΝΑΛΥΤΙΚΗ ΑΠΟΤΥΠΩΣΗ ΠΡΟΤΕΙΝΟΜΕΝΟΥ ΕΡΓΟΥ/ΔΡΑΣΗΣ</b>	
<b>ΤΙΤΛΟΣ</b>	15] Λειτουργία Λουτρών Κόνιτσας - Κάλυψη αναγκών για προσωπικό
<b>Τεχνική Περιγραφή</b>	εκσυγχρονισμού και επέκτασης στα Λουτρά Αμαράντου και Καβασίλων, αυτά θα βρίσκονται υπό τη διαχείριση των οικείων αναπτυξιακών εταιρειών. Προκειμένου τα Λουτρά να είναι λειτουργικά είναι απαραίτητη η πρόσληψη προσωπικού διαφόρων ειδικοτήτων (φυσιοθεραπευτές, ιατροί, διοικητικό προσωπικό, βοηθητικό προσωπικό). Η δράση αφορά στην επιχορήγηση των αναπτυξιακών προκειμένου να προσλάβουν προσωπικό. Ανάλογα με τη θέση εργασίας, και το κατά πόσον απαιτεί εξειδίκευση, μπορεί να δοθεί προτεραιότητα σε άνεργους πτυχιούχους με υψηλά προσόντα ή σε μακροχρόνια άνεργους.
<b>Β. ΠΡΟΤΕΙΝΟΜΕΝΟΣ ΦΟΡΕΑΣ ΥΛΟΠΟΙΗΣΗΣ – ΔΙΚΑΙΟΥΧΟΣ</b>	
<b>Προτεινόμενος Φορέας Υλοποίησης – Δικαιούχος</b>	Αναπτυξιακή Δημοτική Επιχείρηση Κόνιτσας
<b>Γ. ΠΡΟΫΠΟΛΟΓΙΣΜΟΣ</b>	
<b>Ενδεικτικός Προϋπολογισμός Έργου</b>	675.000,00 €
<b>Δ. ΣΚΟΠΙΜΟΤΗΤΑ – ΑΠΟΤΕΛΕΣΜΑΤΑ – ΩΦΕΛΟΥΜΕΝΟΙ</b>	
Άμεσα ωφελούμενοι από τη δράση θα είναι άνεργοι πτυχιούχοι ή μακροχρόνια άνεργοι, οι οποίοι θα προσληφθούν κατά προτεραιότητα, Άξονας 4.: Προώθηση της κοινωνικής συνοχής και ενίσχυση της απασχόλησης, Ειδικός Στόχος 4.1.: Προώθηση ενεργητικών πολιτικών απασχόλησης με ιδιαίτερη έμφαση στις περιοχές που εγκαταλείπονται από νεανικό πληθυσμό	

<b>ΑΝΑΛΥΤΙΚΗ ΑΠΟΤΥΠΩΣΗ ΠΡΟΤΕΙΝΟΜΕΝΟΥ ΕΡΓΟΥ/ΔΡΑΣΗΣ</b>	
<b>ΤΙΤΛΟΣ</b>	17] Ολιστική προσέγγιση για τη βελτίωση των υποδομών στην κοινότητα Συρράκου (διαχείριση λυμάτων, ομβρίων υδάτων, υπογειοποίηση δικτύων κτλ.)
<b>Α. ΠΕΡΙΓΡΑΦΗ ΦΥΣΙΚΟΥ ΑΝΤΙΚΕΙΜΕΝΟΥ</b>	
<b>Σύντομη Τεχνική Περιγραφή</b>	Ο οικισμός του Συρράκου είναι ένας από τους οικισμούς της Περιφέρειας Ηπείρου για τους οποίους δεν έχει ακόμη

**ΑΝΑΛΥΤΙΚΗ ΑΠΟΤΥΠΩΣΗ ΠΡΟΤΕΙΝΟΜΕΝΟΥ ΕΡΓΟΥ/ΔΡΑΣΗΣ**

<b>ΤΙΤΛΟΣ</b>	17] Ολιστική προσέγγιση για τη βελτίωση των υποδομών στην κοινότητα Συρράκου (διαχείριση λυμάτων, ομβρίων υδάτων, υπογειοποίηση δικτύων κτλ.)
	<p>προβλεφθεί η κατασκευή και λειτουργία αποχέτευσης και βιολογικού καθαρισμού.</p> <p>Η ολοκλήρωση των μελετών και η κατασκευή των αναγκαίων έργων κρίνεται απόλυτα επιτακτική καθώς η διάθεση των αστικών λυμάτων του οικισμού στους υδάτινους πόρους αποτελεί σοβαρό κίνδυνο για το περιβάλλον, τη βιοποικιλότητα, την ποιότητα ζωής των κατοίκων αλλά την οικονομική δραστηριότητα καθώς οι υδάτινοι πόροι αξιοποιούνται για τουριστικές, αθλητικές δραστηριότητες.</p> <p>Το έργο, μεταξύ άλλων, περιλαμβάνει:</p> <ul style="list-style-type: none"><li>• Δίκτυα αποχέτευσης</li><li>• Εγκατάσταση επεξεργασίας αστικών λυμάτων</li><li>• αποκαθήςωση καλντεριμιών</li></ul>

**Β. ΠΡΟΤΕΙΝΟΜΕΝΟΣ ΦΟΡΕΑΣ ΥΛΟΠΟΙΗΣΗΣ – ΔΙΚΑΙΟΥΧΟΣ**

<b>Προτεινόμενος Φορέας Υλοποίησης – Δικαιούχος</b>	Δήμος Βορείων Τζουμέρκων
---	--------------------------

**Γ. ΠΡΟΫΠΟΛΟΓΙΣΜΟΣ**

<b>Ενδεικτικός Προϋπολογισμός Έργου</b>	6.250.000,00 €
---	----------------

**Δ. ΣΚΟΠΙΜΟΤΗΤΑ – ΑΠΟΤΕΛΕΣΜΑΤΑ – ΩΦΕΛΟΥΜΕΝΟΙ**

Η δράση θα προστατεύσει το περιβάλλον της περιοχής και συνεπακόλουθα το χαρακτήρα της ως πόλο έλξης τουρισμού υπαίθρου.  
Άξονας 2: Ενίσχυση της κινητικότητας, παρεμβάσεις προσβασιμότητας και βελτίωση υποδομών  
2.2.: Ανάπτυξη και βελτίωση υποστηρικτικών υποδομών, δημόσιων χώρων και κτηρίων

**ΑΝΑΛΥΤΙΚΗ ΑΠΟΤΥΠΩΣΗ ΠΡΟΤΕΙΝΟΜΕΝΟΥ ΕΡΓΟΥ/ΔΡΑΣΗΣ**

<b>ΤΙΤΛΟΣ</b>	18] Αποκατάσταση παραδοσιακού νερόμυλου Συρράκου και διαμόρφωση του περιβάλλοντος χώρου
---------------	---

**Α. ΠΕΡΙΓΡΑΦΗ ΦΥΣΙΚΟΥ ΑΝΤΙΚΕΙΜΕΝΟΥ**

<b>Σύντομη Τεχνική Περιγραφή</b>	<p>Αντικείμενο του έργου αποτελεί η συντήρηση, αποκατάσταση και ανάδειξη του νερόμυλου του Συρράκου και η διαμόρφωση του περιβάλλοντος χώρου.</p> <p>Ο μύλος παραχωρήθηκε για χρήση από τη Μητρόπολη Ιωαννίνων στην κοινότητα Συρράκου (Δήμος Βορείων Τζουμέρκων) για 20 έτη.</p> <p>Πέραν από τις τεχνικές εργασίες που αφορούν στο νερόμυλο καθ' αυτό (κατασκευή δαπέδων, κουφωμάτων, ανακατασκευή μηχανισμού, ηλεκτρολογικές εγκαταστάσεις κτλ.), η δράση περιλαμβάνει και την αποκατάσταση της νεροτριβής του.</p> <p>Τόσο ο νερόμυλος όσο και η νεροτριβή θα χρησιμοποιούνται για εκπαιδευτικούς σκοπούς και επίδειξη. Η νεροτριβή ωστόσο θα έχει και χρηστικότητα καθώς θα χρησιμοποιείται από τους ξενώνες της περιοχής για πλύσιμο χαλιών και κουβερτών.</p> <p>Ο περιβάλλον χώρος θα διαμορφωθεί έτσι ώστε να επιτρέπεται η παραμονή, ξεκούραση και ψυχαγωγία των επισκεπτών γύρω από τον καταρράκτη. Θα δημιουργηθούν βοηθητικές υποδομές για τους λουόμενους (τουαλέτες, αποδυτήρια), οικίσκοι φύλαξης εξοπλισμού αθλημάτων, θέσεις ξεκούρασης στις όχθες, θα διαμορφωθεί η είσοδος κτλ. Στο πλαίσιο της ανάπλασης του περιβάλλοντος χώρου θα ενταχθεί και η συντήρηση παρακείμενου πέτρινου γεφυριού.</p>
----------------------------------	---

**Β. ΠΡΟΤΕΙΝΟΜΕΝΟΣ ΦΟΡΕΑΣ ΥΛΟΠΟΙΗΣΗΣ – ΔΙΚΑΙΟΥΧΟΣ**

<b>Προτεινόμενος Φορέας Υλοποίησης – Δικαιούχος</b>	Κοινότητα Συρράκου (Δήμος Βορείων Τζουμέρκων)
---	---

**Γ. ΠΡΟΫΠΟΛΟΓΙΣΜΟΣ**

<b>Ενδεικτικός Προϋπολογισμός Έργου</b>	1.260.000,00 €
---	----------------

**Δ. ΣΚΟΠΙΜΟΤΗΤΑ – ΑΠΟΤΕΛΕΣΜΑΤΑ – ΩΦΕΛΟΥΜΕΝΟΙ**

Η δράση θα συνδράμει στην ενίσχυση του εναλλακτικού τουρισμού στην περιοχή με θετικά πολλαπλασιαστικά αποτελέσματα για το σύνολο της τοπικής οικονομίας.

**ΑΝΑΛΥΤΙΚΗ ΑΠΟΤΥΠΩΣΗ ΠΡΟΤΕΙΝΟΜΕΝΟΥ ΕΡΓΟΥ/ΔΡΑΣΗΣ**

<b>ΤΙΤΛΟΣ</b>	19] Αποκατάσταση ιστορικού πυρήνα Σουλίου: Ανάπλαση περιοχής
<b>Α. ΠΕΡΙΓΡΑΦΗ ΦΥΣΙΚΟΥ ΑΝΤΙΚΕΙΜΕΝΟΥ</b>	
<b>Σύντομη Τεχνική Περιγραφή</b>	<p>Ένας από τους σημαντικότερους στόχους που θέτει η Περιφέρεια Ηπείρου για την τρέχουσα προγραμματική περίοδο είναι η αποκατάσταση και ανάδειξη του ιστορικού χώρου του Σουλίου. Για την επίτευξη του στόχου αυτού υιοθετείται μια ολιστική προσέγγιση. Επιδίωξη είναι το Σούλι να καταστεί ένας επισκέψιμος χώρος ιστορικής μνήμης, με τους επισκέπτες να μπορούν να περιηγούνται στο χώρο μέσα από διαδρομές και μονοπάτια, να στέκονται σε σημαντικά τοπία και να μαθαίνουν για την ιστορία και την καθημερινή ζωή των Σουλιωτών.</p> <p>Σε αυτή την κατεύθυνση, σχεδιάζονται δύο μεγάλης κλίμακας δράσεις, οι οποίες εκκινούν τη συνολική αποκατάσταση της περιοχής Σουλίου-Τετραχωρίου, και χωρίζονται αμφότερες σε διακριτά υποέργα. Η παρούσα δράση στοχεύει στη δημιουργία απαραίτητων υποδομών και περιλαμβάνει τα ακόλουθα υποέργα:</p> <p>Υποέργο 1: Διαμόρφωση ιστορικών διαδρομών - ανάδειξη μονοπατιών</p> <p>Υποέργο 2: Δημιουργία δικτύου σήμανσης - πληροφόρησης - εξοπλισμού (σήμανση επώνυμων κτιρίων, κατακόρυφα στοιχεία υπόδειξης κατευθύνσεων στο χώρο, σημεία ενδιαφέροντος - σήμανση εκτενέστερης ενημέρωσης, καθιστικά, λοιπά στοιχεία).</p> <p>Υποέργο 3: Ηλεκτροφωτισμός - Υπογειοποίηση καλωδίων / δικτύων.</p>
<b>Β. ΠΡΟΤΕΙΝΟΜΕΝΟΣ ΦΟΡΕΑΣ ΥΛΟΠΟΙΗΣΗΣ – ΔΙΚΑΙΟΥΧΟΣ</b>	
<b>Προτεινόμενος Φορέας Υλοποίησης – Δικαιούχος</b>	ΕΦΑ Θεσπρωτίας
<b>Γ. ΠΡΟΫΠΟΛΟΓΙΣΜΟΣ</b>	
<b>Ενδεικτικός Προϋπολογισμός Έργου</b>	2.000.000,00 €
<b>Δ. ΣΚΟΠΙΜΟΤΗΤΑ – ΑΠΟΤΕΛΕΣΜΑΤΑ – ΩΦΕΛΟΥΜΕΝΟΙ</b>	
Η έναρξη των εργασιών είναι απαραίτητη για τη διάσωση των μνημείων του Σουλίου. Πέρα από τη συμβολή της δράσης στη διατήρηση του πολιτιστικού και ιστορικού αποθέματος του τόπου, αναμένεται και ότι, μέσα από την υλοποίησή της, θα	

**ΑΝΑΛΥΤΙΚΗ ΑΠΟΤΥΠΩΣΗ ΠΡΟΤΕΙΝΟΜΕΝΟΥ ΕΡΓΟΥ/ΔΡΑΣΗΣ****ΤΙΤΛΟΣ**

19] Αποκατάσταση ιστορικού πυρήνα Σουλίου: Ανάπλαση περιοχής

διαμορφωθεί ένας νέος πόλος έλξης πολιτιστικού τουρισμού στην Ήπειρο. Αυτό κρίνεται εξαιρετικά σημαντικό για μια περιοχή που εγκαταλείπεται διαρκώς από τον πληθυσμό της. Η τουριστική ανάπτυξη προφανώς θα έχει θετικές επιπτώσεις στην τοπική οικονομία, θα δημιουργήσει θέσεις εργασίας και θα συγκρατήσει τον πληθυσμό.

Άξονας 3: Βελτίωση της ελκυστικότητας της περιοχής με έμφαση στους τομείς του πολιτισμού και τουρισμού

Ειδικός Στόχος 3.1.: Αξιοποίηση και ανάδειξη περιοχών πολιτιστικού και τουριστικού ενδιαφέροντος

**ΑΝΑΛΥΤΙΚΗ ΑΠΟΤΥΠΩΣΗ ΠΡΟΤΕΙΝΟΜΕΝΟΥ ΕΡΓΟΥ/ΔΡΑΣΗΣ****ΤΙΤΛΟΣ**

20] Αποκατάσταση ιστορικού πυρήνα Σουλίου: Αποκατάσταση κτηρίων

**Α. ΠΕΡΙΓΡΑΦΗ ΦΥΣΙΚΟΥ ΑΝΤΙΚΕΙΜΕΝΟΥ****Σύντομη  
Τεχνική  
Περιγραφή**

Ένας από τους σημαντικότερους στόχους που θέτει η Περιφέρεια Ηπείρου για την τρέχουσα προγραμματική περίοδο είναι η αποκατάσταση και ανάδειξη του ιστορικού χώρου του Σουλίου. Για την επίτευξη του στόχου αυτού υιοθετείται μια ολιστική προσέγγιση. Επιδίωξη είναι το Σούλι να καταστεί ένας επισκέψιμος χώρος ιστορικής μνήμης, με τους επισκέπτες να μπορούν να περιηγούνται στο χώρο μέσα από διαδρομές και μονοπάτια, να στέκονται σε σημαντικά τοπία και να μαθαίνουν για την ιστορία και την καθημερινή ζωή των Σουλιωτών.

Σε αυτή την κατεύθυνση, σχεδιάζονται δυό μεγάλης κλίμακας δράσεις, οι οποίες εκκινούν τη συνολική αποκατάσταση της περιοχής Σουλίου-Τετραχωρίου, και οι οποίες αμφότερες χωρίζονται σε διακριτά υποέργα. Η παρούσα δράση λειτουργεί συμπληρωματικά με την προηγούμενη και στοχεύει στην την αναστήλωση σημαντικών μνημείων.

Υποέργο 1: Αποκατάσταση των πηγαδιών Σουλίου.

Είναι το κεντρικό σημείο αναφοράς του χώρου και συγκροτεί μοναδικό πολιτιστικό αποτύπωμα των Σουλιωτών. Πρόκειται για ένα πρωτότυπο σύστημα ύδρευσης και κοινοτικής οργάνωσης λόγω του συμβολικού τους χαρακτήρα αλλά και του τρόπου κατασκευής και διαχείρισης των υπόγειων και επιφανειακών υδάτων. Η προχωρημένη φθορά τους και ο κίνδυνος εξαφάνισης των μοναδικών αυτών μνημείων τα καθιστά πρώτης προτεραιότητας για την επέμβαση,

Απαιτείται: 1. συστηματική καταγραφή της παθολογίας όλων

**ΑΝΑΛΥΤΙΚΗ ΑΠΟΤΥΠΩΣΗ ΠΡΟΤΕΙΝΟΜΕΝΟΥ ΕΡΓΟΥ/ΔΡΑΣΗΣ**

<b>ΤΙΤΛΟΣ</b>	20] Αποκατάσταση ιστορικού πυρήνα Σουλίου: Αποκατάσταση κτηρίων
	<p>των πηγαδιών καθώς και αποτίμηση της σημερινής τους κατάστασης. 2. αποτύπωση του τρόπου επέμβασης ανά περίπτωση, με μεθόδους συμβατές με την κατασκευή. 3. διατύπωση προτάσεων ανάδειξης σε συνδυασμό με τον περιβάλλοντα χώρο τους και τους οικισμούς στους οποίους ανήκουν (σε πρώτη φάση, κυρίως στο κέντρο Σουλίου).</p> <p>Υποέργο 2: Αναστήλωση Ι.Ν. Αγίου Γεωργίου (άρση ετοιμορροπίας, σημειακή αποκατάσταση και ανάδειξη)</p> <p>Υποέργο 3: Ολοκλήρωση εργασιών στην Οικία Μπούση – μετατροπή σε μουσειακό χώρο</p> <p>Υποέργο 4: Ανάδειξη περιοχής Βουλευτηρίου / Δημιουργία «Πάρκου Ανεξαρτησίας»</p> <p>Το «Πάρκο της Ανεξαρτησίας» θα δημιουργηθεί ανατολικά της περιοχής των Πηγαδιών. Το (φερόμενο ως «Βουλευτήριο») σημείο θα οργανωθεί ως κεντρικό σημείο απόδοσης «φόρου τιμής» προς τους ήρωες Σουλιώτες, με τη χωροθέτηση προτομών, αφιερωμάτων κλπ. αλλά και τη φιλοξενία εκδηλώσεων και δράσεων μνήμης (κατάθεση στεφάνων κλπ.). Τα ίχνη (ερείπια) του «Βουλευτηρίου» θα αναδειχθούν στο συνολικό τους περίγραμμα και θα στερεωθούν κατά χώραν αφού καθαριστούν και μετά αξιολογηθούν.</p> <p>Επισημαίνεται ότι η αποκατάσταση του Κάστρου Κιάφας, του εμβληματικότερου, ίσως, μνημείου του Σουλίου, έχει ήδη ενταχθεί στο ΤΑΑ. Σε συνδυασμό με τα προτεινόμενα υποέργα, η αποκατάσταση του Κάστρου, θα δημιουργήσει ένα ενιαίο σύνολο στο οποίο οι επισκέπτες θα μπορούν να περιηγηθούν.</p>
<b>Β. ΠΡΟΤΕΙΝΟΜΕΝΟΣ ΦΟΡΕΑΣ ΥΛΟΠΟΙΗΣΗΣ – ΔΙΚΑΙΟΥΧΟΣ</b>	
<b>Προτεινόμενος Φορέας Υλοποίησης – Δικαιούχος</b>	ΕΦΑ Θεσπρωτίας
<b>Γ. ΠΡΟΫΠΟΛΟΓΙΣΜΟΣ</b>	
<b>Ενδεικτικός Προϋπολογισμός Έργου</b>	4.000.000,00 €
<b>Δ. ΣΚΟΠΙΜΟΤΗΤΑ – ΑΠΟΤΕΛΕΣΜΑΤΑ – ΩΦΕΛΟΥΜΕΝΟΙ</b>	
Η έναρξη των εργασιών είναι απαραίτητα για τη διάσωση των μνημείων του Σουλίου. Πέρα από τη συμβολή της δράσης στη διατήρηση του πολιτιστικού και ιστορικού αποθέματος του τύπου, αναμένεται και ότι, μέσα από την υλοποίησή της, θα	

**ΑΝΑΛΥΤΙΚΗ ΑΠΟΤΥΠΩΣΗ ΠΡΟΤΕΙΝΟΜΕΝΟΥ ΕΡΓΟΥ/ΔΡΑΣΗΣ**

<b>ΤΙΤΛΟΣ</b>	20] Αποκατάσταση ιστορικού πυρήνα Σουλίου: Αποκατάσταση κτηρίων
<p>διαμορφωθεί ένας νέος πόλος έλξης πολιτιστικού τουρισμού στην Ήπειρο. Αυτό κρίνεται εξαιρετικά σημαντικό για μια περιοχή που εγκαταλείπεται διαρκώς από τον πληθυσμό της. Η τουριστική ανάπτυξη προφανώς θα έχει θετικές επιπτώσεις στην τοπική οικονομία, θα δημιουργήσει θέσεις εργασίας και θα συγκρατήσει τον πληθυσμό.</p> <p>Άξονας 3: Βελτίωση της ελκυστικότητας της περιοχής με έμφαση στους τομείς του πολιτισμού και τουρισμού</p> <p>Ειδικός Στόχος 3.1.: Αξιοποίηση και ανάδειξη περιοχών πολιτιστικού και τουριστικού ενδιαφέροντος</p>	

**ΑΝΑΛΥΤΙΚΗ ΑΠΟΤΥΠΩΣΗ ΠΡΟΤΕΙΝΟΜΕΝΟΥ ΕΡΓΟΥ/ΔΡΑΣΗΣ**

<b>ΤΙΤΛΟΣ</b>	21] Διαμόρφωση παραλίας Αμμουδιάς και αποκατάσταση – επέκταση του βραχίονα στο Δέλτα Αχέροντα
<b>Α. ΠΕΡΙΓΡΑΦΗ ΦΥΣΙΚΟΥ ΑΝΤΙΚΕΙΜΕΝΟΥ</b>	
<b>Σύντομη Τεχνική Περιγραφή</b>	<p>Το έργο θα αφορά στη διαμόρφωση της ευρύτερης περιοχής της παραλίας Αμμουδιάς με επικέντρωση στη βελτίωση της εικόνας στην είσοδο της παραλίας καθώς και την επέκταση του βραχίονα κατά μήκος του ποταμού Αχέροντα στην εκβολή του κατά 150 μ.</p> <p>Θα περιλαμβάνει δύο υποέργα την μελέτη και την κατασκευή:</p> <p>Η μελέτη περιλαμβάνει:</p> <ul style="list-style-type: none"><li>• Την κυματική-ακτομηχανική μελέτη στις εκβολές του ποταμού Αχέροντα ώστε να εξασφαλίζεται η ασφαλής και απρόσκοπτη ναυσιπλοΐα προς και από το καταφύγιο.</li><li>• Την προμελέτη και την οριστική μελέτη των λιμενικών έργων. Αυτά συνίστανται (α) σε ένα κρηπίδωμα μήκους 150 μ. κατά μήκος της βόρειας όχθης του Αχέροντα, σε επαφή με τον οικισμό, και (β) σε ένα έργο με πρηνή μήκους 150 μ. περίπου στην εκβολή του ποταμού.</li><li>• Την οριστική μελέτη και την μελέτη εφαρμογής των απαραίτητων ηλεκτρομηχανολογικών δικτύων και εγκαταστάσεων του καταφυγίου (δίκτυα ηλεκτροφωτισμού, παροχής νερού και πυρόσβεσης).</li><li>• Τις περιβαλλοντικές μελέτες των έργων (Προμελέτη Περιβαλλοντικών Επιπτώσεων και Μελέτη Περιβαλλοντικών Επιπτώσεων).</li><li>• Την αναγκαία γεωτεχνική έρευνα για την ασφαλή θεμελίωση των έργων.</li><li>• Τις τοπογραφικές-βυθομετρικές αποτυπώσεις που είναι αναγκαίες για τη συμπλήρωση του υφισταμένου τοπογραφικού υποβάθρου.</li></ul>

<b>ΑΝΑΛΥΤΙΚΗ ΑΠΟΤΥΠΩΣΗ ΠΡΟΤΕΙΝΟΜΕΝΟΥ ΕΡΓΟΥ/ΔΡΑΣΗΣ</b>	
<b>ΤΙΤΛΟΣ</b>	21] Διαμόρφωση παραλίας Αμμουδιάς και αποκατάσταση – επέκταση του βραχίονα στο Δέλτα Αχέροντα
	<p>Η κατασκευή περιλαμβάνει:</p> <ul style="list-style-type: none"> <li>• Τη διαμόρφωση της εισόδου και θέσεων ξεκούρασης στην παραλία</li> <li>• Την κατασκευή κρηπίδωματος μήκους 150 μ. κατά μήκος της βόρειας όχθης του Αχέροντα, σε επαφή με τον οικισμό,</li> <li>• Την κατασκευή πρηνών μήκους 150 μ. περίπου στην εκβολή του ποταμού.</li> <li>• Την κατασκευή ηλεκτρομηχανολογικών δικτύων και εγκαταστάσεων του καταφυγίου (δίκτυα ηλεκτροφωτισμού, παροχής νερού και πυρόσβεσης).</li> </ul>
<b>Β. ΠΡΟΤΕΙΝΟΜΕΝΟΣ ΦΟΡΕΑΣ ΥΛΟΠΟΙΗΣΗΣ – ΔΙΚΑΙΟΥΧΟΣ</b>	
<b>Προτεινόμενος Φορέας Υλοποίησης – Δικαιούχος</b>	ΠΕ Πρέβεζας
<b>Γ. ΠΡΟΫΠΟΛΟΓΙΣΜΟΣ</b>	
<b>Ενδεικτικός Προϋπολογισμός Έργου</b>	1.500.000,00 €
<b>Δ. ΣΚΟΠΙΜΟΤΗΤΑ – ΑΠΟΤΕΛΕΣΜΑΤΑ – ΩΦΕΛΟΥΜΕΝΟΙ</b>	
<p>Ωφελούμενοι από τη δράση θα είναι κάτοικοι και επισκέπτες της περιοχής. Η δράση αναμένεται να αυξήσει την ελκυστικότητα του χώρου και να προσφέρει την επιλογή εναλλακτικών δραστηριοτήτων. Στοιχείει στη γενικότερη τουριστική ανάπτυξη της περιοχής μέσα από την οποία δημιουργούνται οφέλη για την τοπική οικονομία, τον πληθυσμό και τις επιχειρήσεις.</p> <p>Άξονας 3.: Βελτίωση της ελκυστικότητας της περιοχής με έμφαση στους τομείς του πολιτισμού και τουρισμού, Ειδικός Στόχος 3.2.: Δράσεις για την ανάπτυξη του εναλλακτικού τουρισμού στην Ήπειρο</p>	

<b>ΑΝΑΛΥΤΙΚΗ ΑΠΟΤΥΠΩΣΗ ΠΡΟΤΕΙΝΟΜΕΝΟΥ ΕΡΓΟΥ/ΔΡΑΣΗΣ</b>	
<b>ΤΙΤΛΟΣ</b>	22] Κατασκευή δικτύου ποδηλατοδρόμων στην περιοχή του Αχέροντα ( «Το μονοπάτι των ψυχών»)
<b>Α. ΠΕΡΙΓΡΑΦΗ ΦΥΣΙΚΟΥ ΑΝΤΙΚΕΙΜΕΝΟΥ</b>	
<b>Σύντομη Τεχνική Περιγραφή</b>	Το μονοπάτι των ψυχών είναι μια κυκλική ποδηλατική διαδρομή μήκους 55 χλμ., με αφετηρία τον οικισμό Αμμουδιά. Η διαδρομή ακολουθεί τον ποταμό



**ΑΝΑΛΥΤΙΚΗ ΑΠΟΤΥΠΩΣΗ ΠΡΟΤΕΙΝΟΜΕΝΟΥ ΕΡΓΟΥ/ΔΡΑΣΗΣ**

<b>ΤΙΤΛΟΣ</b>	22] Κατασκευή δικτύου ποδηλατοδρόμων στην περιοχή του Αχέροντα ( «Το μονοπάτι των ψυχών»)
	<p>Αχέροντα, από τις εκβολές έως τις πηγές του και επιστρέφει από διαφορετικό δρόμο.</p> <p>Χωρίζεται σε τρία τμήματά: Το πρώτο είναι το τμήμα Αμμουδιά – Μεσοπόταμος όπου βρίσκεται το Νεκρομαντείο. Το δεύτερο τμήμα ενώνει το Νεκρομαντείο με τις πηγές Αχέροντα. Το τρίτο τμήμα είναι το ταξίδι της επιστροφής και περνάει από το Καναλάκι την έδρα του Δήμου Πάργας και ένας δεύτερος κλάδος από το δήμο Σουλίου..</p> <p>Το μήκος του ποδηλατοδρόμου θα είναι 55 χλμ., και το πλάτος του 2,20 μ. Οι εργασίες κατασκευής θα γίνουν παράπλευρα των υφιστάμενων οδών (Μεσοποτάμου – Αμμουδιάς, Νεκρομαντείο – πηγές Αχέροντα, πηγές Αχέροντα – Καναλάκι – Μεσοπόταμος, πηγές Αχέροντα – Γλυκή - Ποταμιά). Εκεί θα διαμορφωθούν τα υφιστάμενα ερείσματα των δημοτικών οδών επί των οποίων θα γίνουν αναλυτικότερα οι εξής εργασίες:</p> <ul style="list-style-type: none"> <li>• Εκσκαφή των ακατάλληλων εδαφών και επίχωση με θραυστό υλικό λατομείου.</li> <li>• Εγκιβωτισμός του προβλεπόμενου ποδηλατοδρόμου με πρόχυτα κράσπεδα</li> <li>• Επίστρωση με άμμο θάλασσας</li> <li>• Τελική επίστρωση από μπετόν c16/20 χρώματος πράσινου, διαμορφωμένου αντιολισθητικά και οπλισμένου με δομικό πλέγμα.</li> <li>• Τοποθέτηση κατάλληλων πινακίδων σήμανσης σε όλο το μήκος του ποδηλατοδρόμου.</li> </ul> <p>Από το συνολικό μήκος των 55 χλμ. της διαδρομής τα 40 χλμ. θα είναι άσφαλτος και τα 10,2 χλμ. χώμα.</p> <p><b>ΜΕΘΟΔΟΛΟΓΙΑ ΥΛΟΠΟΙΗΣΗΣ</b></p> <p>A) Διενέργεια διαγωνισμού για την ανάθεση εκπόνησης μελέτης</p> <p>B) Διενέργεια διεθνούς διαγωνισμού για την ανάθεση του έργου</p> <p><b>ΠΑΡΑΔΟΤΕΑ ΕΡΓΟΥ</b></p> <p>A) Τεχνική Μελέτη</p> <p>B) Ποδηλατόδρομος συνολικού μήκους 55 χλμ.</p>
<b>B. ΠΡΟΤΕΙΝΟΜΕΝΟΣ ΦΟΡΕΑΣ ΥΛΟΠΟΙΗΣΗΣ – ΔΙΚΑΙΟΥΧΟΣ</b>	
<b>Προτεινόμενος Φορέας Υλοποίησης – Δικαιούχος</b>	ΠΕ Πρέβεζας - Δήμοι Σουλίου & Πάργας
<b>Γ. ΠΡΟΫΠΟΛΟΓΙΣΜΟΣ</b>	
<b>Ενδεικτικός Προϋπολογισμός</b>	600.000,00 €

ΑΝΑΛΥΤΙΚΗ ΑΠΟΤΥΠΩΣΗ ΠΡΟΤΕΙΝΟΜΕΝΟΥ ΕΡΓΟΥ/ΔΡΑΣΗΣ	
<b>ΤΙΤΛΟΣ</b>	22] Κατασκευή δικτύου ποδηλατοδρόμων στην περιοχή του Αχέροντα ( «Το μονοπάτι των ψυχών»)
<b>Έργου</b>	
<b>Δ. ΣΚΟΠΙΜΟΤΗΤΑ – ΑΠΟΤΕΛΕΣΜΑΤΑ – ΩΦΕΛΟΥΜΕΝΟΙ</b>	
<p>Ωφελούμενοι από τη δράση θα είναι κάτοικοι και επισκέπτες της περιοχής. Η δράση αναμένεται να αυξήσει την ελκυστικότητα του χώρου και να προσφέρει την επιλογή εναλλακτικών δραστηριοτήτων. Στοχεύει στη γενικότερη τουριστική ανάπτυξη της περιοχής μέσα από την οποία δημιουργούνται οφέλη για την τοπική οικονομία, τον πληθυσμό και τις επιχειρήσεις.</p> <p>Άξονας 3.: Βελτίωση της ελκυστικότητας της περιοχής με έμφαση στους τομείς του πολιτισμού και τουρισμού, Ειδικός Στόχος 3.2.: Δράσεις για την ανάπτυξη του εναλλακτικού τουρισμού στην Ήπειρο</p>	

ΑΝΑΛΥΤΙΚΗ ΑΠΟΤΥΠΩΣΗ ΠΡΟΤΕΙΝΟΜΕΝΟΥ ΕΡΓΟΥ/ΔΡΑΣΗΣ	
<b>ΤΙΤΛΟΣ</b>	23] Αναδιαμόρφωση και εκσυγχρονισμός των ιππικών εγκαταστάσεων στον Βουβοπόταμο
<b>Α. ΠΕΡΙΓΡΑΦΗ ΦΥΣΙΚΟΥ ΑΝΤΙΚΕΙΜΕΝΟΥ</b>	
<b>Σύντομη Τεχνική Περιγραφή</b>	<p>Στον Βουβοπόταμο, οικισμό του Δήμου Πάργας που βρίσκεται δίπλα στον ποταμό Αχέροντα, προτείνεται η αναδιαμόρφωση και ο εκσυγχρονισμός των ιππικών εγκαταστάσεων με έμφαση στην εξυπηρέτηση πελατών «προσβάσιμου» τουρισμού.</p> <p>Από την πλευρά του ποταμού που ανήκει στα διοικητικά όρια του Βουβοπόταμου ασκείται ήδη δραστηριότητα διαδρομών με άλογα που απευθύνεται κυρίως στους επισκέπτες των στενών του Αχέροντα η οποία όμως δεν διασφαλίζει πλήρως ούτε την προστασία του περιβάλλοντος ούτε τις συνθήκες ασφάλειας και υγιεινής των ζώων.</p> <p>Στην παρούσα πρόταση οι ιππικές εγκαταστάσεις θα είναι ένας συνδυασμός ιππικής παράδοσης και σύγχρονων υποδομών, απόλυτα σύμφωνων με τις προδιαγραφές της Διεθνούς Ομοσπονδίας Ιππασίας (FEI), στην οποία η Ελλάδα είναι μέλος από το 1938.</p> <p>Οι προτεινόμενες ιππικές εγκαταστάσεις ενδεικτικά θα διαθέτουν :</p> <ul style="list-style-type: none"> <li>• Υπαίθριο Ιπποδρόμιο</li> <li>• Περιφερειακό διάδρομο περιπάτου</li> </ul>

**ΑΝΑΛΥΤΙΚΗ ΑΠΟΤΥΠΩΣΗ ΠΡΟΤΕΙΝΟΜΕΝΟΥ ΕΡΓΟΥ/ΔΡΑΣΗΣ**

<b>ΤΙΤΛΟΣ</b>	23] Αναδιαμόρφωση και εκσυγχρονισμός των ιππικών εγκαταστάσεων στον Βουβοπόταμο
	<ul style="list-style-type: none"><li>• Λιθόκτιστους στάβλους</li><li>• Σελλοστάσιο με σταθερά τοποθετημένες βάσεις (για ηνία και σέλες κλπ) &amp; πεταλωτήριο</li><li>• Αποθήκες για τις τροφές αλόγων</li><li>• Αναρρωτήριο</li><li>• Περπατήστρα (Walker) &amp; διάδρομο εξάσκησης</li><li>• Χώρος Πλυσίματος των αλόγων</li><li>• Σύστημα Solarium για τους ίππους</li><li>• Γραφείο γραμματείας και χώρο φύλαξης ιππικών αξεσουάρ (πχ σκληρό καπέλο)</li><li>• Αποδυτήρια με ατομικά, ασφαλιζόμενα ντουλάπια φύλαξης και WC</li><li>• Λιθόκτιστο ή ξύλινο εντευκτήριο με διαθέσιμο εξωτερικό χώρο με τραπέζο-καθίσματα για την παρακολούθηση των ιππέων και για φιλοξενία ποικίλων εκδηλώσεων ( πχ ημερίδες επιστημονικού και ενημερωτικού χαρακτήρα για φορείς, ομάδες και συλλόγους σχετικά με την ιππασία, κλπ).</li></ul> <p>Οι παρεχόμενες υπηρεσίες θα παρέχονται από δασκάλους ιππείς και από εξειδικευμένους σε ΑΜΕΑ δασκάλους ιππείς και ενδεικτικά θα περιλαμβάνουν βόλτα με πόνυ, ίππευση, γνώσεις ιπποκομίας καθώς και περιποίησης, υγιεινής και σαγής του ίππου κλπ</p>
<b>Β. ΠΡΟΤΕΙΝΟΜΕΝΟΣ ΦΟΡΕΑΣ ΥΛΟΠΟΙΗΣΗΣ – ΔΙΚΑΙΟΥΧΟΣ</b>	
<b>Προτεινόμενος Φορέας Υλοποίησης – Δικαιούχος</b>	ΠΕ Πρέβεζας
<b>Γ. ΠΡΟΫΠΟΛΟΓΙΣΜΟΣ</b>	
<b>Ενδεικτικός Προϋπολογισμός Έργου</b>	120.000,00 €
<b>Δ. ΣΚΟΠΙΜΟΤΗΤΑ – ΑΠΟΤΕΛΕΣΜΑΤΑ – ΩΦΕΛΟΥΜΕΝΟΙ</b>	
Η παρούσα αποτελεί μέρος μιας δέσμης δράσεων που στόχο έχουν την ανάπτυξη διαφόρων αθλητικών δραστηριοτήτων στην περιοχή του Αχέροντα και την	

**ΑΝΑΛΥΤΙΚΗ ΑΠΟΤΥΠΩΣΗ ΠΡΟΤΕΙΝΟΜΕΝΟΥ ΕΡΓΟΥ/ΔΡΑΣΗΣ****ΤΙΤΛΟΣ**

23] Αναδιαμόρφωση και εκσυγχρονισμός των ιππικών εγκαταστάσεων στον Βουβοπόταμο

ανάδειξή της σε πόλο έλξης εναλλακτικού τουρισμού. Η συγκεκριμένη δράση αφορά επιπλέον και την πρόσβαση ΑμΕΑ σε αθλητικές δραστηριότητες. Συνδράμει επομένως στη γενική τουριστική ανάπτυξη της περιοχής αλλά και στο άνοιγμα μιας νέας αγοράς, αυτής του προσβάσιμου τουρισμού, δημιουργώντας οφέλη για την τοπική οικονομία, τις επιχειρήσεις και το γενικό πληθυσμό ενώ πιο άμεσα βελτιώνει την εμπειρία των επισκεπτών/αθλούμενων και δημιουργεί εναλλακτικές για ΑμΕΑ συντελώντας στη μεγαλύτερη κοινωνική συμμετοχή.

Άξονας 3.: Βελτίωση της ελκυστικότητας της περιοχής με έμφαση στους τομείς του πολιτισμού και τουρισμού, Ειδικός Στόχος 3.2.: Δράσεις για την ανάπτυξη του εναλλακτικού τουρισμού στην Ήπειρο

**ΑΝΑΛΥΤΙΚΗ ΑΠΟΤΥΠΩΣΗ ΠΡΟΤΕΙΝΟΜΕΝΟΥ ΕΡΓΟΥ/ΔΡΑΣΗΣ****ΤΙΤΛΟΣ**

24] Ενίσχυση δραστηριοτήτων σε υδάτινους πόρους

**Α. ΠΕΡΙΓΡΑΦΗ ΦΥΣΙΚΟΥ ΑΝΤΙΚΕΙΜΕΝΟΥ****Σύντομη  
Τεχνική  
Περιγραφή**

Το ιδιαίτερο φυσικό περιβάλλον της περιοχής (ταυτόχρονη παρουσία, σε κοντινές αποστάσεις, θαλάσσιου και ποτάμιου περιβάλλοντος) δημιουργεί κατάλληλο υπόβαθρο για την ανάπτυξη πολλαπλών μορφών τουρισμού σε υδάτινα συστήματα.

Η ευρύτερη περιοχή του Αχέροντα περιοχή προσφέρεται για την αξιοποίηση οικο-αγροκτημάτων με υποδομές για ανάπτυξη σπορ όπως κανό, καγιάκ, ράφτινγκ, υδρόβια ποδηλασία, βαρκάδα στο ποτάμι ή τη θάλασσα κ.λπ.). Τα τελευταία χρόνια έχει σημειωθεί ανάπτυξη τέτοιων δραστηριοτήτων, κυρίως στα στενά του ποταμού, ωστόσο, υπάρχει ακόμη σημαντικό πεδίο ανάπτυξης τους με κατάλληλη οργάνωση υποδομών τόσο από πλευράς της πολιτείας, όσο και από ιδιώτες που δραστηριοποιούνται σε τουριστικές επιχειρήσεις.

Η μορφή αυτή τουρισμού απαιτεί καλή οργάνωση δραστηριοτήτων αλλά και λήψη όλων των αναγκαίων μέτρων για το σεβασμό του ευαίσθητου περιβάλλοντος της περιοχής. Η λήψη όλων των αναγκαίων μέτρων προστασίας του οικοσυστήματος και η καλή οργάνωση δραστηριοτήτων με συγκεκριμένους κανόνες και προδιαγραφές από την πολιτεία που θα τηρούνται από τους επιχειρηματίες είναι αναγκαία προϋπόθεση για να λειτουργήσει η δραστηριότητα.

**ΑΝΑΛΥΤΙΚΗ ΑΠΟΤΥΠΩΣΗ ΠΡΟΤΕΙΝΟΜΕΝΟΥ ΕΡΓΟΥ/ΔΡΑΣΗΣ**

<b>ΤΙΤΛΟΣ</b>	24] Ενίσχυση δραστηριοτήτων σε υδάτινους πόρους
	<p>Με την παρούσα πρόταση προτείνεται να γίνει μία μελέτη η οποία θα συγκεντρώσει πληροφορία για την υφιστάμενη κατάσταση και θα αξιολογήσει τις επιπλέον δυνατότητες που δίνονται στην περιοχή για την ανάπτυξη τέτοιας μορφής δραστηριοτήτων, το μέγεθος των δραστηριοτήτων, τη φέρουσα ικανότητα κ.λπ. Η μελέτη θα προσδιορίζει επίσης τους φορείς που θα πρέπει (ή θα μπορούν εν δυνάμει) να εμπλακούν στην εφαρμογή των δραστηριοτήτων, τις σχετικές κανονιστικές πράξεις που απαιτούνται για την εφαρμογή ρυθμίσεων (αδειοδοτήσεις, περιορισμοί, προδιαγραφές). Τέλος, η μελέτη θα κάνει μία οικονομοτεχνική ανάλυση και θα προσδιορίζει τη βιωσιμότητα των επιχειρήσεων που θα ασχοληθούν με την ανάπτυξη δραστηριοτήτων στο νερό, τη δυνατότητα επέκτασης υφιστάμενων δράσεων, τη δυνατότητα ανάπτυξης νέων κ.λπ.</p> <p>Μετά το πέρας της μελέτης, το έργο θα περιλαμβάνει και πιλοτική εφαρμογή με την οικονομική ενίσχυση επιλεγμένων επιχειρήσεων που θα κληθούν να εφαρμόσουν προτάσεις της μελέτης. Η πιλοτική εφαρμογή θα διαρκέσει περίπου ενάμιση έτος, με δύο καλοκαιρινές περιόδους, ώστε εφαρμοστούν οι προτάσεις, να καταγραφούν τα προβλήματα και να προταθούν βελτιωτικές κινήσεις.</p>
<b>Β. ΠΡΟΤΕΙΝΟΜΕΝΟΣ ΦΟΡΕΑΣ ΥΛΟΠΟΙΗΣΗΣ – ΔΙΚΑΙΟΥΧΟΣ</b>	
<b>Προτεινόμενος Φορέας Υλοποίησης – Δικαιούχος</b>	ΠΕ Πρέβεζας
<b>Γ. ΠΡΟΫΠΟΛΟΓΙΣΜΟΣ</b>	
<b>Ενδεικτικός Προϋπολογισμός Έργου</b>	120.000,00 €
<b>Δ. ΣΚΟΠΙΜΟΤΗΤΑ – ΑΠΟΤΕΛΕΣΜΑΤΑ – ΩΦΕΛΟΥΜΕΝΟΙ</b>	
<p>Συμπληρώνει τις δράσεις που στοχεύουν στην ανάπτυξη εναλλακτικών μορφών τουρισμού στην περιοχή.</p> <p>Άξονας 3.: Βελτίωση της ελκυστικότητας της περιοχής με έμφαση στους τομείς του πολιτισμού και τουρισμού, Ειδικός Στόχος 3.2.: Δράσεις για την ανάπτυξη του εναλλακτικού τουρισμού στην Ήπειρο</p>	

<b>ΑΝΑΛΥΤΙΚΗ ΑΠΟΤΥΠΩΣΗ ΠΡΟΤΕΙΝΟΜΕΝΟΥ ΕΡΓΟΥ/ΔΡΑΣΗΣ</b>	
<b>ΤΙΤΛΟΣ</b>	25] Ανάδειξη αναρριχητικών πεδίων
<b>Α. ΠΕΡΙΓΡΑΦΗ ΦΥΣΙΚΟΥ ΑΝΤΙΚΕΙΜΕΝΟΥ</b>	
<b>Σύντομη Τεχνική Περιγραφή</b>	<p>Αξιοποιώντας τους βραχώδεις ορεινούς όγκους της Πίνδου στην περιοχή των στενών του Αχέροντα - Σουλίου και με γνώμονα την ασφάλεια των αναρριχητών και την περιβαλλοντική προστασία των πεδίων αναρρίχησης, με το παρόν έργο θα επιχειρηθούν τα ακόλουθα:</p> <ul style="list-style-type: none"> <li>• Εξέταση των αναρριχητικών πεδίων που παρουσιάζουν ενδιαφέρον και επιλογή σημείων προς ανάδειξη - διαμόρφωση</li> <li>• Καθορισμός, διάνοιξη, καθαρισμός από σαθρά βράχια και σήμανση με αρίθμηση και βαθμό δυσκολίας των διαδρομών αναρρίχησης από πιστοποιημένο εκπαιδευτή αναρρίχησης.</li> <li>• Προμήθεια ειδικών ανοξείδωτων μεταλλικών πλακετών και τοποθέτησή τους στις διαδρομές από πιστοποιημένο εκπαιδευτή αναρρίχησης.</li> <li>• Διαμόρφωση πρόσθετων εξυπηρετήσεων/εξοπλισμού για πρόσβαση αναρριχητών ΑΜΕΑ</li> <li>• Ίδρυση σχολής εκμάθησης αναρρίχησης με πιστοποιημένους εκπαιδευτές.</li> <li>• Προβολή με έντυπα και ηλεκτρονικά μέσα των αναρριχητικών πεδίων ώστε να γίνουν ευρέως γνωστά, να αποτελέσουν σημείο αναφοράς στους λάτρεις αυτού του αθλήματος αλλά και όσων επιθυμούν να το γνωρίσουν και να εξελιχθεί σε κορυφαίος εθνικός αλλά και διεθνής αναρριχητικός προορισμός.</li> </ul>
<b>Β. ΠΡΟΤΕΙΝΟΜΕΝΟΣ ΦΟΡΕΑΣ ΥΛΟΠΟΙΗΣΗΣ – ΔΙΚΑΙΟΥΧΟΣ</b>	
<b>Προτεινόμενος Φορέας Υλοποίησης – Δικαιούχος</b>	Περιφέρεια Ηπείρου
<b>Γ. ΠΡΟΫΠΟΛΟΓΙΣΜΟΣ</b>	
<b>Ενδεικτικός Προϋπολογισμός Έργου</b>	120.000,00 €
<b>Δ. ΣΚΟΠΙΜΟΤΗΤΑ – ΑΠΟΤΕΛΕΣΜΑΤΑ – ΩΦΕΛΟΥΜΕΝΟΙ</b>	

**ΑΝΑΛΥΤΙΚΗ ΑΠΟΤΥΠΩΣΗ ΠΡΟΤΕΙΝΟΜΕΝΟΥ ΕΡΓΟΥ/ΔΡΑΣΗΣ****ΤΙΤΛΟΣ**

25] Ανάδειξη αναρριχητικών πεδίων

Συμπληρώνει τις δράσεις που στοχεύουν στην ανάπτυξη εναλλακτικών μορφών τουρισμού στην περιοχή.

Άξονας 3.: Βελτίωση της ελκυστικότητας της περιοχής με έμφαση στους τομείς του πολιτισμού και τουρισμού, Ειδικός Στόχος 3.2.: Δράσεις για την ανάπτυξη του εναλλακτικού τουρισμού στην Ήπειρο

**ΑΝΑΛΥΤΙΚΗ ΑΠΟΤΥΠΩΣΗ ΠΡΟΤΕΙΝΟΜΕΝΟΥ ΕΡΓΟΥ/ΔΡΑΣΗΣ****ΤΙΤΛΟΣ**

26] Διαμόρφωση και διασφάλιση αιεφόρου λειτουργίας του «οικοπέδου 21»

**Α. ΠΕΡΙΓΡΑΦΗ ΦΥΣΙΚΟΥ ΑΝΤΙΚΕΙΜΕΝΟΥ****Σύντομη  
Τεχνική  
Περιγραφή**

Το έργο αφορά σε περίφραξη και διαμόρφωση του χώρου και αντιπλημμυρική προστασία της όχθης.

- Θα συντηρηθούν οι ξύλινοι οικίσκοι για την πώληση προϊόντων προς τους επισκέπτες.
- Θα γίνει προμήθεια επίσης ξύλινου οικίσκου για την αποθήκευση του αναγκαίου εξοπλισμού rafting και canoe kayak στο οποίο θα υπάρχουν και χώροι φύλαξης του εξοπλισμού .
- Θα αγοραστούν τραπεζοκαθίσματα ξύλινα.
- Θα προστεθούν τουαλέτες για ΑμΕΑ με επέκταση του ήδη υπάρχοντος κτιρίου τουαλετών, ώστε ο χώρος να είναι φιλικός σε οικογένειες ή ομάδες επισκεπτών που έχουν άτομο ΑμΕΑ το οποίο μπορεί να συμμετάσχει ή όχι στις δραστηριότητες.
- Θα εκπονηθεί μελέτη για την διαμόρφωση του χώρου και την κατασκευή της τουαλέτας καθώς και την κατάλληλη προμήθεια και τοποθέτηση του αποθηκευτικού οικίσκου.
- Θα συνταχθεί σχέδιο ασφαλούς και αιεφόρου χρήσης του χώρου που θα θέτει τους κανόνες και τις δεσμεύσεις τόσο των επαγγελματιών όσο και των επισκεπτών.

**Β. ΠΡΟΤΕΙΝΟΜΕΝΟΣ ΦΟΡΕΑΣ ΥΛΟΠΟΙΗΣΗΣ – ΔΙΚΑΙΟΥΧΟΣ****Προτεινόμενος  
Φορέας  
Υλοποίησης –  
Δικαιούχος**

Δήμος Σουλίου

**Γ. ΠΡΟΫΠΟΛΟΓΙΣΜΟΣ**

**ΑΝΑΛΥΤΙΚΗ ΑΠΟΤΥΠΩΣΗ ΠΡΟΤΕΙΝΟΜΕΝΟΥ ΕΡΓΟΥ/ΔΡΑΣΗΣ**

<b>ΤΙΤΛΟΣ</b>	26] Διαμόρφωση και διασφάλιση αειφόρου λειτουργίας του «οικοπέδου 21»
<b>Ενδεικτικός Προϋπολογισμός Έργου</b>	150.000,00 €

**Δ. ΣΚΟΠΙΜΟΤΗΤΑ – ΑΠΟΤΕΛΕΣΜΑΤΑ – ΩΦΕΛΟΥΜΕΝΟΙ**

Η παρέμβαση είναι κρίσιμη για την ποιότητα των παρεχόμενων υπηρεσιών στην περιοχή καθώς αποτελεί το κύριο σημείο συγκέντρωσης των επισκεπτών και ο τρόπος λειτουργίας καθώς και η διαμόρφωση του χώρου είναι κρίσιμα για την εικόνα της περιοχής αλλά και για την προστασία την ανάδειξη του ευαίσθητου οικολογικά εξαιρετικά σημαντικού ιστορικά χώρου.

Η αποτελεσματικότητα της παρέμβασης αναμένεται να είναι ιδιαίτερα σημαντική για την περιοχή λόγω της κομβικής θέσης του οικοπέδου τόσο χωρικά όσο και από λειτουργικής απόψεως καθώς ο κύριος όγκος των επισκεπτών της περιοχής περνά από κει και μεγάλο μέρος συμμετέχει σε κάποια από τις προσφερόμενες δραστηριότητες.

Άξονας 3.: Βελτίωση της ελκυστικότητας της περιοχής με έμφαση στους τομείς του πολιτισμού και τουρισμού, Ειδικός Στόχος 3.2.: Δράσεις για την ανάπτυξη του εναλλακτικού τουρισμού στην Ήπειρο

**ΑΝΑΛΥΤΙΚΗ ΑΠΟΤΥΠΩΣΗ ΠΡΟΤΕΙΝΟΜΕΝΟΥ ΕΡΓΟΥ/ΔΡΑΣΗΣ**

<b>ΤΙΤΛΟΣ</b>	27] Ανάδειξη ορεινών διαδρομών για ποδηλασία
---------------	--

**Α. ΠΕΡΙΓΡΑΦΗ ΦΥΣΙΚΟΥ ΑΝΤΙΚΕΙΜΕΝΟΥ**

<b>Σύντομη Τεχνική Περιγραφή</b>	<p>Το έργο αφορά στην ανάδειξη ορεινών διαδρομών για ποδηλασία</p> <p>Στις ποδηλατικές και πεζοπορικές διαδρομές που έχουν ήδη οργανωθεί ή οργανώνονται σε άλλες περιοχές της Ηπείρου καθώς και στις ποδηλατικές διαδρομές κατά μήκος του Αχέροντα και των παραποτάμων του προτείνεται η καταγραφή και ορεινών ποδηλατικών- πεζοπορικών διαδρομών της περιοχής.</p> <p>Οι ορεινές διαδρομές της περιοχής μπορούν να οργανωθούν κατά επίπεδα δυσκολίας και θεματικούς άξονες.</p> <p>Το διαθέσιμο οδικό δίκτυο τόσο των επαρχιακών και δημοτικών οδών όσο και των αγροτικών και δασικών</p>
----------------------------------	--



**ΑΝΑΛΥΤΙΚΗ ΑΠΟΤΥΠΩΣΗ ΠΡΟΤΕΙΝΟΜΕΝΟΥ ΕΡΓΟΥ/ΔΡΑΣΗΣ**

<b>ΤΙΤΛΟΣ</b>	27] Ανάδειξη ορεινών διαδρομών για ποδηλασία
	<p>προσφέρεται με κατάλληλη σήμανση για την δημιουργία δικτύου των ορεινών δρόμων.</p> <p>Το Σούλι και τα χωριά του είναι εύκολα προσβάσιμα με ποδήλατο και πεζοπορία, για ποδηλατικό και πεζοπορικό τουρισμό ανακάλυψης και σύνδεσης με την ιστορία.</p> <p>Οι αγροτικοί και δασικοί δρόμοι καθώς και μονοπάτια προσφέρονται για τους εμπειρότερους .</p> <p>Μεγάλο πλήθος διαδρομών μπορεί να σχεδιαστεί στο υπάρχον δίκτυο με διαφορετικές δυσκολίες και μήκος ώστε να υπάρχει επιλογή ανάλογα με την εμπειρία, τα ενδιαφέροντα και τον διαθέσιμο χρόνο των επισκεπτών ποδηλατών ή πεζοπόρων.</p> <p>Με το έργο προτείνεται να γίνει καταγραφή του δικτύου σε ψηφιακή εφαρμογή αλλά και να αναρτηθεί χάρτης στην ιστοσελίδα της Περιφέρειας και των Δήμων.</p> <p>Να γίνει κατάλληλη σήμανση των δρόμων με φυσικές και ψηφιακές σημάνσεις (ανάλογα με την δυσκολία τους) και να σημανθούν διαδρομές με το μήκος και την δυσκολία τους.</p> <p>Το έργο αυτό μπορεί να σχεδιαστεί για το σύνολο των ορεινών περιοχών της περιοχής του μυθικού Αχέροντα.</p> <p>Παράλληλα τόσο στην εφαρμογή όσο στους ηλεκτρονικούς χάρτες και στην σήμανση των δρόμων πρέπει να ληφθεί μέριμνα ώστε να υποδειχθούν θέσεις ξεκούρασης, θέσεις θέας, πηγές καθαρού νερού, θέσεις όπου υπάρχει δυνατότητα εστίασης και διανυκτέρευσης.</p>
<b>Β. ΠΡΟΤΕΙΝΟΜΕΝΟΣ ΦΟΡΕΑΣ ΥΛΟΠΟΙΗΣΗΣ – ΔΙΚΑΙΟΥΧΟΣ</b>	
<b>Προτεινόμενος Φορέας Υλοποίησης – Δικαιούχος</b>	Περιφέρεια Ηπείρου
<b>Γ. ΠΡΟΫΠΟΛΟΓΙΣΜΟΣ</b>	
<b>Ενδεικτικός Προϋπολογισμός Έργου</b>	120.000,00 €
<b>Δ. ΣΚΟΠΙΜΟΤΗΤΑ – ΑΠΟΤΕΛΕΣΜΑΤΑ – ΩΦΕΛΟΥΜΕΝΟΙ</b>	

**ΑΝΑΛΥΤΙΚΗ ΑΠΟΤΥΠΩΣΗ ΠΡΟΤΕΙΝΟΜΕΝΟΥ ΕΡΓΟΥ/ΔΡΑΣΗΣ**

<b>ΤΙΤΛΟΣ</b>	27] Ανάδειξη ορεινών διαδρομών για ποδηλασία
Συμπληρώνει τις δράσεις που στοχεύουν στην ανάπτυξη εναλλακτικών μορφών τουρισμού στην περιοχή.	
Άξονας 3.: Βελτίωση της ελκυστικότητας της περιοχής με έμφαση στους τομείς του πολιτισμού και τουρισμού, Ειδικός Στόχος 3.2.: Δράσεις για την ανάπτυξη του εναλλακτικού τουρισμού στην Ήπειρο	

**ΑΝΑΛΥΤΙΚΗ ΑΠΟΤΥΠΩΣΗ ΠΡΟΤΕΙΝΟΜΕΝΟΥ ΕΡΓΟΥ/ΔΡΑΣΗΣ**

<b>ΤΙΤΛΟΣ</b>	28] Έξυπνα Χωριά: συνεργασία για την ολιστική και καινοτόμο ανάπτυξη των χωριών
---------------	---

**Α. ΠΕΡΙΓΡΑΦΗ ΦΥΣΙΚΟΥ ΑΝΤΙΚΕΙΜΕΝΟΥ**

<b>Σύντομη Τεχνική Περιγραφή</b>	<p>Σκοπός του έργου είναι η ανάπτυξη των Έξυπνων Χωριών και προώθηση της συνεργασίας για την ολιστική και καινοτόμο ανάπτυξη των χωριών. Συγκεκριμένα, το έργο στοχεύει χωρικά σε περιοχή όχι μεγαλύτερη των 10.000 μονίμων κατοίκων, καθώς και εντός των ορίων της ΠΕ Άρτας και της ΠΕ Πρέβεζας.</p> <p>Αφορά στην ίδρυση ενός συνεργατικού σχήματος για την προετοιμασία και σχεδίαση ενός σχεδίου δράσης εστιασμένου στην αντιμετώπιση ενός ή περισσότερων προβλημάτων της περιοχής.</p> <p>Βασικό χαρακτηριστικό αυτού του σχεδίου δράσης θα πρέπει να είναι η κοινωνική ή / και η τεχνολογική καινοτομία και να προβλέπει δράσεις όπως η ευρυζωνικότητα, η παραγωγή ή εξοικονόμηση ενέργειας, αντιμετώπισης περιβαλλοντικών προβλημάτων, εξυπηρέτησης των νέων ή των ηλικιωμένων της περιοχής, την αναβάθμιση της παροχής υπηρεσιών υγείας και άρση της κοινωνικής απομόνωσης.</p>
----------------------------------	---

**Β. ΠΡΟΤΕΙΝΟΜΕΝΟΣ ΦΟΡΕΑΣ ΥΛΟΠΟΙΗΣΗΣ – ΔΙΚΑΙΟΥΧΟΣ**

<b>Προτεινόμενος Φορέας Υλοποίησης – Δικαιούχος</b>	Τοπικοί δημόσιοι ή/και ιδιωτικού φορείς
---	---

**Γ. ΠΡΟΫΠΟΛΟΓΙΣΜΟΣ**

<b>ΑΝΑΛΥΤΙΚΗ ΑΠΟΤΥΠΩΣΗ ΠΡΟΤΕΙΝΟΜΕΝΟΥ ΕΡΓΟΥ/ΔΡΑΣΗΣ</b>	
<b>ΤΙΤΛΟΣ</b>	28] Έξυπνα Χωριά: συνεργασία για την ολιστική και καινοτόμο ανάπτυξη των χωριών
<b>Ενδεικτικός Προϋπολογισμός Έργου</b>	880.000,00 €
<b>Δ. ΣΚΟΠΙΜΟΤΗΤΑ – ΑΠΟΤΕΛΕΣΜΑΤΑ – ΩΦΕΛΟΥΜΕΝΟΙ</b>	
Ωφελοούμενοι θα είναι η τοπική κοινωνία/μόνιμοι κάτοικοι καθώς και οι επισκέπτες.	

<b>ΑΝΑΛΥΤΙΚΗ ΑΠΟΤΥΠΩΣΗ ΠΡΟΤΕΙΝΟΜΕΝΟΥ ΕΡΓΟΥ/ΔΡΑΣΗΣ</b>	
<b>ΤΙΤΛΟΣ</b>	29] Ψηφιακή ανάπτυξη των επιχειρήσεων
<b>Α. ΠΕΡΙΓΡΑΦΗ ΦΥΣΙΚΟΥ ΑΝΤΙΚΕΙΜΕΝΟΥ</b>	
<b>Σύντομη Τεχνική Περιγραφή</b>	Αφορά οριζόντια δράση. Έμφαση δίνεται στις μικρομεσαίες επιχειρήσεις που δραστηριοποιούνται στις ορεινές περιοχές. Μέσα από την παρούσα δράση μπορούν να χρηματοδοτηθούν ενέργειες όπως (μη εξαντλητική λίστα): <ul style="list-style-type: none"> <li>- Δημιουργία ιστοσελίδας</li> <li>- Ηλεκτρονικό Εμπόριο</li> <li>- Ηλεκτρονικές Κρατήσεις</li> <li>- Εσωτερική Οργάνωση, με την αξιοποίηση ΤΠΕ</li> <li>- Διαχείριση Παραγωγής, με την αξιοποίηση ΤΠΕ</li> <li>- Ψηφιακή Προβολή –Διαφήμιση- Διαχείριση.</li> </ul>
<b>Β. ΠΡΟΤΕΙΝΟΜΕΝΟΣ ΦΟΡΕΑΣ ΥΛΟΠΟΙΗΣΗΣ – ΔΙΚΑΙΟΥΧΟΣ</b>	
<b>Προτεινόμενος Φορέας Υλοποίησης – Δικαιούχος</b>	Περιφέρεια Ηπείρου
<b>Γ. ΠΡΟΫΠΟΛΟΓΙΣΜΟΣ</b>	
<b>Ενδεικτικός Προϋπολογισμός Έργου</b>	1.000.000,00 €
<b>Δ. ΣΚΟΠΙΜΟΤΗΤΑ – ΑΠΟΤΕΛΕΣΜΑΤΑ – ΩΦΕΛΟΥΜΕΝΟΙ</b>	
Βασικός στόχος της δράσης είναι η υποστήριξη της αποτελεσματικής ενσωμάτωσης τεχνολογιών πληροφορικής και επικοινωνιών στην λειτουργία των επιχειρήσεων	

**ΑΝΑΛΥΤΙΚΗ ΑΠΟΤΥΠΩΣΗ ΠΡΟΤΕΙΝΟΜΕΝΟΥ ΕΡΓΟΥ/ΔΡΑΣΗΣ****ΤΙΤΛΟΣ**

29] Ψηφιακή ανάπτυξη των επιχειρήσεων

μέσω της ανάπτυξης του ηλεκτρονικού εμπορίου, ηλεκτρονικών κρατήσεων και πληρωμών κ.α

Άμεσα ωφελούμενες από τη δράση θα είναι οι επιχειρήσεις που δραστηριοποιούνται στην περιοχή παρέμβασης. Στη συντριπτική τους πλειοψηφία οι τοπικές επιχειρήσεις είναι πολύ μικρές, γεγονός που, σε συνδυασμό με τη σχετική απομόνωση των περιοχών στις οποίες έχουν τη βάση τους, δυσχεραίνει την πρόσβασή τους στις αγορές και τελικά μειώνει την ανταγωνιστικότητά τους.

**ΑΝΑΛΥΤΙΚΗ ΑΠΟΤΥΠΩΣΗ ΠΡΟΤΕΙΝΟΜΕΝΟΥ ΕΡΓΟΥ/ΔΡΑΣΗΣ****ΤΙΤΛΟΣ**

30] Ψηφιακές υπηρεσίες στα Μνημεία

**Α. ΠΕΡΙΓΡΑΦΗ ΦΥΣΙΚΟΥ ΑΝΤΙΚΕΙΜΕΝΟΥ****Σύντομη  
Τεχνική  
Περιγραφή**

Οι “Ψηφιακές υπηρεσίες στα Μνημεία” είναι μια εφαρμογή που αναπτύχθηκε από την Περιφέρεια Ηπείρου στο πλαίσιο της προηγούμενης ΟΧΕ “Αρχαίων Θεάτρων” και αφορά ψηφιακές υποδομές που δημιουργήθηκαν για να υποστηρίξουν τους μνημειακούς χώρους της Ηπείρου (ψηφιακές ξεναγήσεις, ψηφιακές αναπαραστάσεις).

Η παρούσα δράση αφορά την επέκταση της εφαρμογής με δύο τρόπους: μέσω, 1. της τεχνολογικής αναβάθμισής της με χρήση τεχνητής νοημοσύνης (AI) και 2. της παραγωγής νέου ψηφιακού περιεχομένου.

Σε ό,τι αφορά το περιεχόμενο, αναμένεται ότι έως το τέλος του 2023, θα έχουν ολοκληρωθεί και ενσωματωθεί στην εφαρμογή τα κείμενα ξεναγήσεων και οι ψηφιακές αναπαραστάσεις των πέντε (5) χώρων των αρχαίων θεάτρων. Η επέκταση της εφαρμογής που προτείνεται με την παρούσα δράση αφορά την παραγωγή ψηφιακού υλικού για επιλεγμένα τοπίασμα / μνημεία και στην υπόλοιπη περιοχή παρέμβασης της ΟΧΕ (Νεκρομαντείο Αχέροντα, Σούλι κτλ.).

Μέρος της παρούσας δράσης αποτελεί επίσης η δημιουργία θέσεων προβολής του ψηφιακού περιεχομένου. Πιο συγκεκριμένα, μέρος του περιεχομένου θα προσαρμοστεί σε “teasers” τα οποία θα προβάλλονται για σκοπούς προβολής/προώθησης των σημείων ενδιαφέροντος της περιοχής εφαρμογής. Σκοπός είναι, σε πολυσύχναστα σημεία, μεγάλου τουριστικού ενδιαφέροντος, της ευρύτερης περιοχής της Ηπείρου, όπως η Μαρίνα Πρέβεζας ή η Βόλτα της Πάργας, να εγκατασταθούν θέσεις προβολής αυτού του “διαφημιστικού” περιεχομένου. Μέσω της παρούσας δράσης, σχεδιάζεται να δημιουργηθούν έως 6 εγκαταστάσεις προβολής (με τον κατάλληλο εξοπλισμό) σε διαφορετικούς χώρους.

<b>ΑΝΑΛΥΤΙΚΗ ΑΠΟΤΥΠΩΣΗ ΠΡΟΤΕΙΝΟΜΕΝΟΥ ΕΡΓΟΥ/ΔΡΑΣΗΣ</b>	
<b>ΤΙΤΛΟΣ</b>	30] Ψηφιακές υπηρεσίες στα Μνημεία
<b>Β. ΠΡΟΤΕΙΝΟΜΕΝΟΣ ΦΟΡΕΑΣ ΥΛΟΠΟΙΗΣΗΣ – ΔΙΚΑΙΟΥΧΟΣ</b>	
<b>Προτεινόμενος Φορέας Υλοποίησης – Δικαιούχος</b>	Περιφέρεια Ηπείρου
<b>Γ. ΠΡΟΫΠΟΛΟΓΙΣΜΟΣ</b>	
<b>Ενδεικτικός Προϋπολογισμός Έργου</b>	2.000.000,00 €
<b>Δ. ΣΚΟΠΙΜΟΤΗΤΑ – ΑΠΟΤΕΛΕΣΜΑΤΑ – ΩΦΕΛΟΥΜΕΝΟΙ</b>	
<p>Η ενσωμάτωση ΤΠΕ στη διαδικασία της ξενάγησης την καθιστά πιο ελκυστική, πιο οικονομική και προσβάσιμη σε μεγαλύτερο κοινό, βελτιώνοντας έτσι συνολικά την εμπειρία της επίσκεψης σε αρχαιολογικούς χώρους και άλλα σημεία ενδιαφέροντος. Κατά αυτή την έννοια, κυρίως ωφελούμενοι από τη δράση είναι οι επισκέπτες. Η βελτίωση ωστόσο της εμπειρίας τους καθιστά τους χώρους πιο ελκυστικούς συνολικά και αυξάνει την επισκεψιμότητά τους δημιουργώντας πολλαπλασιαστικά οφέλη για το σύνολο της οικονομίας.</p> <p>Η προβολή υλικού σε ήδη ανεπτυγμένα σημεία τουριστικού ενδιαφέροντος αναμένεται να δημιουργήσει συνέργειες και να αυξήσει την επισκεψιμότητα και των λιγότερο ανεπτυγμένων περιοχών.</p> <p>Άξονας 1.: Ενίσχυση της τοπικής οικονομίας, Ειδικός Στόχος 1.2.: Αναβάθμιση των προσφερόμενων υπηρεσιών δημόσιων και ιδιωτικών φορέων μέσω της χρήσης ΤΠΕ και της ψηφιοποίησης</p>	

<b>ΑΝΑΛΥΤΙΚΗ ΑΠΟΤΥΠΩΣΗ ΠΡΟΤΕΙΝΟΜΕΝΟΥ ΕΡΓΟΥ/ΔΡΑΣΗΣ</b>	
<b>ΤΙΤΛΟΣ</b>	31] Υποστηρικτικές υπηρεσίες για επιχειρήσεις
<b>Α. ΠΕΡΙΓΡΑΦΗ ΦΥΣΙΚΟΥ ΑΝΤΙΚΕΙΜΕΝΟΥ</b>	
<b>Σύντομη Τεχνική Περιγραφή</b>	<p>Η παρούσα δράση αφορά τη δημιουργία ενός “κέντρου υποστήριξης” για τις ΜμΕ της περιοχής παρέμβασης. Μέσα από τη δράση θα υποστηριχθούν επιχειρήσεις που δραστηριοποιούνται σε τομείς κρίσιμους για την οικονομία της Ηπείρου και τους στόχους της ΟΧΕ όπως (ενδεικτικά) η αγροδιατροφή, ο τουρισμός και επιμέρους κλάδοι του (πχ. προσβάσιμος τουρισμός) κ.ά..</p> <p>Στο πλαίσιο της δράσης, οι ΜμΕ που θα συμμετάσχουν θα μπορούν να έχουν πρόσβαση σε:</p> <ul style="list-style-type: none"> <li>- προγράμματα εκπαίδευσης για την αναβάθμιση των</li> </ul>

**ΑΝΑΛΥΤΙΚΗ ΑΠΟΤΥΠΩΣΗ ΠΡΟΤΕΙΝΟΜΕΝΟΥ ΕΡΓΟΥ/ΔΡΑΣΗΣ**

<b>ΤΙΤΛΟΣ</b>	31] Υποστηρικτικές υπηρεσίες για επιχειρήσεις
	<p>δεξιοτήτων των ΜμΕ (σε πεδία όπως ο ψηφιακός μετασχηματισμός, σε ευθυγράμμιση με τις πραγματικές ανάγκες της αγοράς)</p> <ul style="list-style-type: none"><li>- ειδικά εργαλεία (διαγνωστικά, μοντελοποίησης, ανάλυσης αγοράς, κ.ά.)</li><li>- βάσεις δεδομένων</li><li>- εξειδικευμένους συμβούλους οι οποίοι, ανάλογα με τις ανάγκες τους, θα μπορούν να τις υποστηρίξουν, μεταξύ άλλων:<ul style="list-style-type: none"><li>- στην ανάπτυξη επιχειρηματικών σχεδίων</li><li>- στην προσαρμογή του επιχειρησιακού τους μοντέλου</li><li>- στην πρόσβαση τους σε νέες αγορές ή/και την ανάπτυξη νέων προϊόντων</li><li>- στην πρόσβασή τους σε χρηματοδότηση</li><li>- στη δικτύωση και προβολή τους</li></ul></li></ul> <p>Η Περιφέρεια Ηπείρου, πιθανόν σε συνεργασία με την Αναπτυξιακή Ηπείρου και τα τοπικά επιμελητήρια, θα αναλάβει την προώθηση της δράσης και την ενημέρωση σχετικά τις υπηρεσίες που θα προσφερθούν στο πλαίσιο της.</p>

**Β. ΠΡΟΤΕΙΝΟΜΕΝΟΣ ΦΟΡΕΑΣ ΥΛΟΠΟΙΗΣΗΣ – ΔΙΚΑΙΟΥΧΟΣ**

<b>Προτεινόμενος Φορέας Υλοποίησης – Δικαιούχος</b>	Περιφέρεια Ηπείρου
---	--------------------

**Γ. ΠΡΟΫΠΟΛΟΓΙΣΜΟΣ**

<b>Ενδεικτικός Προϋπολογισμός Έργου</b>	2.600.000,00 €
---	----------------

**Δ. ΣΚΟΠΙΜΟΤΗΤΑ – ΑΠΟΤΕΛΕΣΜΑΤΑ – ΩΦΕΛΟΥΜΕΝΟΙ**

Άμεσα ωφελούμενες από τη δράση θα είναι οι επιχειρήσεις που δραστηριοποιούνται στην περιοχή παρέμβασης. Στη συντριπτική τους πλειοψηφία οι τοπικές επιχειρήσεις είναι πολύ μικρές, γεγονός που, σε συνδυασμό με τη σχετική απομόνωση των περιοχών στις οποίες έχουν τη βάση τους, δυσχεραίνει την πρόσβασή τους σε υποστηρικτικές συμβουλευτικές και εκπαιδευτικές υπηρεσίες, το γενικότερο μετασχηματισμό τους και τελικά μειώνει την ανταγωνιστικότητά τους.

Άξονας 1.: Ενίσχυση της τοπικής οικονομίας, Ειδικός Στόχος 1.3.: Ενίσχυση της ανταγωνιστικότητας των ΜμΕ μέσω παραγωγικών επενδύσεων

<b>ΑΝΑΛΥΤΙΚΗ ΑΠΟΤΥΠΩΣΗ ΠΡΟΤΕΙΝΟΜΕΝΟΥ ΕΡΓΟΥ/ΔΡΑΣΗΣ</b>	
<b>ΤΙΤΛΟΣ</b>	32] Ανάπτυξη και σύνδεση πρωτογενούς τομέα με τουρισμό
<b>Α. ΠΕΡΙΓΡΑΦΗ ΦΥΣΙΚΟΥ ΑΝΤΙΚΕΙΜΕΝΟΥ</b>	
<b>Σύντομη Τεχνική Περιγραφή</b>	<p>Στόχος της δράσης είναι να αναπτυχθεί ένα σύστημα διασύνδεσης Αγρο-Τροφίμων, Γαστρονομίας και Τουρισμού που θα περιλαμβάνει όλα αυτά τα στοιχεία και δραστηριότητες που σχετίζονται με τον τουρισμό τροφίμων και τις εμπειρίες γαστρονομίας κατά την επίσκεψη στην Ήπειρο. Μέσα από τη δράση, θα προκύψουν προτάσεις για δημιουργία νέων μονάδων και δράσεων όπως τοπικές εκδηλώσεις, διαδρομές, βιωματικά τοπικά σεμινάρια, επισκέψεις σε τοπικές αγορές και τοπικούς παραγωγούς και οινοποιεία, τυροκομεία κ.ά ως γαστρονομικά αξιοθέατα, συμπεριλαμβανομένων γνωστών εστιατορίων σε κάθε περιοχή.</p> <p>Η δράση θέματα που αφορούν τη διαχείριση, το μάρκετινγκ, το σχεδιασμό, καθώς και τη διενέργεια έρευνας αγοράς και οικονομικής έρευνας για τον αγροτουρισμό και τον γαστρονομικό τουρισμό στην περιοχή παρέμβασης. Μέσα από τη δράση, θα δημιουργηθεί η στρατηγική της Περιφέρειας για την προώθηση του αγροτουρισμού και του γαστρονομικού τουρισμού.</p>
<b>Β. ΠΡΟΤΕΙΝΟΜΕΝΟΣ ΦΟΡΕΑΣ ΥΛΟΠΟΙΗΣΗΣ – ΔΙΚΑΙΟΥΧΟΣ</b>	
<b>Προτεινόμενος Φορέας Υλοποίησης – Δικαιούχος</b>	Περιφέρεια Ηπείρου
<b>Γ. ΠΡΟΫΠΟΛΟΓΙΣΜΟΣ</b>	
<b>Ενδεικτικός Προϋπολογισμός Έργου</b>	500.000,00 €
<b>Δ. ΣΚΟΠΙΜΟΤΗΤΑ – ΑΠΟΤΕΛΕΣΜΑΤΑ – ΩΦΕΛΟΥΜΕΝΟΙ</b>	
Ωφελούμενη είναι συνολικά η τοπική οικονομία	

<b>ΑΝΑΛΥΤΙΚΗ ΑΠΟΤΥΠΩΣΗ ΠΡΟΤΕΙΝΟΜΕΝΟΥ ΕΡΓΟΥ/ΔΡΑΣΗΣ</b>	
<b>ΤΙΤΛΟΣ</b>	33] Δράσεις για την υποστήριξη του Τοπικού Συμφώνου Ποιότητας
<b>Α. ΠΕΡΙΓΡΑΦΗ ΦΥΣΙΚΟΥ ΑΝΤΙΚΕΙΜΕΝΟΥ</b>	

<b>ΑΝΑΛΥΤΙΚΗ ΑΠΟΤΥΠΩΣΗ ΠΡΟΤΕΙΝΟΜΕΝΟΥ ΕΡΓΟΥ/ΔΡΑΣΗΣ</b>	
<b>ΤΙΤΛΟΣ</b>	33] Δράσεις για την υποστήριξη του Τοπικού Συμφώνου Ποιότητας
<b>Σύντομη Τεχνική Περιγραφή</b>	<p>Η δράση αφορά την ενίσχυση του cluster επιχειρήσεων που είχε συσταθεί στο πλαίσιο της ΟΧΕ “Αρχαίων Θεάτρων” και την επέκτασή του με την ένταξη περισσότερων επιχειρήσεων τόσο από την περιοχή Αρχαίων Θεάτρων όσο και από τις τρεις νέες περιοχές εφαρμογής.</p> <p>Στο πλαίσιο της δράσης προβλέπεται η επιδότηση των ενταγμένων επιχειρήσεων προκειμένου να καλυφθεί η δαπάνη που θα προκύψει από την ανάγκη να συμμορφωθούν με τα πρότυπα / προδιαγραφές του cluster.</p> <p>Προβλέπονται ενδεικτικά:</p> <ul style="list-style-type: none"> <li>• Δράσεις δημοσιότητας / ενημέρωσης για το cluster προς επιχειρήσεις</li> <li>• Ο εντοπισμός &amp; η αποτύπωση επιχειρήσεων που μπορούν να ενταχθούν.</li> <li>• Η πρόταση προτεινόμενων προδιαγραφών/κριτηρίων ανά κλάδο επιχείρησης</li> <li>• Η απόδοση νομικής μορφής στο cluster</li> <li>• Δράσεις προώθησης / προβολής του cluster και των επιχειρήσεων αυτού</li> <li>• Εκπαιδευτικές δράσεις και συμβουλευτική υποστήριξη προς τις επιχειρήσεις που συμμετέχουν για την ενίσχυση και αναβάθμισή τους</li> </ul>
<b>Β. ΠΡΟΤΕΙΝΟΜΕΝΟΣ ΦΟΡΕΑΣ ΥΛΟΠΟΙΗΣΗΣ – ΔΙΚΑΙΟΥΧΟΣ</b>	
<b>Προτεινόμενος Φορέας Υλοποίησης – Δικαιούχος</b>	“Ηπειρος” Αναπτυξιακή Α.Ε.
<b>Γ. ΠΡΟΫΠΟΛΟΓΙΣΜΟΣ</b>	
<b>Ενδεικτικός Προϋπολογισμός Έργου</b>	400.000,00 €
<b>Δ. ΣΚΟΠΙΜΟΤΗΤΑ – ΑΠΟΤΕΛΕΣΜΑΤΑ – ΩΦΕΛΟΥΜΕΝΟΙ</b>	
<p>Άμεσα ωφελούμενες από τη δράση θα είναι κυρίως οι συμμετέχουσες επιχειρήσεις οι οποίες θα εξασφαλίσουν συνέργειες και προβολή ενώ θα υποστηριχθούν στη βελτίωση των παρεχόμενων υπηρεσιών τους.</p> <p>Άξονας 1.: Ενίσχυση της τοπικής οικονομίας, Ειδικός Στόχος 1.4.: Υποστήριξη συνεργατικών σχηματισμών</p>	



**ΑΝΑΛΥΤΙΚΗ ΑΠΟΤΥΠΩΣΗ ΠΡΟΤΕΙΝΟΜΕΝΟΥ ΕΡΓΟΥ/ΔΡΑΣΗΣ**

<b>ΤΙΤΛΟΣ</b>	34] Συντήρηση στεγών
<b>Α. ΠΕΡΙΓΡΑΦΗ ΦΥΣΙΚΟΥ ΑΝΤΙΚΕΙΜΕΝΟΥ</b>	
<b>Σύντομη Τεχνική Περιγραφή</b>	<p>Στην περιοχή παρέμβασης υπάρχουν πολλοί παραδοσιακοί οικισμοί. Οι παρεμβάσεις στα κτίρια των οικισμών αυτών οφείλουν να γίνονται με συγκεκριμένες προδιαγραφές, γεγονός που, κατά κανόνα, τις καθιστά ιδιαίτερα κοστοβόρες. Ένα σημαντικό κόστος για τους κατοίκους των οικισμών και τις τοπικές αρχές (στην περίπτωση των δημοσίων κτιρίων) είναι αυτό της συντήρησης των στεγών το οποίο εξάλλου προκύπτει και σχετικά συχνά λόγω των κλιματολογικών συνθηκών που επικρατούν στην περιοχή (έντονες χιονοπτώσεις κτλ.).</p> <p>Η παρούσα δράση σχεδιάστηκε λαμβάνοντας υπόψη τα παραπάνω και με στόχο να διευκολύνει τον τοπικό πληθυσμό σε μια περιοχή που χαρακτηρίζεται από χαμηλά εισοδήματα και υψηλούς δείκτες γήρανσης (μη ενεργός πληθυσμός) αλλά και να διασφαλίσει ότι θα τηρηθούν οι απαραίτητες κατασκευαστικές προδιαγραφές και δε θα αλλοιωθεί ο χαρακτήρας των οικισμών.</p> <p>Η δράση αφορά επιχορηγήσεις του κόστους συντήρησης των στεγών και καλύπτει κτήρια ιδιωτικής και δημόσιας χρήσης.</p>
<b>Β. ΠΡΟΤΕΙΝΟΜΕΝΟΣ ΦΟΡΕΑΣ ΥΛΟΠΟΙΗΣΗΣ – ΔΙΚΑΙΟΥΧΟΣ</b>	
<b>Προτεινόμενος Φορέας Υλοποίησης – Δικαιούχος</b>	Περιφέρεια Ηπείρου
<b>Γ. ΠΡΟΫΠΟΛΟΓΙΣΜΟΣ</b>	
<b>Ενδεικτικός Προϋπολογισμός Έργου</b>	1.000.000,00 €
<b>Δ. ΣΚΟΠΙΜΟΤΗΤΑ – ΑΠΟΤΕΛΕΣΜΑΤΑ – ΩΦΕΛΟΥΜΕΝΟΙ</b>	
<p>Άμεσα ωφελούμενοι είναι οι τοπικές αρχές και ο γενικός πληθυσμός των οικισμών - ιδιοκτήτες κτηρίων τους οποίους βαρύνουν τα κόστη συντήρησης των στεγών. Ευρύτερα, ωφελούμενο είναι το σύνολο της οικονομίας καθώς η διατήρηση του παραδοσιακού χαρακτήρα των οικισμών συνδέεται άμεσα με την τουριστική ανάπτυξη της περιοχής.</p>	

<b>ΑΝΑΛΥΤΙΚΗ ΑΠΟΤΥΠΩΣΗ ΠΡΟΤΕΙΝΟΜΕΝΟΥ ΕΡΓΟΥ/ΔΡΑΣΗΣ</b>	
<b>ΤΙΤΛΟΣ</b>	35] Δράσεις για την τουριστική προβολή των περιοχών εφαρμογής της ΟΧΕ
<b>Α. ΠΕΡΙΓΡΑΦΗ ΦΥΣΙΚΟΥ ΑΝΤΙΚΕΙΜΕΝΟΥ</b>	
<b>Σύντομη Τεχνική Περιγραφή</b>	<p>Η δράση προβλέπει την προώθηση και προβολή όλων των περιοχών εφαρμογής της ΟΧΕ . Η περιοχή εφαρμογής της ΟΧΕ προβάλλεται σαν ένας προορισμός για όλο το χρόνο που προσφέρει πολλές εναλλακτικές δυνατότητες: ιαματικό, πολιτιστικό, περιπατητικό τουρισμό, τουρισμό υπαίθρου, εναλλακτικές αθλητικές δραστηριότητες κοκ.</p> <p>Η δράση αφορά ένα ολοκληρωμένο πρόγραμμα ενεργειών τουριστικής προβολής της περιοχής που μπορεί (ενδεικτικά κι όχι περιοριστικά) να περιλαμβάνει:</p> <ul style="list-style-type: none"> <li>- Εκπόνηση marketing plan / αναθεώρηση υφιστάμενου</li> <li>- Δημιουργία ιστοσελίδων (κατασκευή, περιεχόμενο, συνεχής συντήρηση και ενημέρωση)</li> <li>- Αξιοποίηση κοινωνικών δικτύων</li> <li>- Κατάρτιση και εφαρμογή προγράμματος μέσων (media plan) με έμφαση στο Διαδίκτυο.</li> <li>- Σχεδιασμός και εκτύπωση εντύπων (φυλλάδια, αφίσες)</li> <li>- Ταξίδια εξοικείωσης (famtrips) τουριστικών συντακτών, στελεχών εξειδικευμένων tour operators και bloggers.</li> <li>- Ανάπτυξη και εφαρμογή ψηφιακών δράσεων</li> <li>- Στοχευμένο marketing (πχ. σε εταιρείες κρουαζιέρας, μεγάλα ταξιδιωτικά γραφεία του εξωτερικού, αεροδρόμια, αλυσίδες ξενοδοχείων, σε συνεργασία με Γραφεία Εξωτερικού ΕΟΤ κοκ.)</li> <li>- Συμμετοχή σε διεθνείς εκθέσεις</li> <li>- Διοργάνωση εκδηλώσεων προβολής</li> <li>- Θέσπιση, διοργάνωση και προώθηση εκδηλώσεων/φεστιβάλ (π χ φεστιβάλ αρχαίου δράματος, αξιοποίηση της πολιτιστικής κληρονομιάς των πανηγυριών κτλ)</li> </ul>
<b>Β. ΠΡΟΤΕΙΝΟΜΕΝΟΣ ΦΟΡΕΑΣ ΥΛΟΠΟΙΗΣΗΣ – ΔΙΚΑΙΟΥΧΟΣ</b>	
<b>Προτεινόμενος Φορέας Υλοποίησης – Δικαιούχος</b>	Περιφέρεια Ηπείρου
<b>Γ. ΠΡΟΫΠΟΛΟΓΙΣΜΟΣ</b>	
<b>Ενδεικτικός Προϋπολογισμός Έργου</b>	2.000.000,00 €
<b>Δ. ΣΚΟΠΙΜΟΤΗΤΑ – ΑΠΟΤΕΛΕΣΜΑΤΑ – ΩΦΕΛΟΥΜΕΝΟΙ</b>	

**ΑΝΑΛΥΤΙΚΗ ΑΠΟΤΥΠΩΣΗ ΠΡΟΤΕΙΝΟΜΕΝΟΥ ΕΡΓΟΥ/ΔΡΑΣΗΣ****ΤΙΤΛΟΣ**

35] Δράσεις για την τουριστική προβολή των περιοχών εφαρμογής της ΟΧΕ

Σκοπός της δράσης είναι η προσέλκυση περισσότερων επισκεπτών στις περιοχές εφαρμογής της ΟΧΕ από την οποία η Περιφέρεια θα ωφεληθεί στο σύνολό της. Η τουριστική ανάπτυξη της Περιφέρειας θα έχει θετικό αντίκτυπο στην οικονομία της, θα αυξήσει το εισόδημα πολιτών και επιχειρήσεων, θα οδηγήσει σε αύξηση των θέσεων εργασίας και της αυτοαπασχόλησης.

Άξονας 3: Βελτίωση της ελκυστικότητας της περιοχής με έμφαση στους τομείς του πολιτισμού και τουρισμού, Ειδικό Στόχοι 3.1. και 3.2.

**ΑΝΑΛΥΤΙΚΗ ΑΠΟΤΥΠΩΣΗ ΠΡΟΤΕΙΝΟΜΕΝΟΥ ΕΡΓΟΥ/ΔΡΑΣΗΣ****ΤΙΤΛΟΣ**

36] Επέκταση Epirus Trail με γραμμή "Δωδώνη-Αχέροντα"

**Α. ΠΕΡΙΓΡΑΦΗ ΦΥΣΙΚΟΥ ΑΝΤΙΚΕΙΜΕΝΟΥ****Σύντομη  
Τεχνική  
Περιγραφή**

Το Epirus Trail δημιουργήθηκε ως ιδέα και έργο από την Περιφέρεια Ηπείρου.

Στην παρούσα φάση έχει μήκος 370 χλμ. και διέρχεται από περιοχές των Δήμων: Κόνιτσας, Ζαγορίου, Μετσόβου, και Βόρειων Τζουμέρκων της ΠΕ Ιωαννίνων και καταλήγει στον Δήμο Κεντρικών Τζουμέρκων της ΠΕ Άρτας.

Ο σχεδιασμός και ο τρόπος της υλοποίησης βασίζεται στις προδιαγραφές της Ευρωπαϊκής Ένωσης Πεζοπόρων (European Ramblers' Association) και του Υπουργείου Περιβάλλοντος.

Στόχος είναι η παράδοση στο κοινό ενός μονοπατιού μεγάλων αποστάσεων, στο οποίο θα μπορούν να κινηθούν οι επισκέπτες με ασφάλεια και ευκολία, χωρίς να υπάρχουν σε αυτό βαριές και μεγάλες παρεμβάσεις.

Επιπλέον στόχος είναι η πιστοποίηση ολόκληρου ή τμημάτων του μονοπατιού από αναγνωρισμένο σε θέματα πεζοπορίας ευρωπαϊκό-διεθνή οργανισμό και η προβολή και ανάδειξη αυτού με τέτοιο τρόπο ώστε να ελκύει πεζοπόρους από την Ελλάδα και το εξωτερικό τόσο για άθληση και αναψυχή αυτών αλλά κυρίως για την ενίσχυση της οικονομίας των περιοχών από όπου αυτό διέρχεται, δηλαδή να αποτελεί το ίδιο το μονοπάτι έναν πόλο έλξης επισκεπτών- τουριστών-περιηγητών. Γι' αυτό και αναπόσπαστο μέρος του αρχικού σχεδιασμού του μονοπατιού είναι η σύνδεσή του με τις ιδιαιτερότητες και τις αξίες του κάθε τόπου (τοπία, μνημεία,

**ΑΝΑΛΥΤΙΚΗ ΑΠΟΤΥΠΩΣΗ ΠΡΟΤΕΙΝΟΜΕΝΟΥ ΕΡΓΟΥ/ΔΡΑΣΗΣ**

<b>ΤΙΤΛΟΣ</b>	36] Επέκταση Epirus Trail με γραμμή "Δωδώνη-Αχέροντα"
	<p>προστατευόμενες περιοχές, παραδοσιακοί οικισμοί, γεωμορφολογικοί σχηματισμοί- γεώτοποι, σημεία ενδιαφέροντος κλπ).</p> <p>Η Περιφέρεια σχεδιάζει την επέκταση του μονοπατιού με τρεις γραμμές. Η παρούσα προτεινόμενη δράση αφορά το τμήμα "Δωδώνη-Αχέροντα", μια διαδρομή που ξεκινά από κάποιο σημείο του Δήμου Ιωαννιτών και, διαμέσου των Δήμων Δωδώνης και Σουλίου, καταλήγει στη θάλασσα.</p> <p>Προς το παρόν, έχει γίνει μια αδρή αρχική χάραξη επί χάρτου. Απαιτείται η αναζήτηση των κατάλληλων διαδρομών στο πεδίο (ίχνη διαδρομών και περιγραφή των απαραίτητων εργασιών- παρεμβάσεων), οι οποίες και θα συγκροτήσουν τον προαναφερθέντα κλάδο.</p> <p>Οι φάσεις του έργου είναι: εκπόνηση τεχνικής μελέτης, υλοποίηση μελέτης, σήμανση, εκτέλεση τεχνικών έργων, πιστοποίηση, εκτέλεση ήπιων/υποστηρικτικών υποδομών.</p> <p>Όπως αναφέρθηκε, ο μακροπρόθεσμος σχεδιασμός της Περιφέρειας περιλαμβάνει την επέκταση του μονοπατιού και με άλλες δύο γραμμές οι οποίες επίσης διέρχονται από την περιοχή εφαρμογής της ΟΧΕ καθώς αφορούν τις διαδρομές "Κόνιτσα-Σαγιάδα" και "Τζουμέρκα-Άρτα".</p>

**Β. ΠΡΟΤΕΙΝΟΜΕΝΟΣ ΦΟΡΕΑΣ ΥΛΟΠΟΙΗΣΗΣ – ΔΙΚΑΙΟΥΧΟΣ**

<b>Προτεινόμενος Φορέας Υλοποίησης – Δικαιούχος</b>	Περιφέρεια Ηπείρου
---	--------------------

**Γ. ΠΡΟΫΠΟΛΟΓΙΣΜΟΣ**

<b>Ενδεικτικός Προϋπολογισμός Έργου</b>	950.000,00 €
---	--------------

**Δ. ΣΚΟΠΙΜΟΤΗΤΑ – ΑΠΟΤΕΛΕΣΜΑΤΑ – ΩΦΕΛΟΥΜΕΝΟΙ**

Η Περιφέρεια επιδιώκει, με το Epirus Trail, τις βελτιώσεις και τις επεκτάσεις του, να καταστήσει την Ήπειρο έναν από τους πλέον δημοφιλείς προορισμούς για περιπατητικό τουρισμό.

Ωφελούμενοι από το έργο θα είναι οι επισκέπτες - χρήστες του μονοπατιού (ασφάλεια, βελτιωμένη εμπειρία, νέες διαδρομές) αλλά, μέσα από την άνοδο της επισκεψιμότητας/τουριστική ανάπτυξη, και οι τοπικές οικονομίες των περιοχών από

**ΑΝΑΛΥΤΙΚΗ ΑΠΟΤΥΠΩΣΗ ΠΡΟΤΕΙΝΟΜΕΝΟΥ ΕΡΓΟΥ/ΔΡΑΣΗΣ**

<b>ΤΙΤΛΟΣ</b>	36] Επέκταση Epirus Trail με γραμμή "Δωδώνη-Αχέροντα"
---------------	---

τις οποίες διέρχεται.

Άξονας 3.: Βελτίωση της ελκυστικότητας της περιοχής με έμφαση στους τομείς του πολιτισμού και τουρισμού, Ειδικός Στόχος 3.2.: Δράσεις για την ανάπτυξη του εναλλακτικού τουρισμού στην Ήπειρο

**ΑΝΑΛΥΤΙΚΗ ΑΠΟΤΥΠΩΣΗ ΠΡΟΤΕΙΝΟΜΕΝΟΥ ΕΡΓΟΥ/ΔΡΑΣΗΣ**

<b>ΤΙΤΛΟΣ</b>	38] Στήριξη Οργανισμού Διαχείρισης Προορισμού (DMO)
---------------	---

**Α. ΠΕΡΙΓΡΑΦΗ ΦΥΣΙΚΟΥ ΑΝΤΙΚΕΙΜΕΝΟΥ****Σύντομη  
Τεχνική  
Περιγραφή**

Η προτεινόμενη δράση αφορά στην υποστήριξη του υπάρχοντος Οργανισμού Διαχείρισης Προορισμού για την επιστημονική και τεχνική υποστήριξη της Περιφέρειας Ηπείρου στη δημιουργία και εφαρμογή της αναπτυξιακής και τουριστικής πολιτικής του προορισμού, και στην εκπόνηση και υλοποίηση στρατηγικού σχεδίου βιώσιμης τουριστικής ανάπτυξης και διαχείρισης του προορισμού.

Ο Οργανισμός Διαχείρισης Προορισμού θα καταγράφει την αύξηση της ανταγωνιστικότητας της τουριστικής βιομηχανίας της Περιφέρειας Ηπείρου με την αξιολόγηση του πεδίου εφαρμογής και της ποικιλομορφίας των υφιστάμενων και δυνητικών τουριστικών πόρων, θα παρέχει κατευθυντήριες γραμμές για τη δημιουργία ποιοτικών τουριστικών υπηρεσιών και προϊόντων και θα αναπτύσσει ελεύθερα ψηφιακά εργαλεία προς επιχειρήσεις και πολίτες. Θα συμβάλλει στην εκπόνηση και λειτουργία ενός ολοκληρωμένου σχεδίου τουριστικής προβολής βασισμένο στις αρχές του ψηφιακού μετασχηματισμού. Ειδικότερα θα δημιουργήσει κοινά πεδία συνεργασίας όλων των εμπλεκόμενων φορέων για τον συντονισμό και την προώθηση μιας ενιαίας τουριστικής στρατηγικής, που αποτελεί βασική προτεραιότητα και στρατηγικό στόχο της Περιφέρειας Ηπείρου.

Ο Οργανισμός Διαχείρισης Προορισμού μέσα από τη συνεχή διαβούλευση με τους εμπλεκόμενους φορείς δημοσίου και ιδιωτικού τομέα θα επανεξετάζει τις υφιστάμενες θεσμικές και οργανωτικές δομές του τουριστικού τομέα ενεργώντας ως εκτελεστικός φορέας σε συνεργασία με τις αρμόδιες υπηρεσίες

## ΑΝΑΛΥΤΙΚΗ ΑΠΟΤΥΠΩΣΗ ΠΡΟΤΕΙΝΟΜΕΝΟΥ ΕΡΓΟΥ/ΔΡΑΣΗΣ

<b>ΤΙΤΛΟΣ</b>	38] Στήριξη Οργανισμού Διαχείρισης Προορισμού (DMO)
	<p>για την υλοποίηση της τουριστικής πολιτικής της Περιφέρειας Ηπείρου.</p> <p>Ενδεικτικές υποστηρικτικές δράσεις είναι:</p> <ul style="list-style-type: none"> <li>• Διαχείριση του προορισμού</li> <li>• Διασύνδεση όλων των εμπλεκόμενων στον προορισμό, για τη λήψη αποφάσεων, δικτύωση με όλους τους Περιφερειακούς DMO.</li> <li>• Οριζόντια ανάπτυξη και υποστήριξη της τουριστικής τοπικής και περιφερειακής επιχειρηματικότητας και καινοτομίας.</li> <li>• Οριζόντιες ενέργειες μάρκετινγκ για διαμόρφωση του χώρου προσέλκυσης επενδύσεων.</li> <li>• Υποστήριξη των εμπλεκόμενων μερών (παροχή τεχνογνωσίας) με περιφερειακούς ή/και διαπεριφερειακούς DMO.</li> <li>• Λειτουργία digital hub/ help desk, καθώς και Intelligence unit για όλα τα μέρη του προορισμού.</li> <li>• Δράσεις/ενέργειες για την αειφορία, την προστασία του περιβάλλοντος και τη διατήρηση της πολιτισμικής κληρονομιάς σε όλο το οικοσύστημα της Ηπείρου σε συνδυασμό με τη διαχείριση του προορισμού.</li> <li>• Συντονισμός εφαρμοσμένης έρευνας για τον προορισμό Ήπειρος (έρευνες και διαχείριση ανοικτών δεδομένων κτλ.).</li> <li>• Δράσεις/ενέργειες για την υιοθέτηση καλών πρακτικών συμπερίληψης στο οικοσύστημα φιλοξενίας της Ηπείρου.</li> <li>• Ανάδειξη του τουριστικού προφίλ της Ηπείρου και διαμόρφωση του περιβάλλοντος για την προσέλκυση νέων επενδύσεων.</li> <li>• Διαμόρφωση του περιβάλλοντος για την υποστήριξη στο ψηφιακό ταξίδι.</li> <li>• Ανάλυση big data στοιχείων και δεδομένων τουρισμού, καθώς και εκπόνηση εξειδικευμένων μελετών.</li> </ul>
<b>Β. ΠΡΟΤΕΙΝΟΜΕΝΟΣ ΦΟΡΕΑΣ ΥΛΟΠΟΙΗΣΗΣ – ΔΙΚΑΙΟΥΧΟΣ</b>	
<b>Προτεινόμενος Φορέας Υλοποίησης – Δικαιούχος</b>	Ήπειρος Α.Ε.
<b>Γ. ΠΡΟΫΠΟΛΟΓΙΣΜΟΣ</b>	
<b>Ενδεικτικός</b>	500.000,00 €

ΑΝΑΛΥΤΙΚΗ ΑΠΟΤΥΠΩΣΗ ΠΡΟΤΕΙΝΟΜΕΝΟΥ ΕΡΓΟΥ/ΔΡΑΣΗΣ	
<b>ΤΙΤΛΟΣ</b>	38] Στήριξη Οργανισμού Διαχείρισης Προορισμού (DMO)
<b>Προϋπολογισμός Έργου</b>	
<b>Δ. ΣΚΟΠΙΜΟΤΗΤΑ – ΑΠΟΤΕΛΕΣΜΑΤΑ – ΩΦΕΛΟΥΜΕΝΟΙ</b>	
<p>Η στήριξη του Φορέα Διαχείρισης του Προορισμού είναι άμεσα συνδεδεμένη με την τουριστική ανάπτυξη της Περιφέρειας η οποία θα έχει θετικό αντίκτυπο στην οικονομία της, θα αυξήσει το εισόδημα πολιτών και επιχειρήσεων, θα οδηγήσει σε αύξηση των θέσεων εργασίας και της αυτοαπασχόλησης.</p> <p>Άξονας 3.: Βελτίωση της ελκυστικότητας της περιοχής με έμφαση στους τομείς του πολιτισμού και τουρισμού, Ειδικός Στόχος 3.2.: Δράσεις για την ανάπτυξη του εναλλακτικού τουρισμού στην Ήπειρο</p>	

ΑΝΑΛΥΤΙΚΗ ΑΠΟΤΥΠΩΣΗ ΠΡΟΤΕΙΝΟΜΕΝΟΥ ΕΡΓΟΥ/ΔΡΑΣΗΣ	
<b>ΤΙΤΛΟΣ</b>	39] Δημιουργία υποδομών για την ανάπτυξη εναλλακτικού τουρισμού στις περιοχές παρέμβασης
<b>Α. ΠΕΡΙΓΡΑΦΗ ΦΥΣΙΚΟΥ ΑΝΤΙΚΕΙΜΕΝΟΥ</b>	
<b>Σύντομη Τεχνική Περιγραφή</b>	<p>Αφορά οριζόντια δράση. Έμφαση δίνεται στην περιοχή του Αχέροντα, για την οποία η ανάπτυξη του φυσιολατρικού / αθλητικού τουρισμού αποτελεί στρατηγική προτεραιότητα, ιδιαίτερα στην περίπτωση που δεν καταστεί δυνατή η χρηματοδότηση από πηγές εκτός του Προγράμματος Ήπειρος για ανάλογες δράσεις, αλλά και στις περιοχές Βόρειας και Νότιας Πίνδου που επίσης προωθούνται ως πόλοι έλξης εναλλακτικού τουρισμού.</p> <p>Μέσα από την παρούσα δράση μπορούν να χρηματοδοτηθούν ενέργειες όπως (μη εξαντλητική λίστα):</p> <ul style="list-style-type: none"> <li>- η διαμόρφωση / οργάνωση χώρων για τροχόσπιτα και η ολοκλήρωση όλων των απαραίτητων υποδομών γι' αυτού του είδους τη διαμονή (πχ κοντά στις κοίτες του Αχέροντα, στην κοινότητα Καλαρρυτών κ.α.)</li> <li>- υποστηρικτικές υποδομές (θέσεις ξεκούρασης, παρατηρητήρια, καταφύγια, υποδομές εστίασης και διανυκτέρευσης κτλ.) για ορεινή πεζοπορία, ποδηλασία κ.ά.</li> <li>- η κατασκευή πιστών αιωροπτερισμού</li> <li>- η διαμόρφωση χώρων δραστηριοτήτων πλησίον ποταμών και καταρακτών</li> </ul>

<b>ΑΝΑΛΥΤΙΚΗ ΑΠΟΤΥΠΩΣΗ ΠΡΟΤΕΙΝΟΜΕΝΟΥ ΕΡΓΟΥ/ΔΡΑΣΗΣ</b>	
<b>ΤΙΤΛΟΣ</b>	39] Δημιουργία υποδομών για την ανάπτυξη εναλλακτικού τουρισμού στις περιοχές παρέμβασης
	- η διαμόρφωση αναρριχητικών πεδίων
<b>Β. ΠΡΟΤΕΙΝΟΜΕΝΟΣ ΦΟΡΕΑΣ ΥΛΟΠΟΙΗΣΗΣ – ΔΙΚΑΙΟΥΧΟΣ</b>	
<b>Προτεινόμενος Φορέας Υλοποίησης – Δικαιούχος</b>	ΠΕ / Δήμοι
<b>Γ. ΠΡΟΫΠΟΛΟΓΙΣΜΟΣ</b>	
<b>Ενδεικτικός Προϋπολογισμός Έργου</b>	1.000.000,00 €
<b>Δ. ΣΚΟΠΙΜΟΤΗΤΑ – ΑΠΟΤΕΛΕΣΜΑΤΑ – ΩΦΕΛΟΥΜΕΝΟΙ</b>	
<p>Συμπληρώνει τις δράσεις που στοχεύουν στην ανάπτυξη εναλλακτικών μορφών τουρισμού στις περιοχές παρέμβασης.</p> <p>Άξονας 3.: Βελτίωση της ελκυστικότητας της περιοχής με έμφαση στους τομείς του πολιτισμού και τουρισμού, Ειδικός Στόχος 3.2.: Δράσεις για την ανάπτυξη του εναλλακτικού τουρισμού στην Ήπειρο</p>	